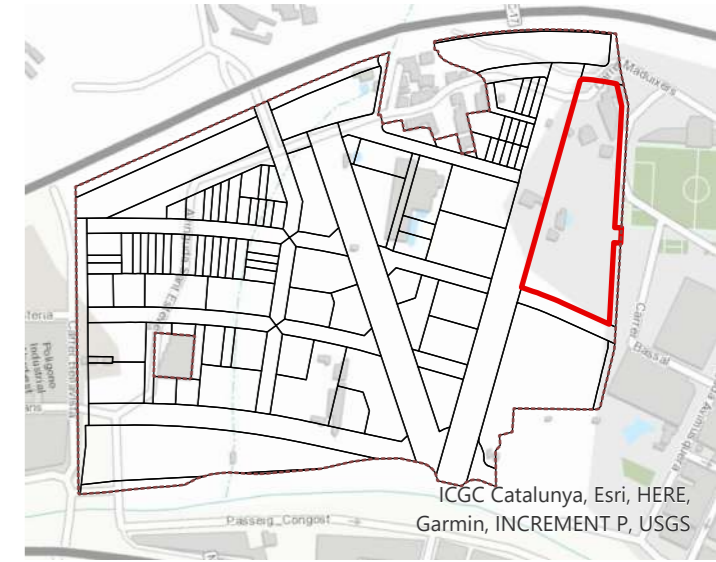


<b>Finca Resultante: 0.01</b>	
Superficie:	9.550,96 m <sup>2</sup> s



## OPERACIÓN JURÍDICA COMPLEMENTARIA DE LA REPARCELACIÓN DEL SECTOR "LA DOMA"

DOCUMENTO PARA LA APROVACIÓN INICIAL

Emplazamiento

SECTOR B1 - LA DOMA  
LA GARRIGA (BARCELONA)

Fecha

Diciembre 2021

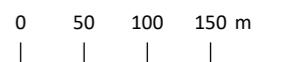
Promotor

Junta de compensación  
del Sector "La Doma".

Equipo redactor

**gammaarquitectura**

Escala



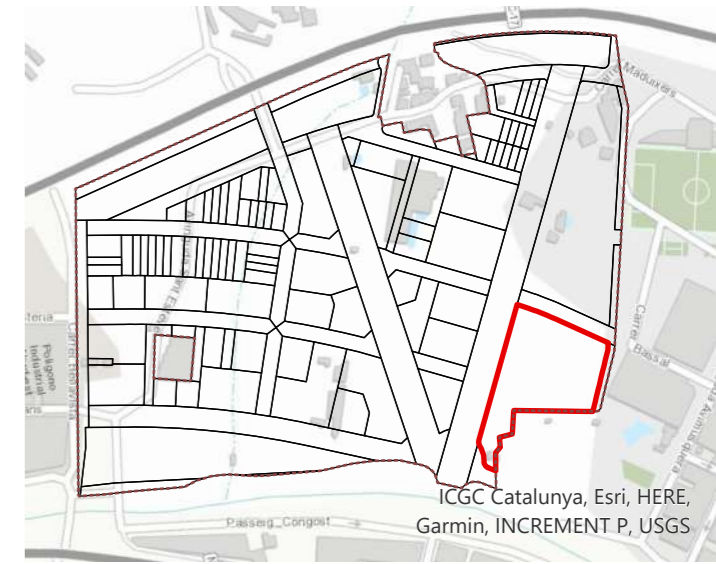
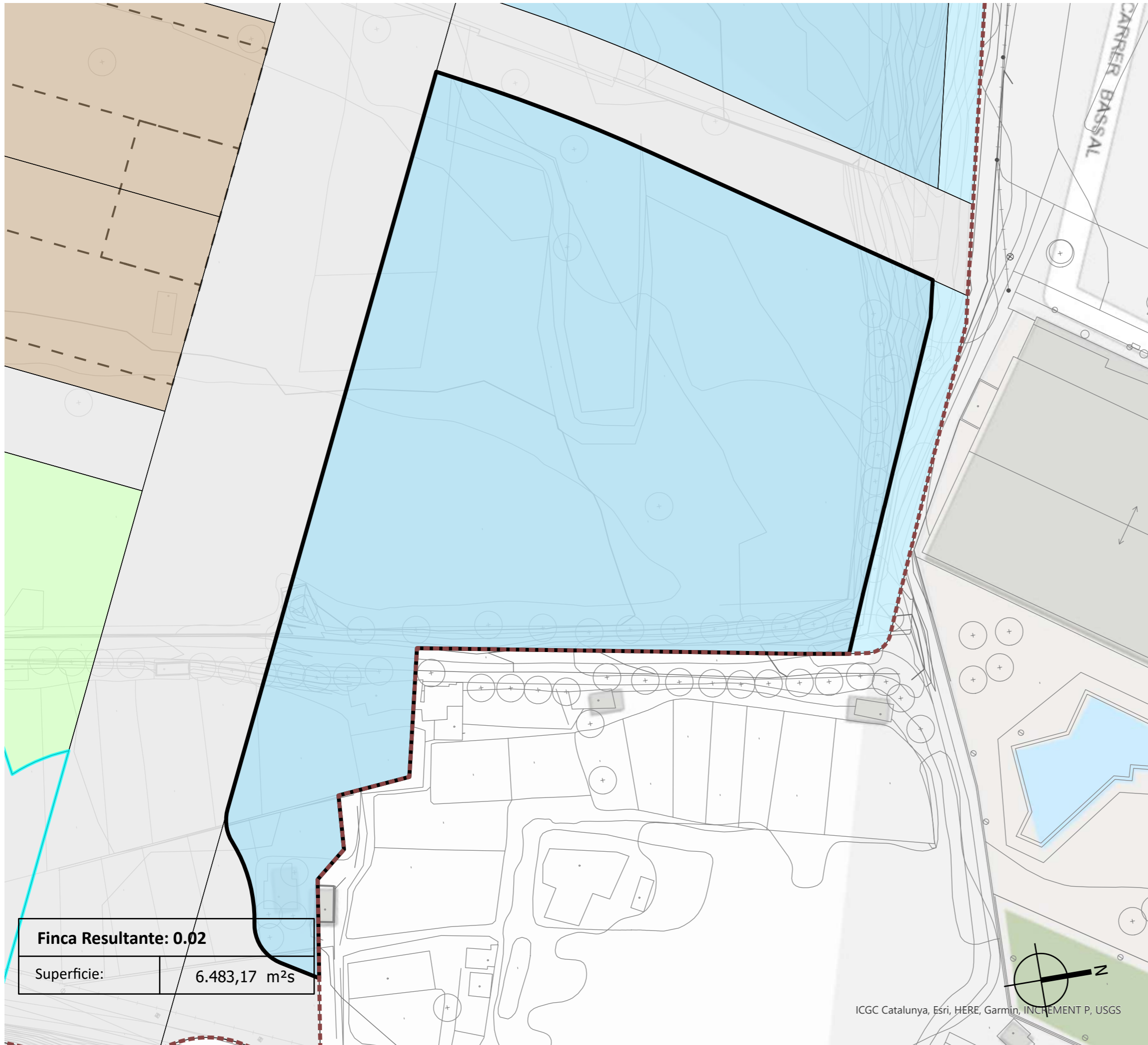
Título plano

Nº plano

Finca resultante: **0.01**

**F1**





## OPERACIÓN JURÍDICA COMPLEMENTARIA DE LA REPARCELACIÓN DEL SECTOR "LA DOMA"

DOCUMENTO PARA LA APROVACIÓN INICIAL

Emplazamiento

SECTOR B1 - LA DOMA  
LA GARRIGA (BARCELONA)

Fecha

Diciembre 2021


Promotor

Junta de compensación  
del Sector "La Doma".

Equipo redactor

**gammaarquitectura**

Escala

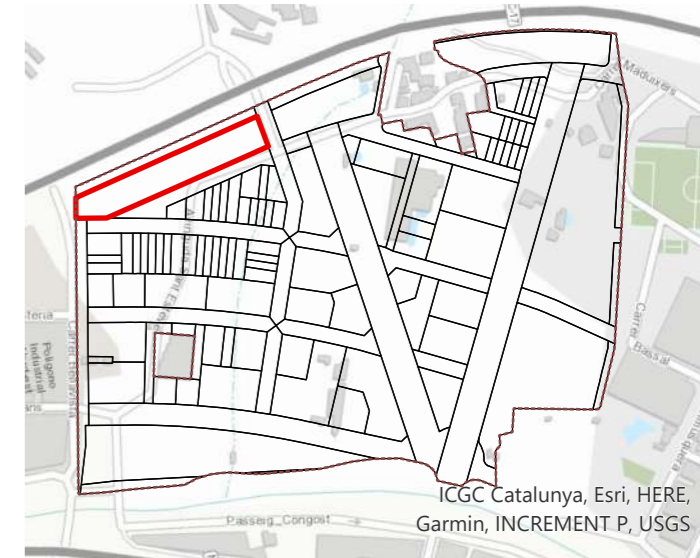
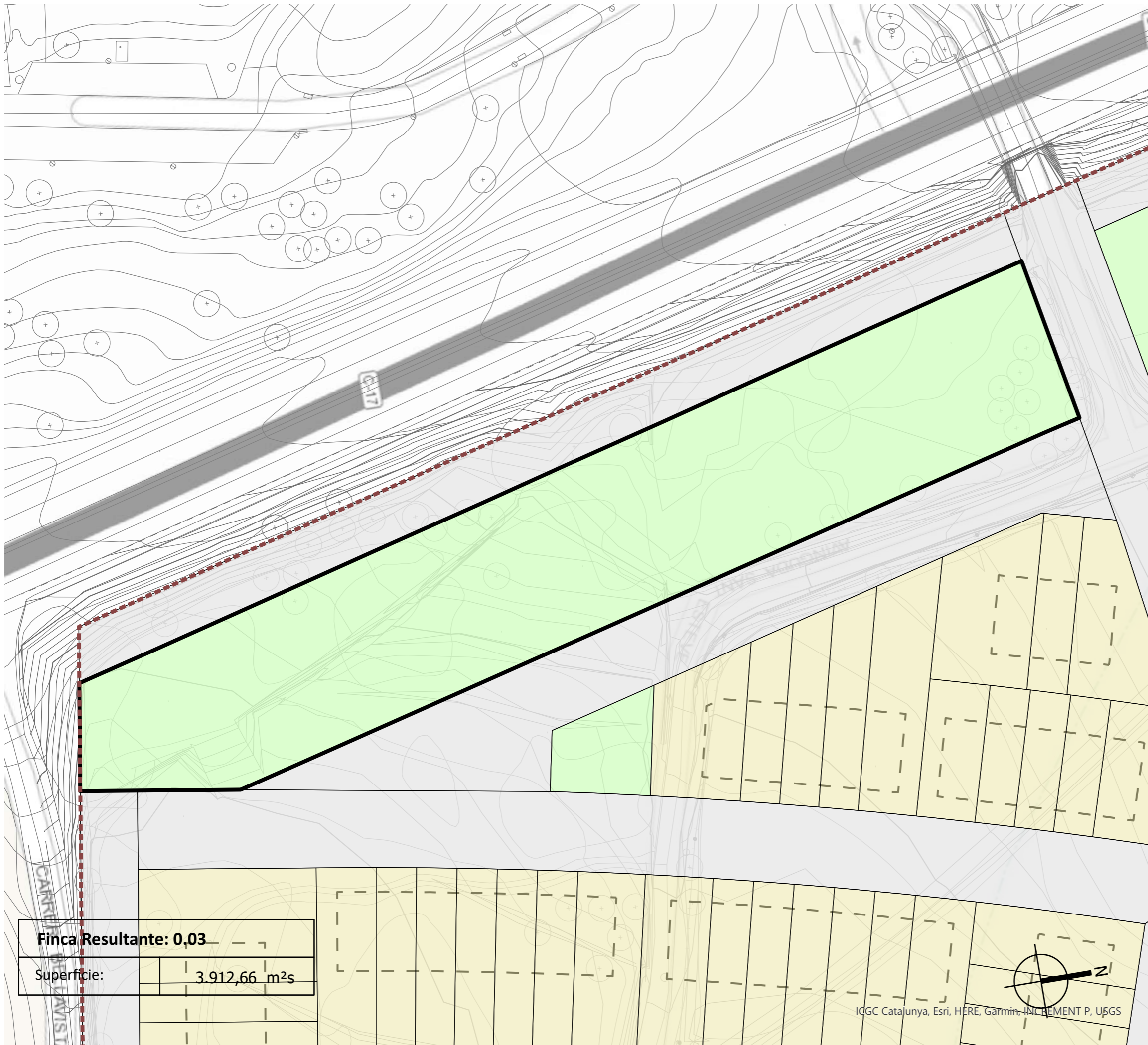


Título plano

Nº plano

Finca resultante: **0.02**

**F2**



## OPERACIÓN JURÍDICA COMPLEMENTARIA DE LA REPARCELACIÓN DEL SECTOR "LA DOMA"

DOCUMENTO PARA LA APROVACIÓN INICIAL

Emplazamiento

SECTOR B1 - LA DOMA  
LA GARRIGA (BARCELONA)

Fecha

Diciembre 2021

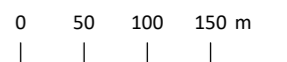
Promotor

Junta de compensación  
del Sector "La Doma".

Equipo redactor

**gammaarquitectura**

Escala



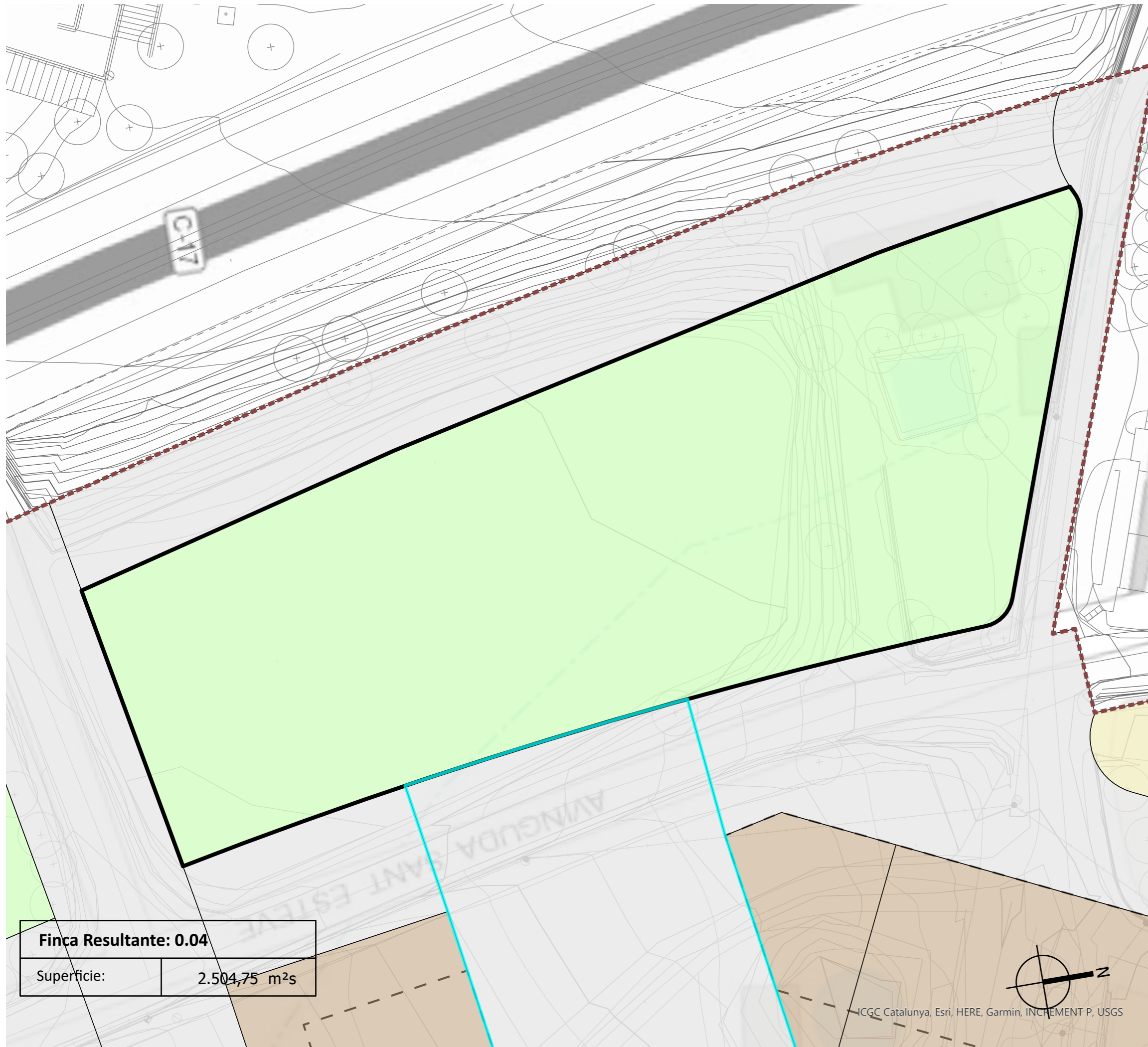
Título plano

Nº plano

Finca resultante: **0.03**

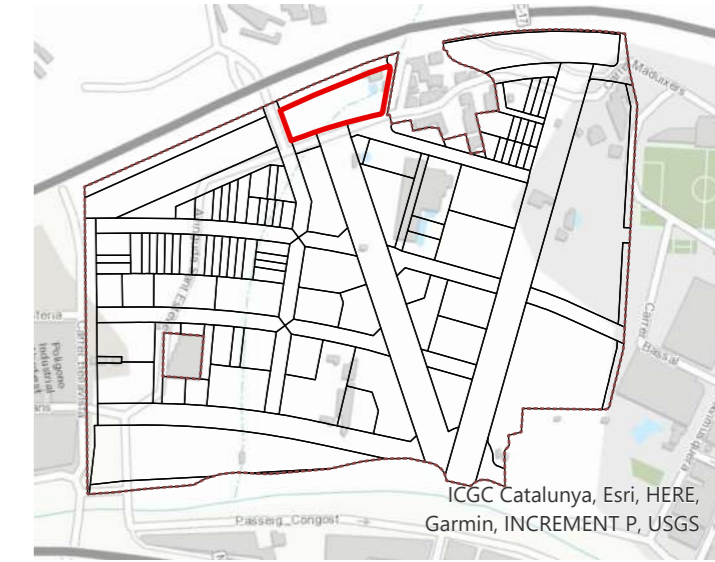
**F3**





<b>Finca Resultante: 0.04</b>	
Superficie:	2.504,75 m <sup>2</sup> s

ICGC Catalunya, Esri, HERE, Garmin, INCREMENT P, USGS



## OPERACIÓN JURÍDICA COMPLEMENTARIA DE LA REPARCELACIÓN DEL SECTOR "LA DOMA"

DOCUMENTO PARA LA APROVACIÓN INICIAL

Emplazamiento

SECTOR B1 - LA DOMA  
LA GARRIGA (BARCELONA)

Fecha

Diciembre 2021

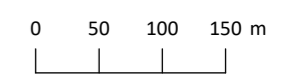
Promotor

Junta de compensación  
del Sector "La Doma".

Equipo redactor

**gammaarquitectura**

Escala



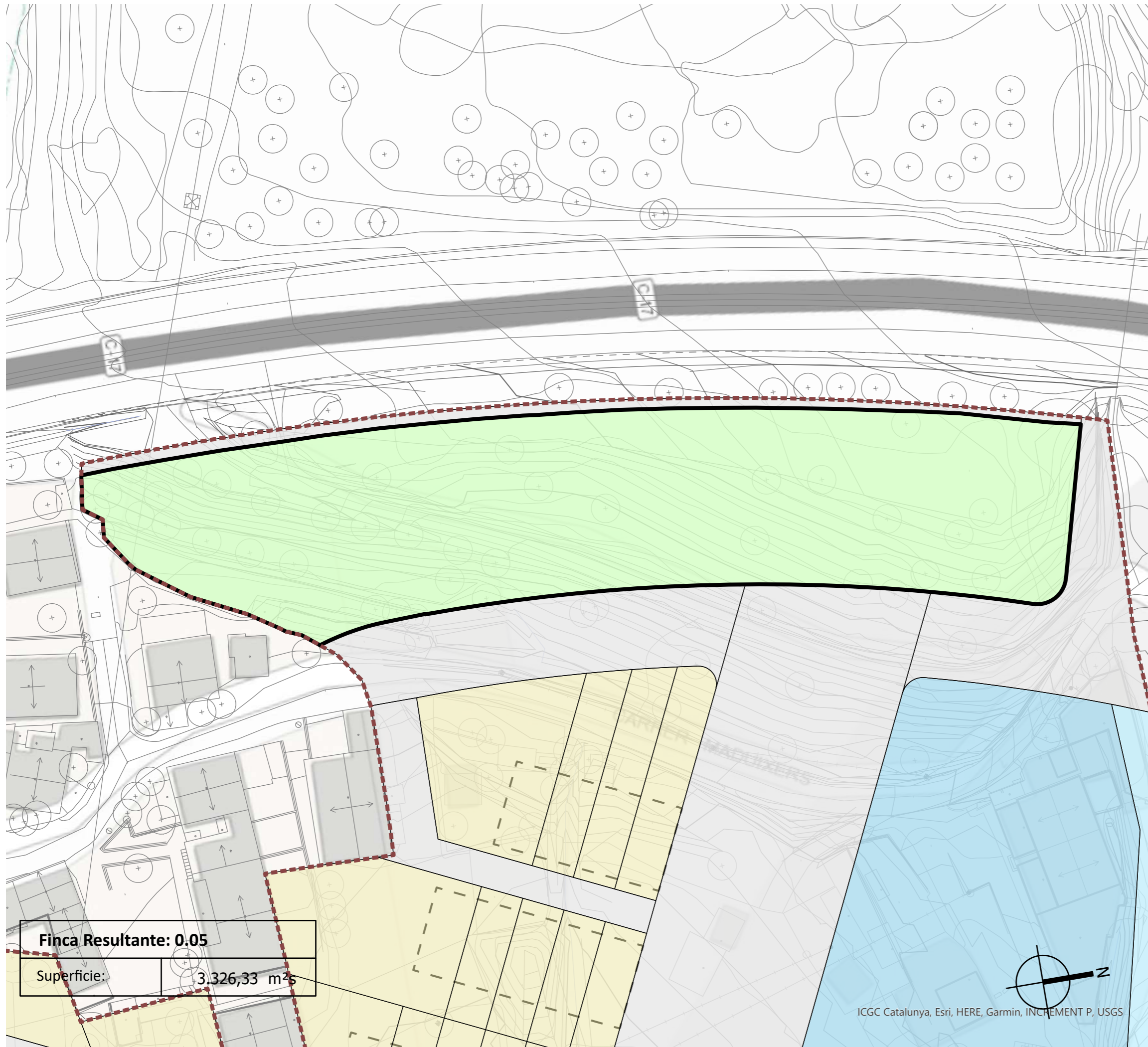
Título plano

Nº plano

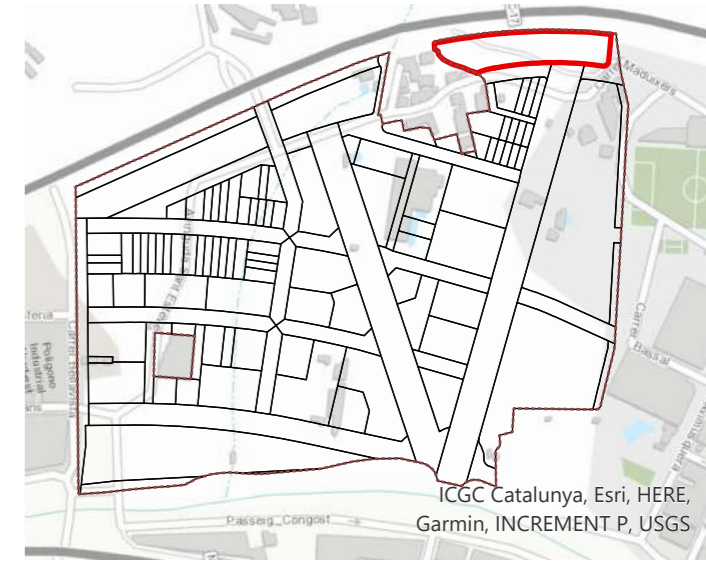
Finca resultante: **0.04**

**F4**





**Finca Resultante: 0.05**  
 Superficie: 3,326,33 m<sup>2</sup>



**OPERACIÓN JURÍDICA  
 COMPLEMENTARIA DE  
 LA REPARCELACIÓN DEL  
 SECTOR "LA DOMA"**

DOCUMENTO PARA LA APROVACIÓN INICIAL

Emplazamiento

**SECTOR B1 - LA DOMA  
 LA GARRIGA (BARCELONA)**

Fecha

Diciembre 2021

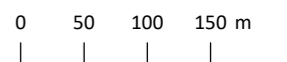
Promotor

Junta de compensación  
 del Sector "La Doma".

Equipo redactor

**gammarquitectura**

Escala



Título plano

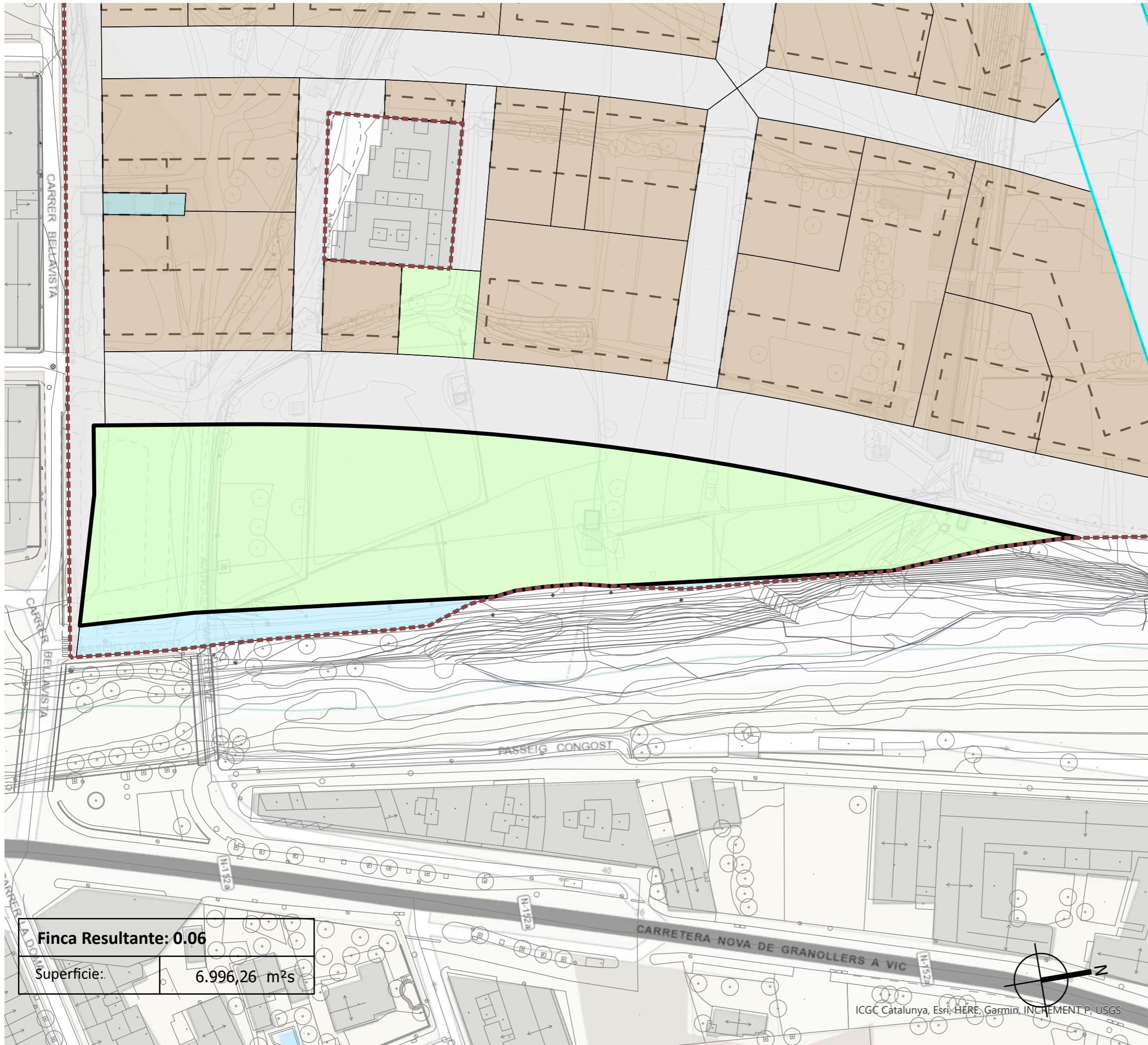
Nº plano

Finca resultante: **0.05**

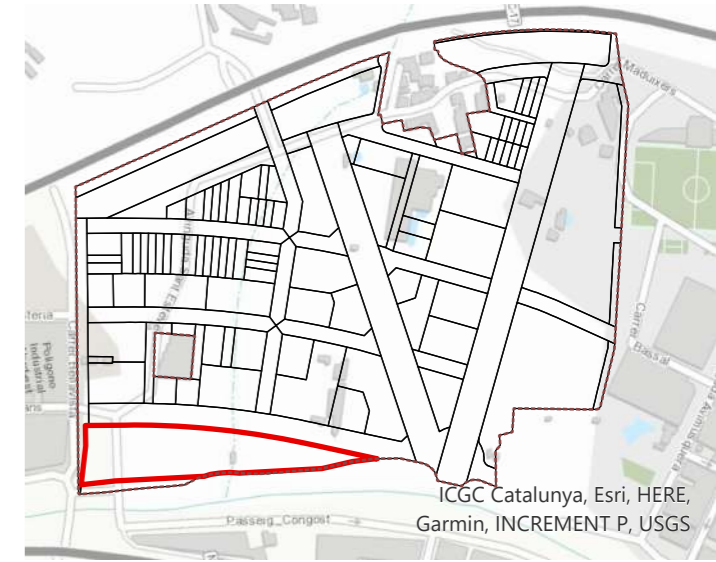
**F5**

ICGC Catalunya, Esri, HERE, Garmin, INCREMENT P, USGS





<b>Finca Resultante: 0.06</b>	
Superficie:	6.996,26 m²s



## OPERACIÓN JURÍDICA COMPLEMENTARIA DE LA REPARCELACIÓN DEL SECTOR "LA DOMA"

DOCUMENTO PARA LA APROVACIÓN INICIAL

Emplazamiento

SECTOR B1 - LA DOMA  
LA GARRIGA (BARCELONA)

Fecha

Diciembre 2021

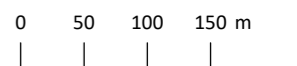
Promotor

Junta de compensación  
del Sector "La Doma".

Equipo redactor

**gammaarquitectura**

Escala



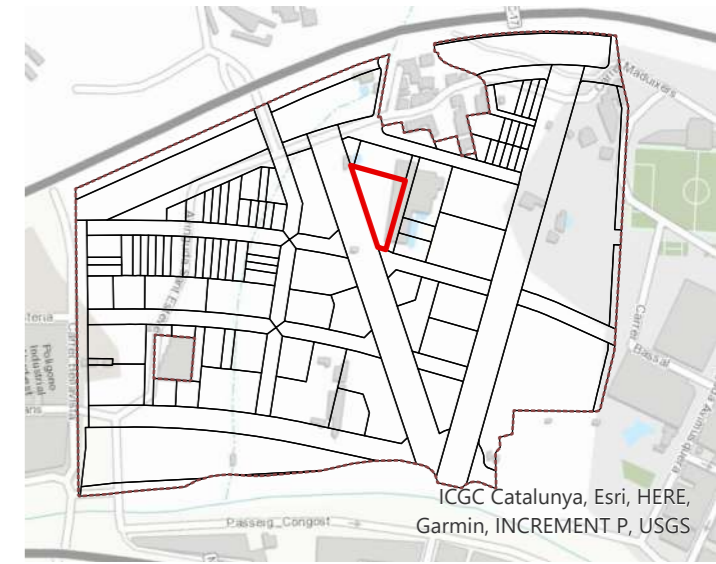
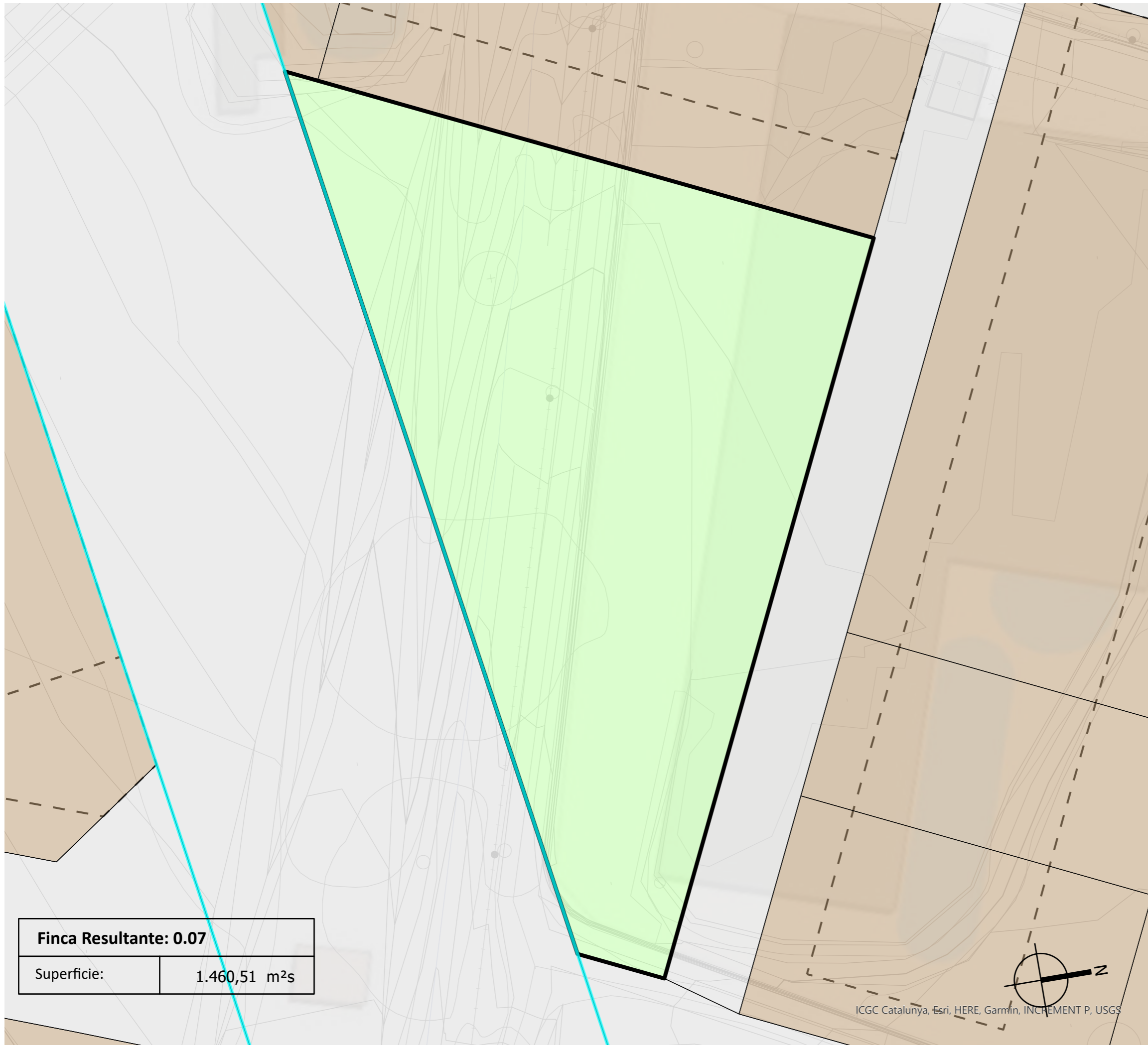
Título plano

Nº plano

Finca resultante: **0.06**

**F6**





## OPERACIÓN JURÍDICA COMPLEMENTARIA DE LA REPARCELACIÓN DEL SECTOR "LA DOMA"

DOCUMENTO PARA LA APROVACIÓN INICIAL

Emplazamiento

SECTOR B1 - LA DOMA  
LA GARRIGA (BARCELONA)

Fecha

Diciembre 2021

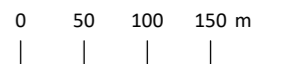
Promotor

Junta de compensación  
del Sector "La Doma".

Equipo redactor

**gammaarquitectura**

Escala



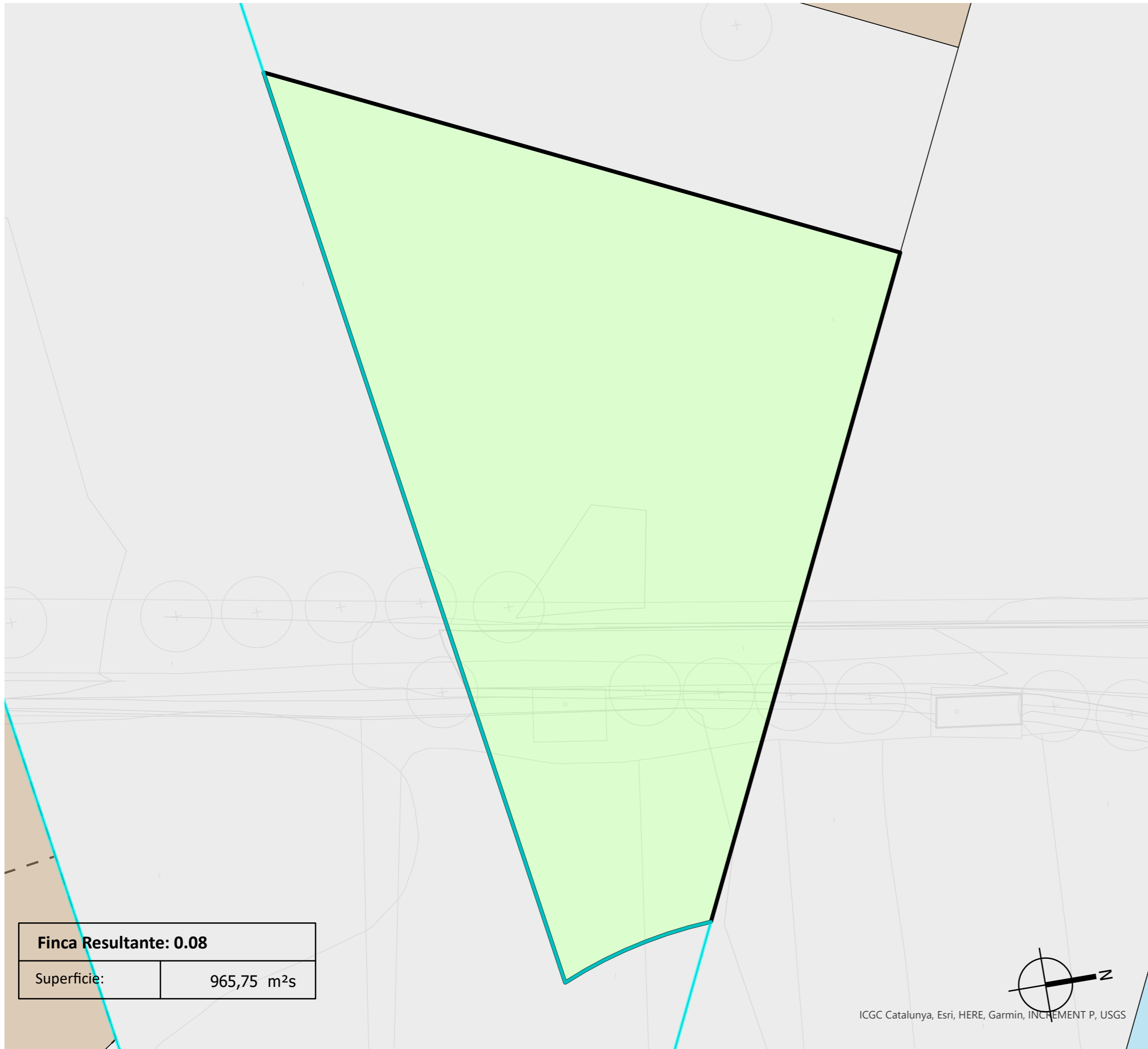
Título plano

Nº plano

Finca resultante: **0.07**

**F7**

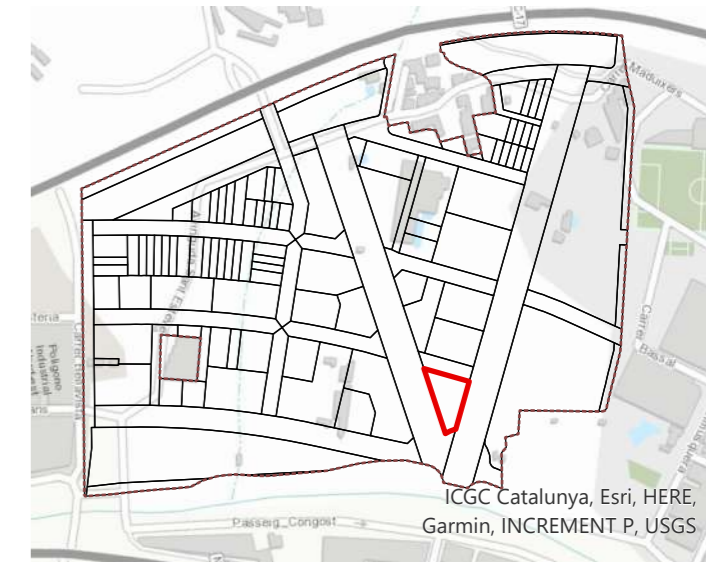




<b>Finca Resultante: 0.08</b>	
Superficie:	965,75 m <sup>2</sup> s



ICGC Catalunya, Esri, HERE, Garmin, INCREMENT P, USGS



## OPERACIÓN JURÍDICA COMPLEMENTARIA DE LA REPARCELACIÓN DEL SECTOR "LA DOMA"

DOCUMENTO PARA LA APROVACIÓN INICIAL

Emplazamiento

SECTOR B1 - LA DOMA  
LA GARRIGA (BARCELONA)

Fecha

Diciembre 2021

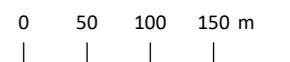
Promotor

Junta de compensación  
del Sector "La Doma".

Equipo redactor

**gammaarquitectura**

Escala



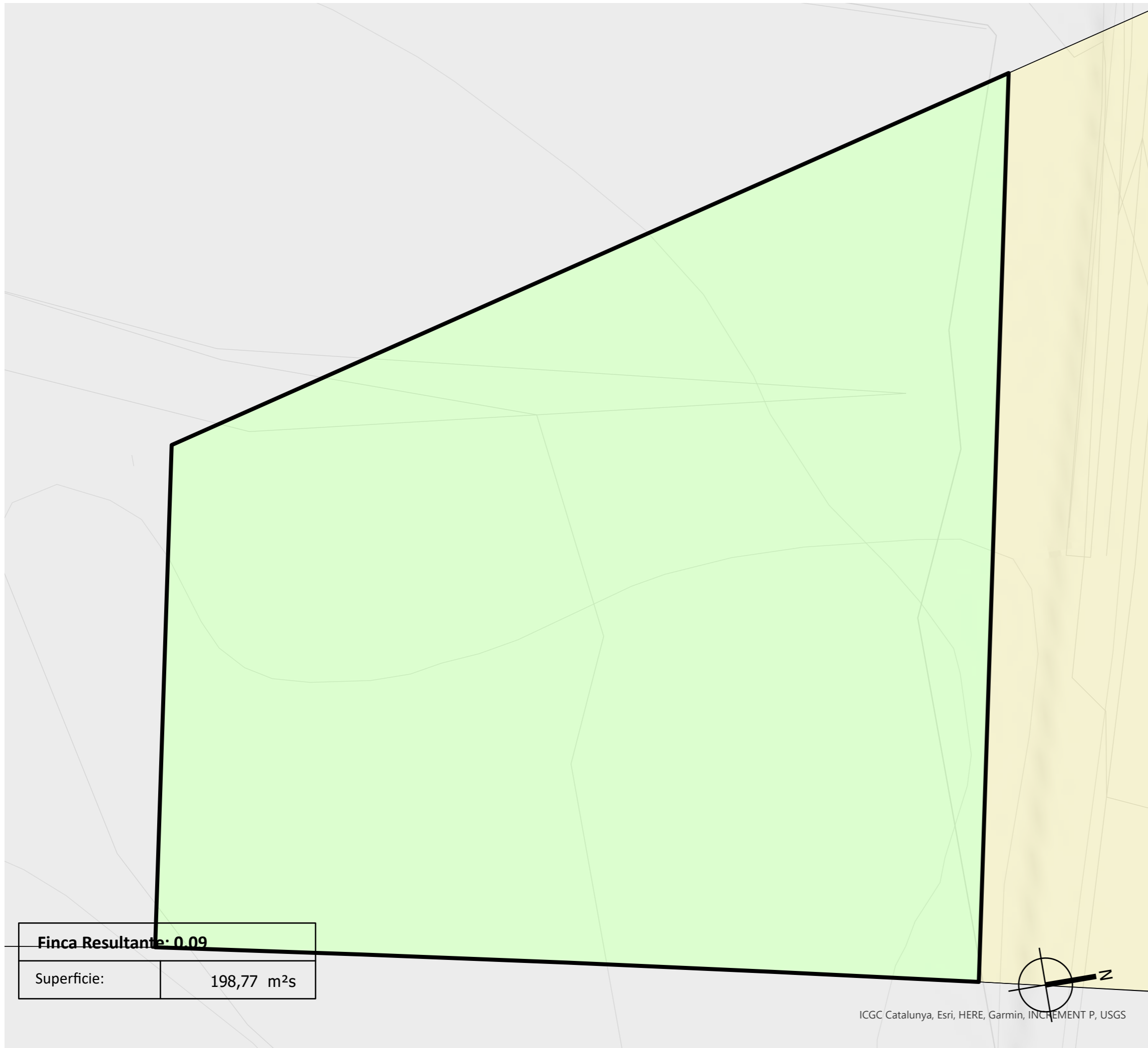
Título plano

Nº plano

Finca resultante: **0.08**

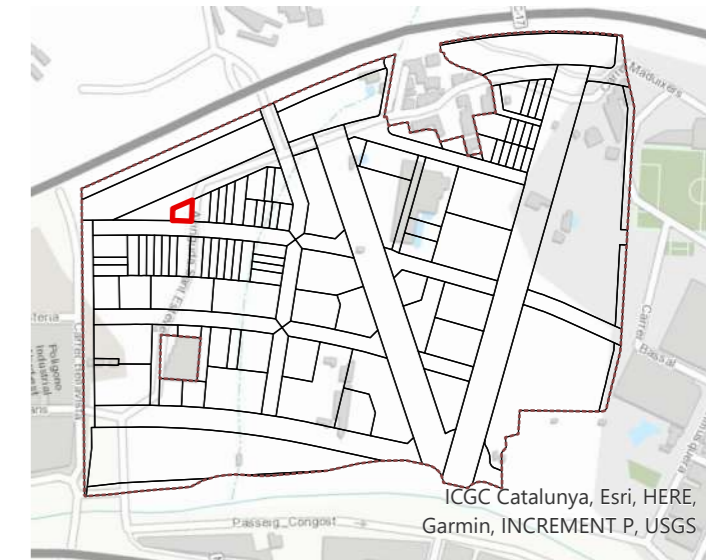
**F8**





<b>Finca Resultante: 0.09</b>	
Superficie:	198,77 m <sup>2</sup> s

ICGC Catalunya, Esri, HERE, Garmin, INCREMENT P, USGS



## OPERACIÓN JURÍDICA COMPLEMENTARIA DE LA REPARCELACIÓN DEL SECTOR "LA DOMA"

DOCUMENTO PARA LA APROVACIÓN INICIAL

Emplazamiento

SECTOR B1 - LA DOMA  
LA GARRIGA (BARCELONA)

Fecha

Diciembre 2021


Promotor

Junta de compensación  
del Sector "La Doma".

Equipo redactor

**gammaarquitectura**

Escala



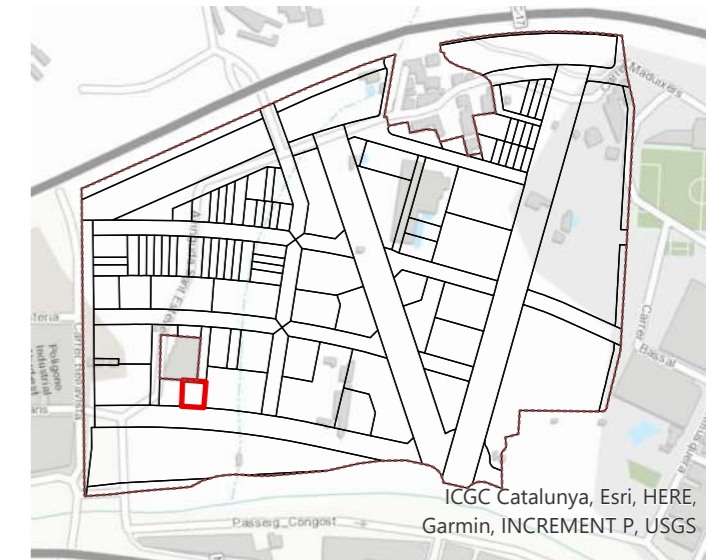
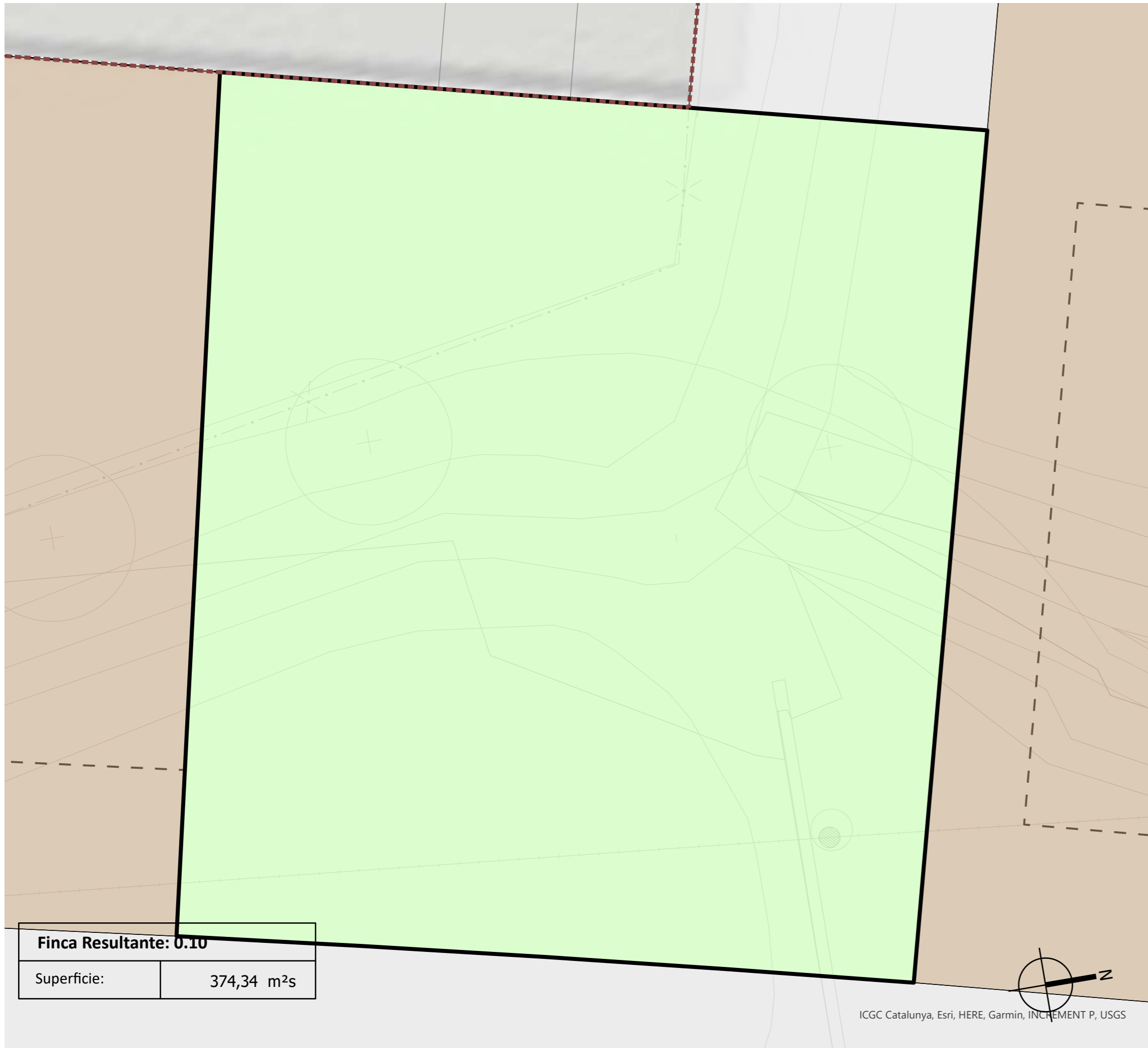
Título plano

Nº plano

Finca resultante: **0.09**

**F9**





## OPERACIÓN JURÍDICA COMPLEMENTARIA DE LA REPARCELACIÓN DEL SECTOR "LA DOMA"

DOCUMENTO PARA LA APROVACIÓN INICIAL

Emplazamiento

SECTOR B1 - LA DOMA  
LA GARRIGA (BARCELONA)

Fecha

Diciembre 2021


Promotor

Junta de compensación  
del Sector "La Doma".

Equipo redactor

**gammaarquitectura**

Escala



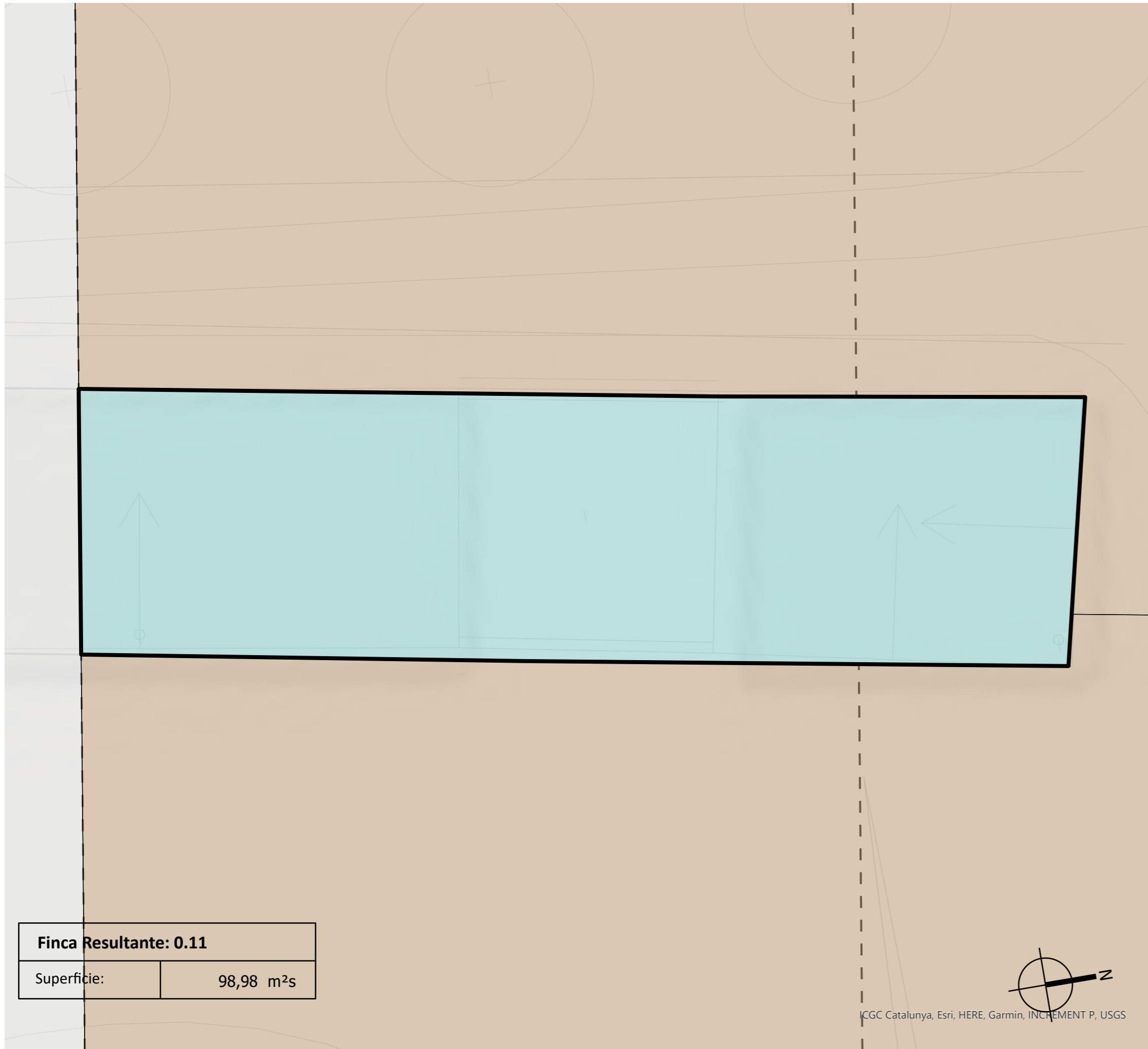
Título plano

Nº plano

Finca resultante: **0.10**

**F10**

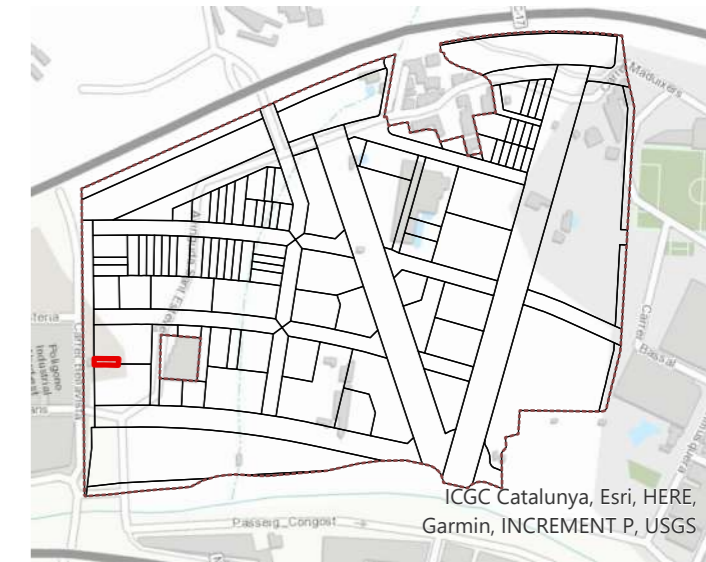




<b>Finca Resultante: 0.11</b>	
Superficie:	98,98 m <sup>2</sup> s



ICGC Catalunya, Esri, HERE, Garmin, INCREMENT P, USGS



## OPERACIÓN JURÍDICA COMPLEMENTARIA DE LA REPARCELACIÓN DEL SECTOR "LA DOMA"

DOCUMENTO PARA LA APROVACIÓN INICIAL

Emplazamiento

SECTOR B1 - LA DOMA  
LA GARRIGA (BARCELONA)

Fecha

Diciembre 2021

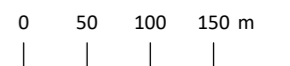
Promotor

Junta de compensación  
del Sector "La Doma".

Equipo redactor

**gamma**arquitectura

Escala



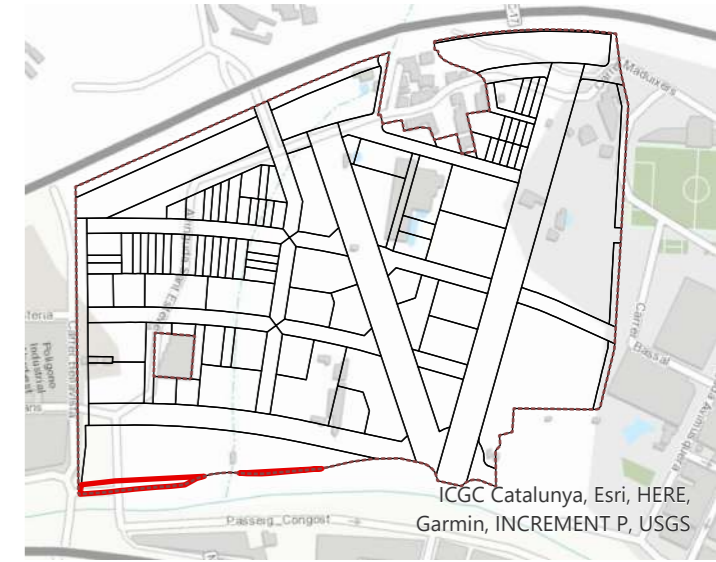
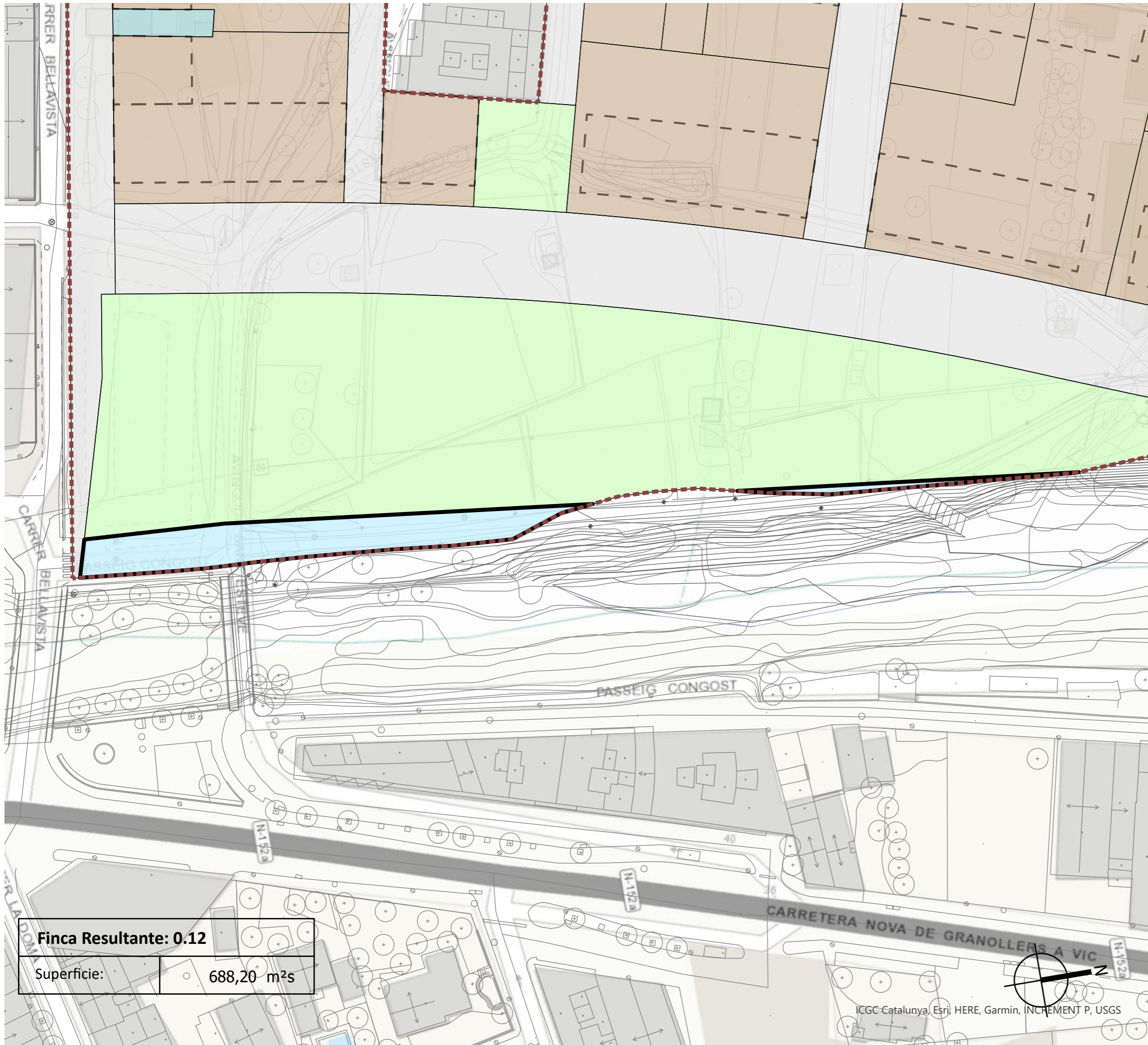
Título plano

Nº plano

Finca resultante: **0.11**

**F11**





## OPERACIÓN JURÍDICA COMPLEMENTARIA DE LA REPARCELACIÓN DEL SECTOR "LA DOMA"

DOCUMENTO PARA LA APROVACIÓN INICIAL

Emplazamiento

SECTOR B1 - LA DOMA  
LA GARRIGA (BARCELONA)

Fecha

Diciembre 2021

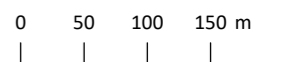
Promotor

Junta de compensación  
del Sector "La Doma".

Equipo redactor

**gammarquitectura**

Escala



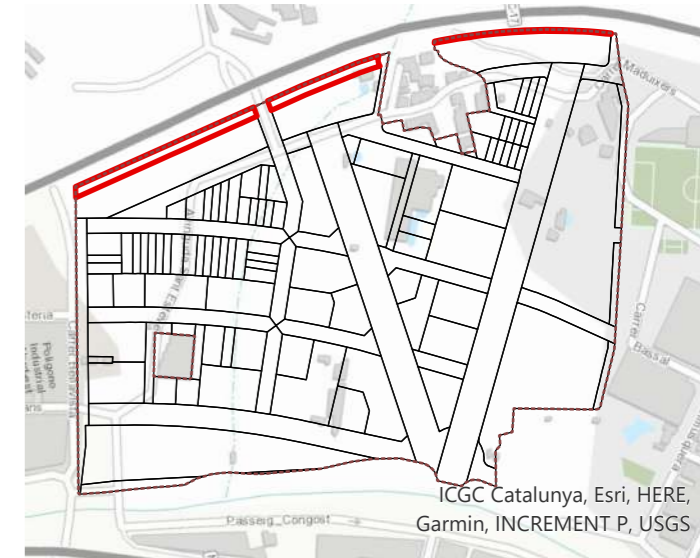
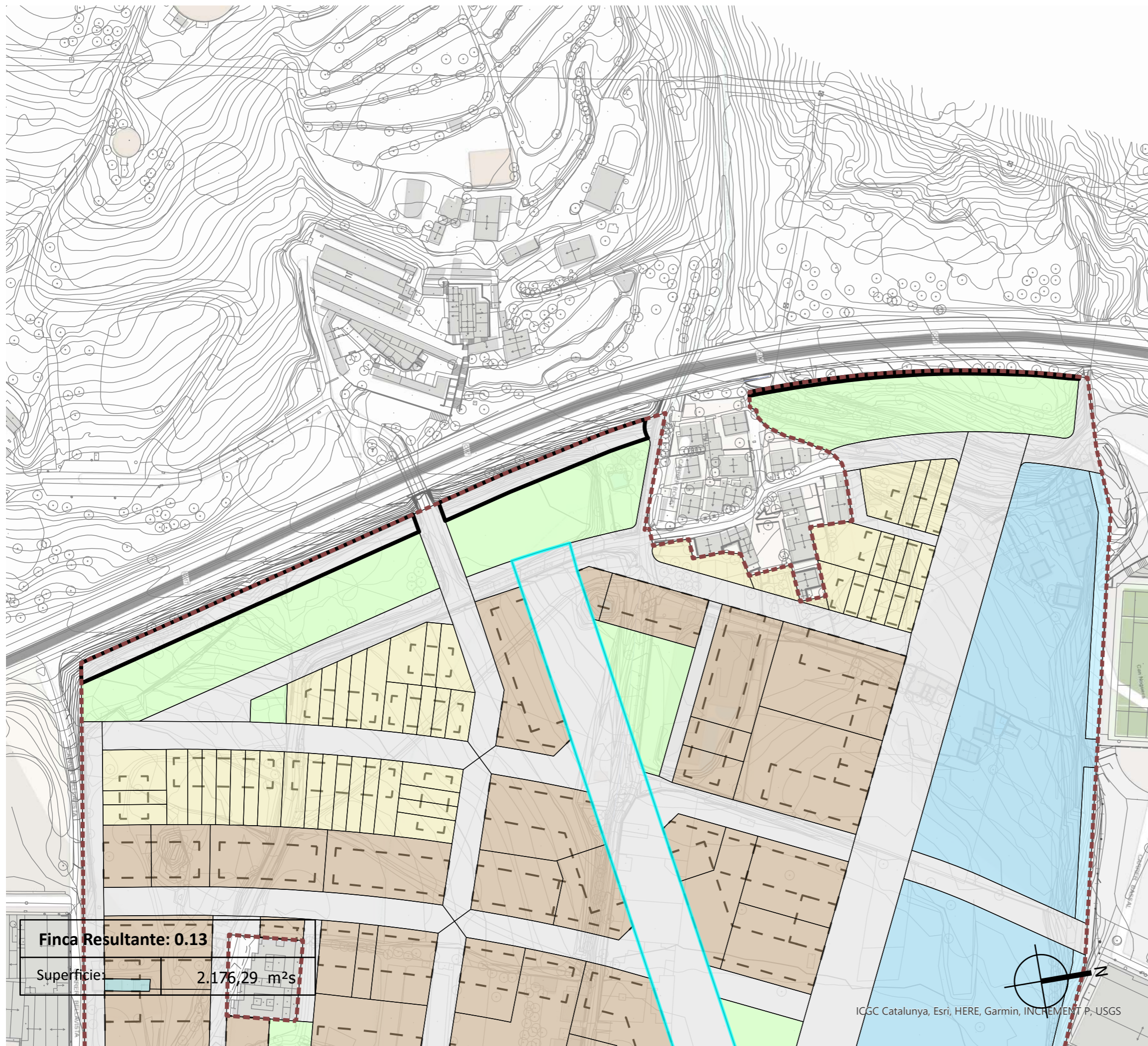
Título plano

Nº plano

Finca resultante: **0.12**

**F12**





## OPERACIÓN JURÍDICA COMPLEMENTARIA DE LA REPARCELACIÓN DEL SECTOR "LA DOMA"

DOCUMENTO PARA LA APROVACIÓN INICIAL

Emplazamiento

SECTOR B1 - LA DOMA  
LA GARRIGA (BARCELONA)

Fecha

Diciembre 2021

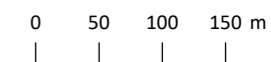
Promotor

Junta de compensación  
del Sector "La Doma".

Equipo redactor

**gammaarquitectura**

Escala



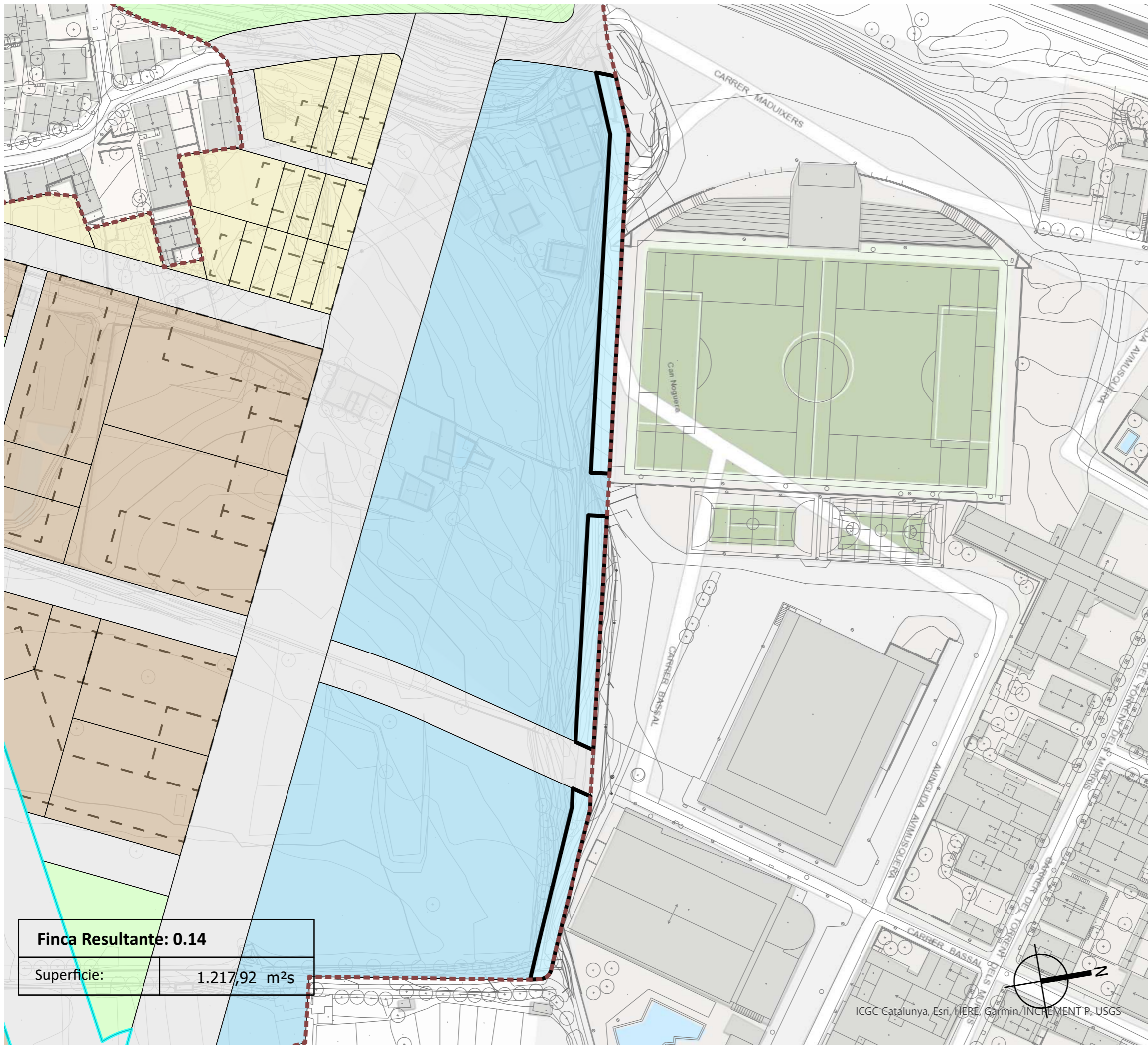
Título plano

Nº plano

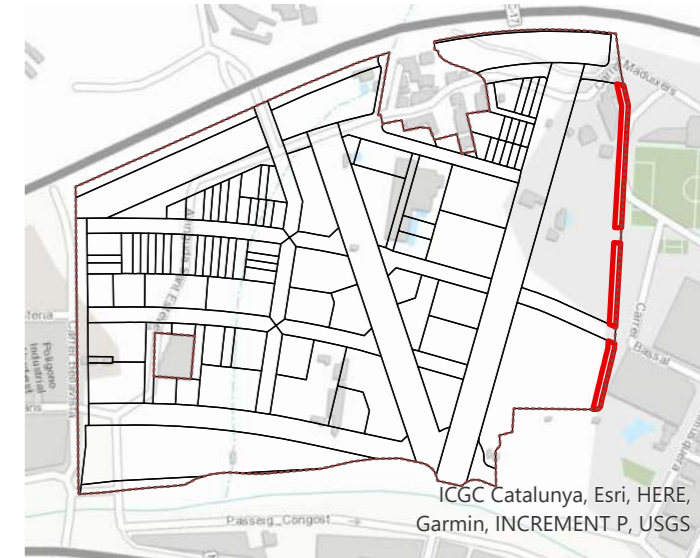
Finca resultante: **0.13**

**F13**





<b>Finca Resultante: 0.14</b>	
Superficie:	1.217,92 m <sup>2</sup> s



# OPERACIÓN JURÍDICA COMPLEMENTARIA DE LA REPARCELACIÓN DEL SECTOR "LA DOMA"

DOCUMENTO PARA LA APROVACIÓN INICIAL

Emplazamiento

**SECTOR B1 - LA DOMA  
LA GARRIGA (BARCELONA)**

Fecha

Diciembre 2021

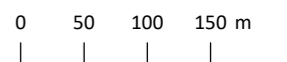
Promotor

Junta de compensación  
del Sector "La Doma".

Equipo redactor

**gammaarquitectura**

Escala



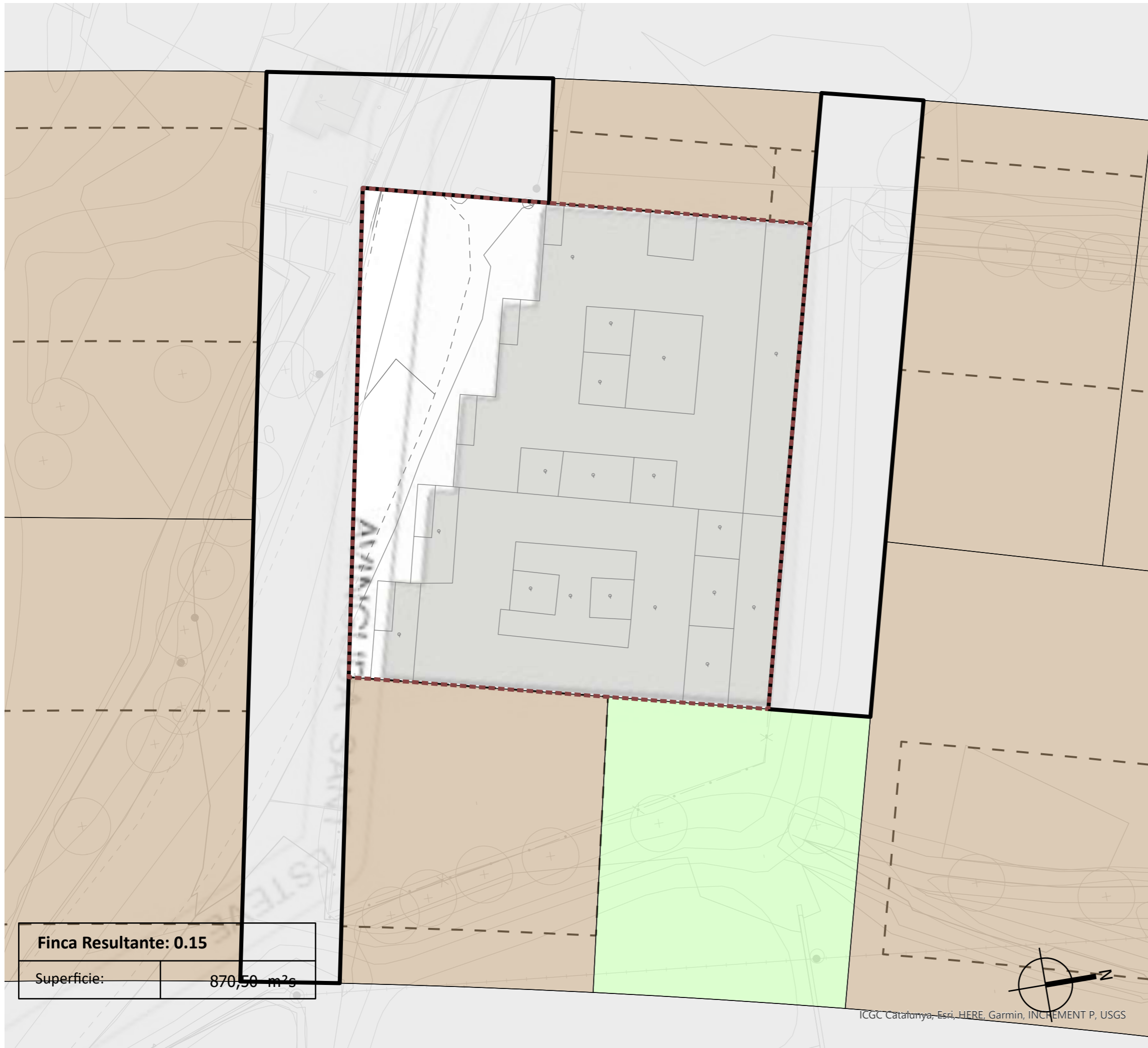
Título plano

Nº plano

Finca resultante: **0.14**

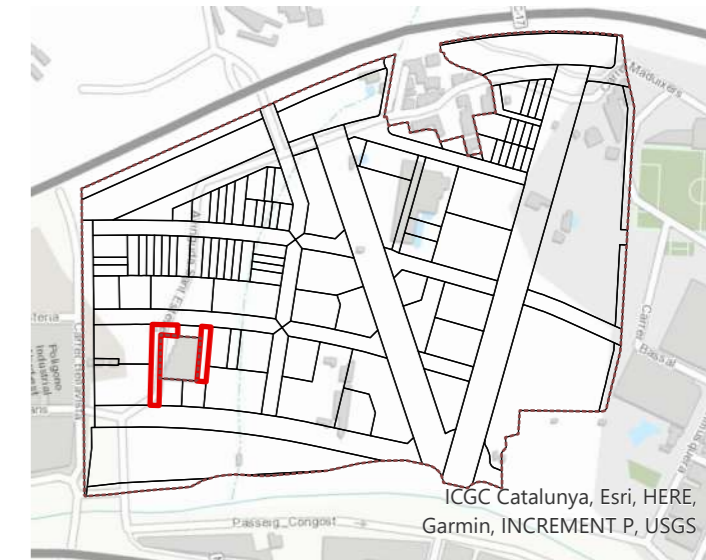
**F14**





<b>Finca Resultante: 0.15</b>	
Superficie:	870,50 m <sup>2</sup> s

ICGC Catalunya, Esri, HERE, Garmin, INCREMENT P, USGS



## OPERACIÓN JURÍDICA COMPLEMENTARIA DE LA REPARCELACIÓN DEL SECTOR "LA DOMA"

DOCUMENTO PARA LA APROVACIÓN INICIAL

Emplazamiento

**SECTOR B1 - LA DOMA  
LA GARRIGA (BARCELONA)**

Fecha

Diciembre 2021

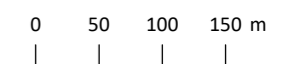
Promotor

Junta de compensación  
del Sector "La Doma".

Equipo redactor

**gammaarquitectura**

Escala



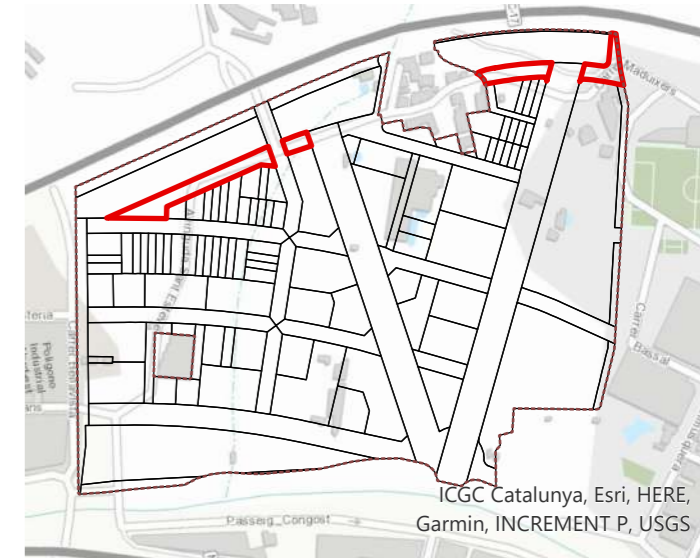
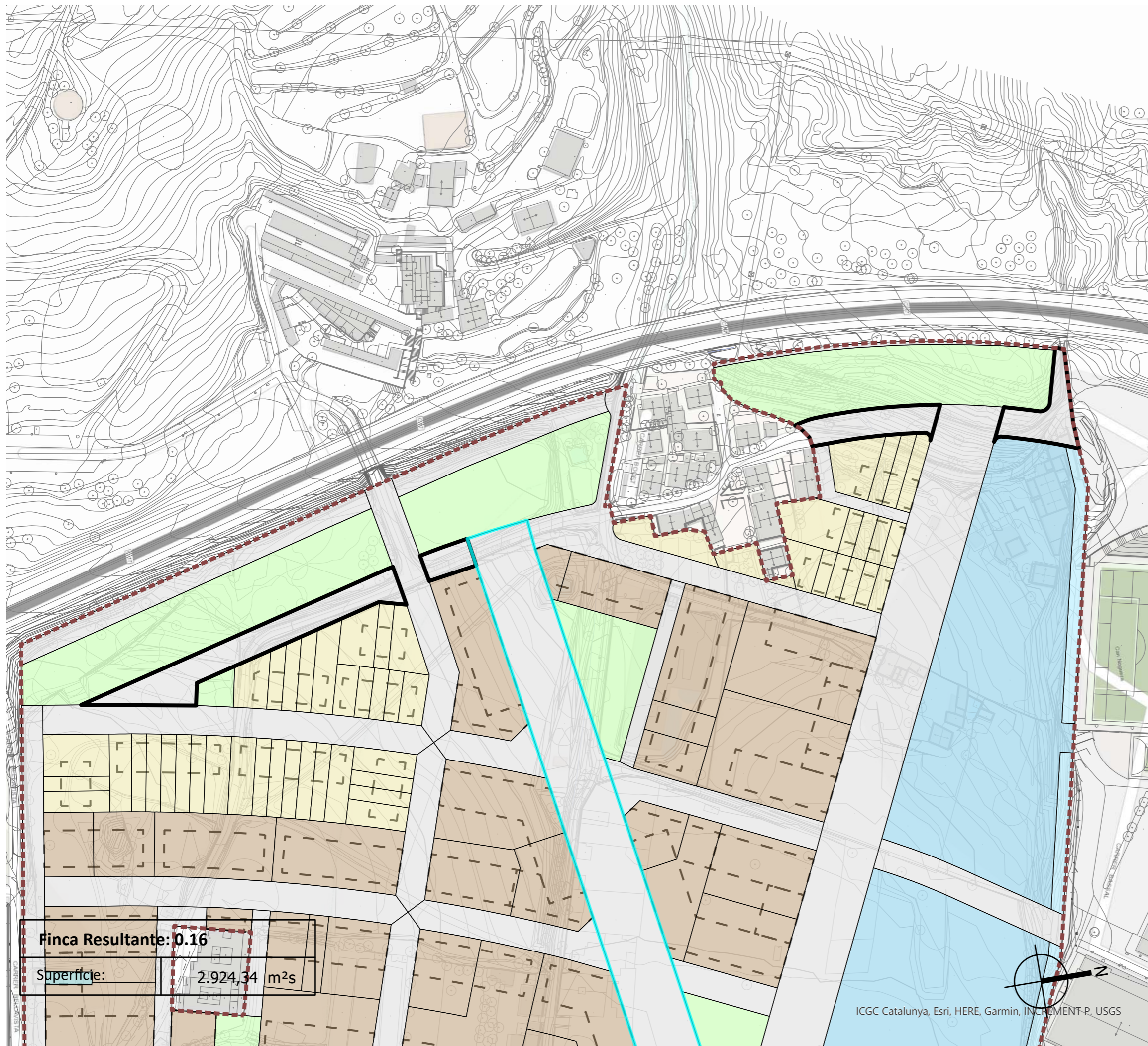
Título plano

Nº plano

Finca resultante: **0.15**

**F15**





## OPERACIÓN JURÍDICA COMPLEMENTARIA DE LA REPARCELACIÓN DEL SECTOR "LA DOMA"

DOCUMENTO PARA LA APROVACIÓN INICIAL

Emplazamiento

SECTOR B1 - LA DOMA  
 LA GARRIGA (BARCELONA)

Fecha

Diciembre 2021

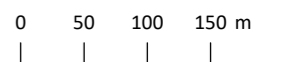
Promotor

Junta de compensación  
 del Sector "La Doma".

Equipo redactor

**gammaarquitectura**

Escala



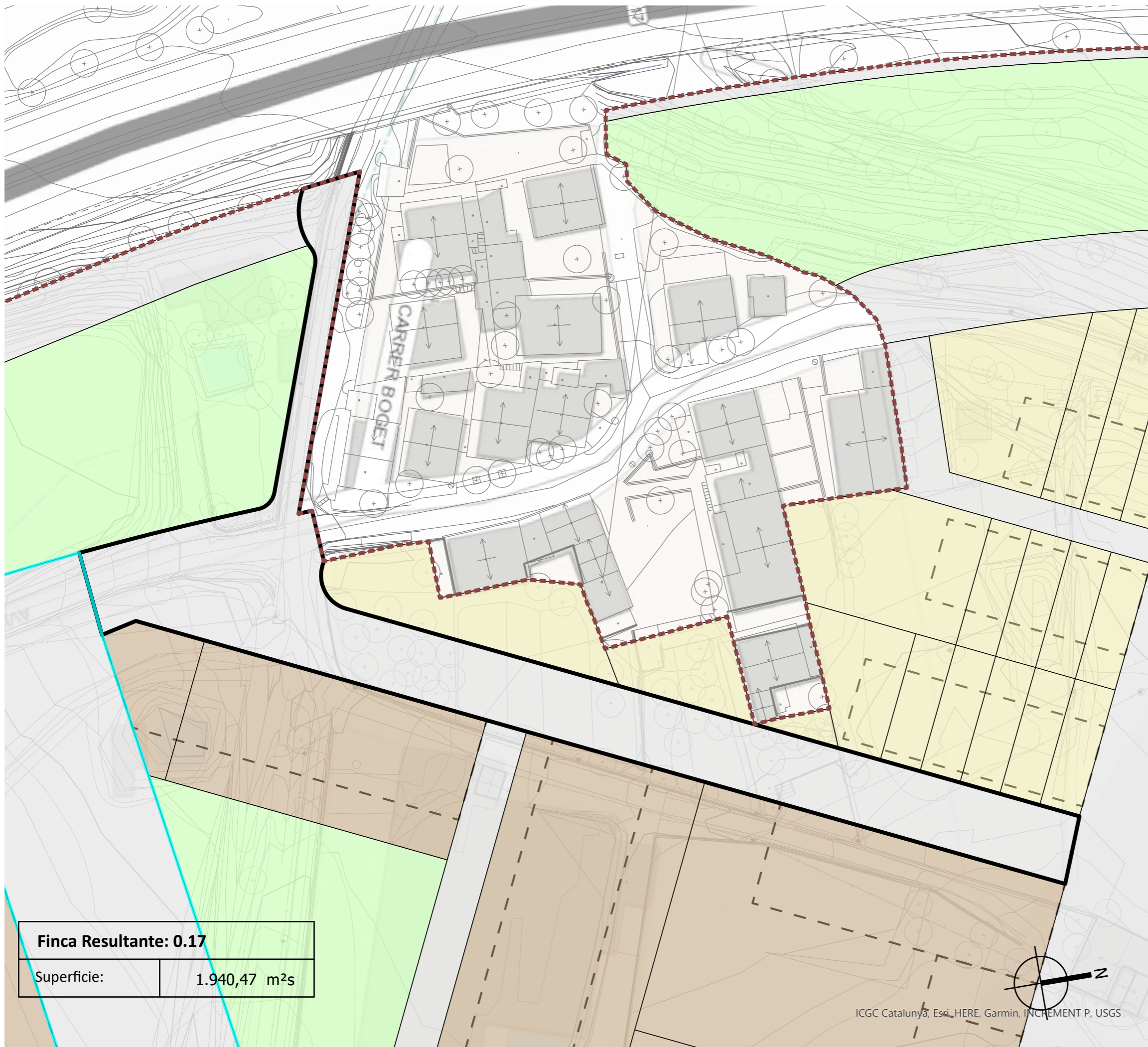
Título plano

Nº plano

Finca resultante: **0.16**

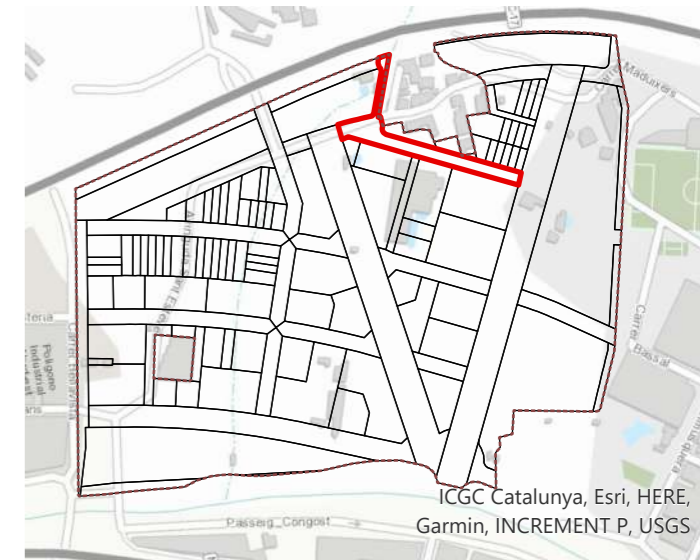
**F16**





<b>Finca Resultante: 0.17</b>	
Superficie:	1.940,47 m <sup>2</sup> s

ICGC Catalunya, Esri, HERE, Garmin, INCREMENT P, USGS



## OPERACIÓN JURÍDICA COMPLEMENTARIA DE LA REPARCELACIÓN DEL SECTOR "LA DOMA"

DOCUMENTO PARA LA APROVACIÓN INICIAL

Emplazamiento

SECTOR B1 - LA DOMA  
LA GARRIGA (BARCELONA)

Fecha

Diciembre 2021

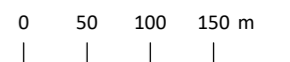
Promotor

Junta de compensación  
del Sector "La Doma".

Equipo redactor

**gammaarquitectura**

Escala



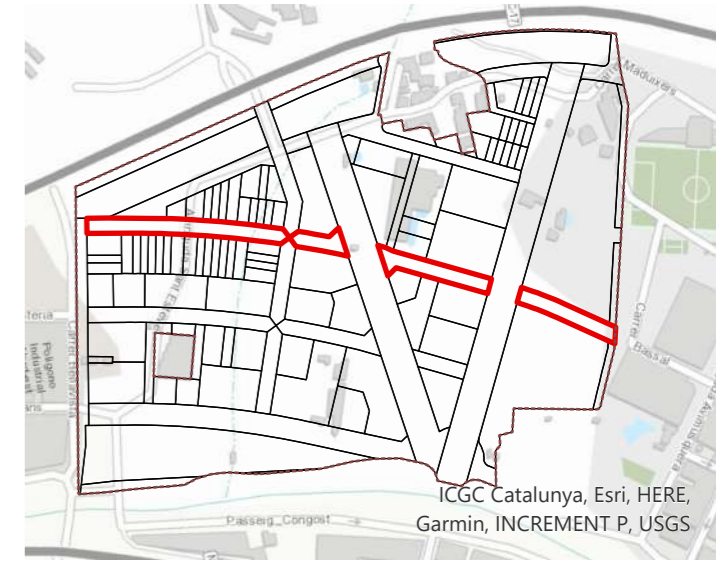
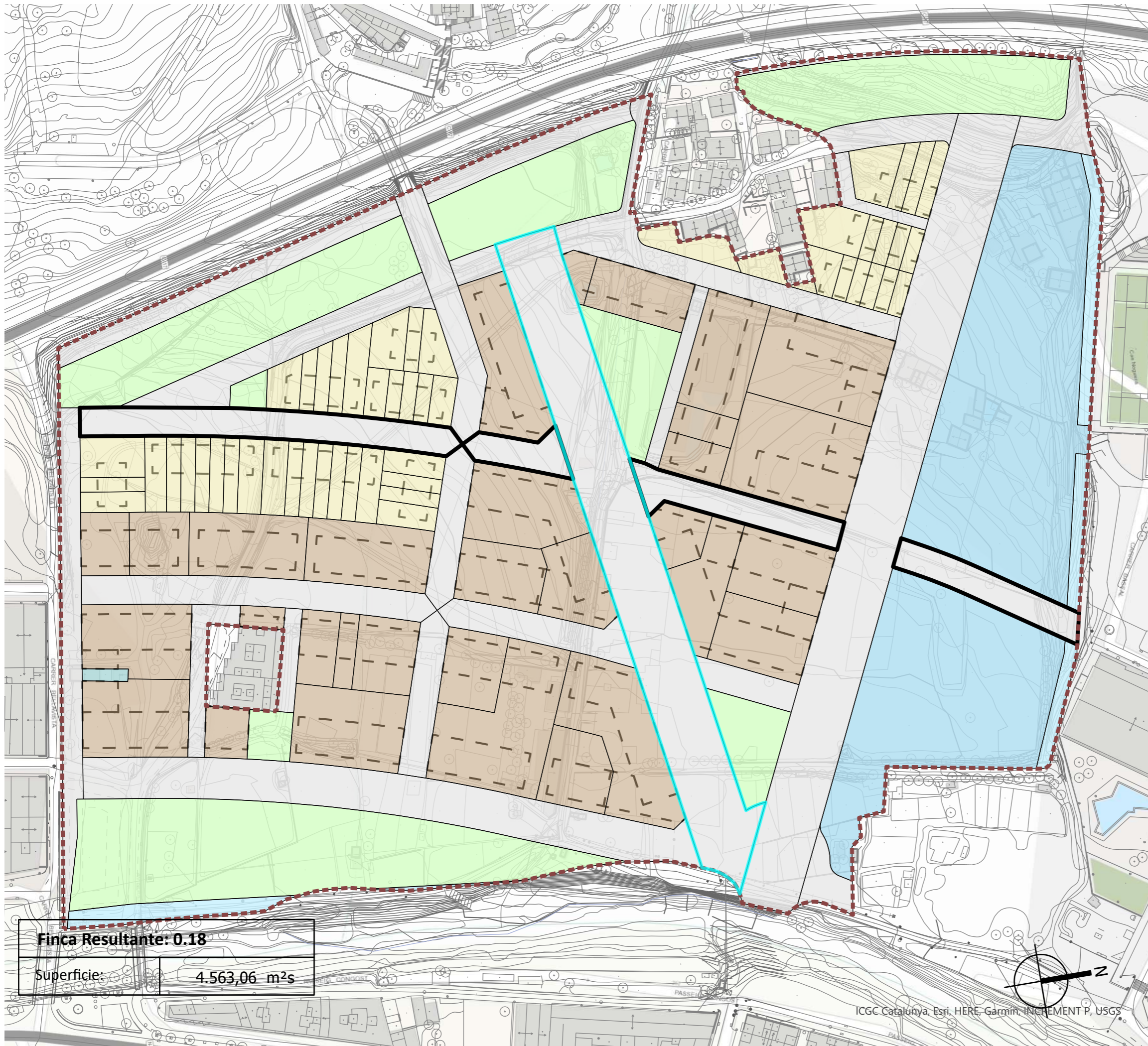
Título plano

Nº plano

Finca resultante: **0.17**

**F17**





## OPERACIÓN JURÍDICA COMPLEMENTARIA DE LA REPARCELACIÓN DEL SECTOR "LA DOMA"

DOCUMENTO PARA LA APROVACIÓN INICIAL

Emplazamiento

SECTOR B1 - LA DOMA  
LA GARRIGA (BARCELONA)

Fecha

Diciembre 2021

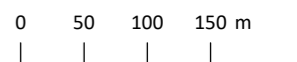
Promotor

Junta de compensación  
del Sector "La Doma".

Equipo redactor

**gammaarquitectura**

Escala



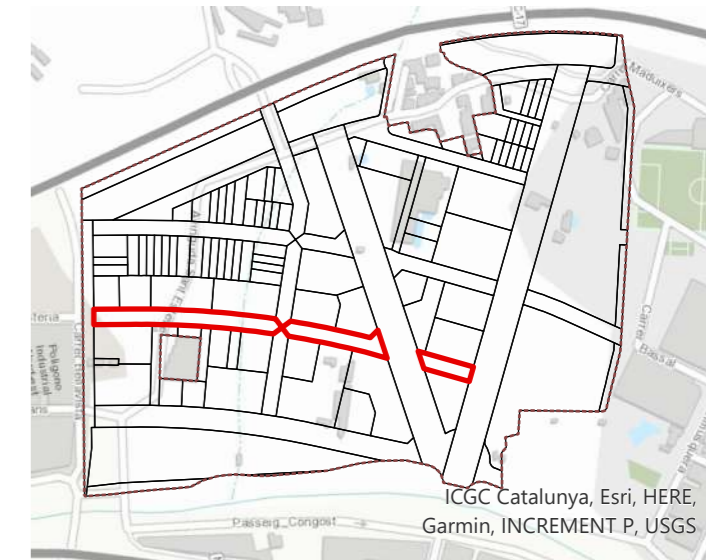
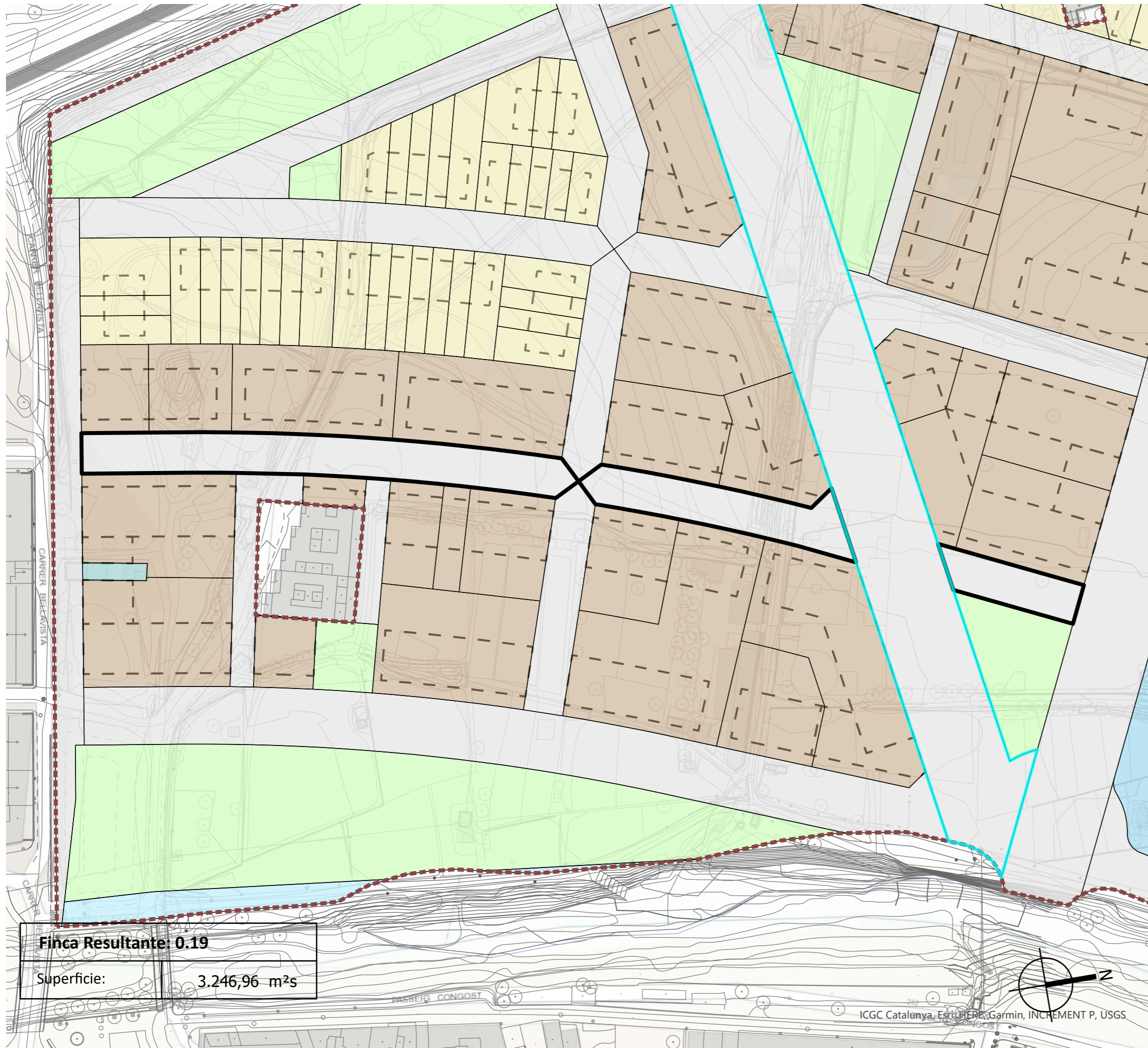
Título plano

Nº plano

Finca resultante: **0.18**

**F18**





## OPERACIÓN JURÍDICA COMPLEMENTARIA DE LA REPARCELACIÓN DEL SECTOR "LA DOMA"

DOCUMENTO PARA LA APROVACIÓN INICIAL

Emplazamiento

SECTOR B1 - LA DOMA  
LA GARRIGA (BARCELONA)

Fecha

Diciembre 2021


Promotor

Junta de compensación  
del Sector "La Doma".

Equipo redactor

**gammaarquitectura**

Escala



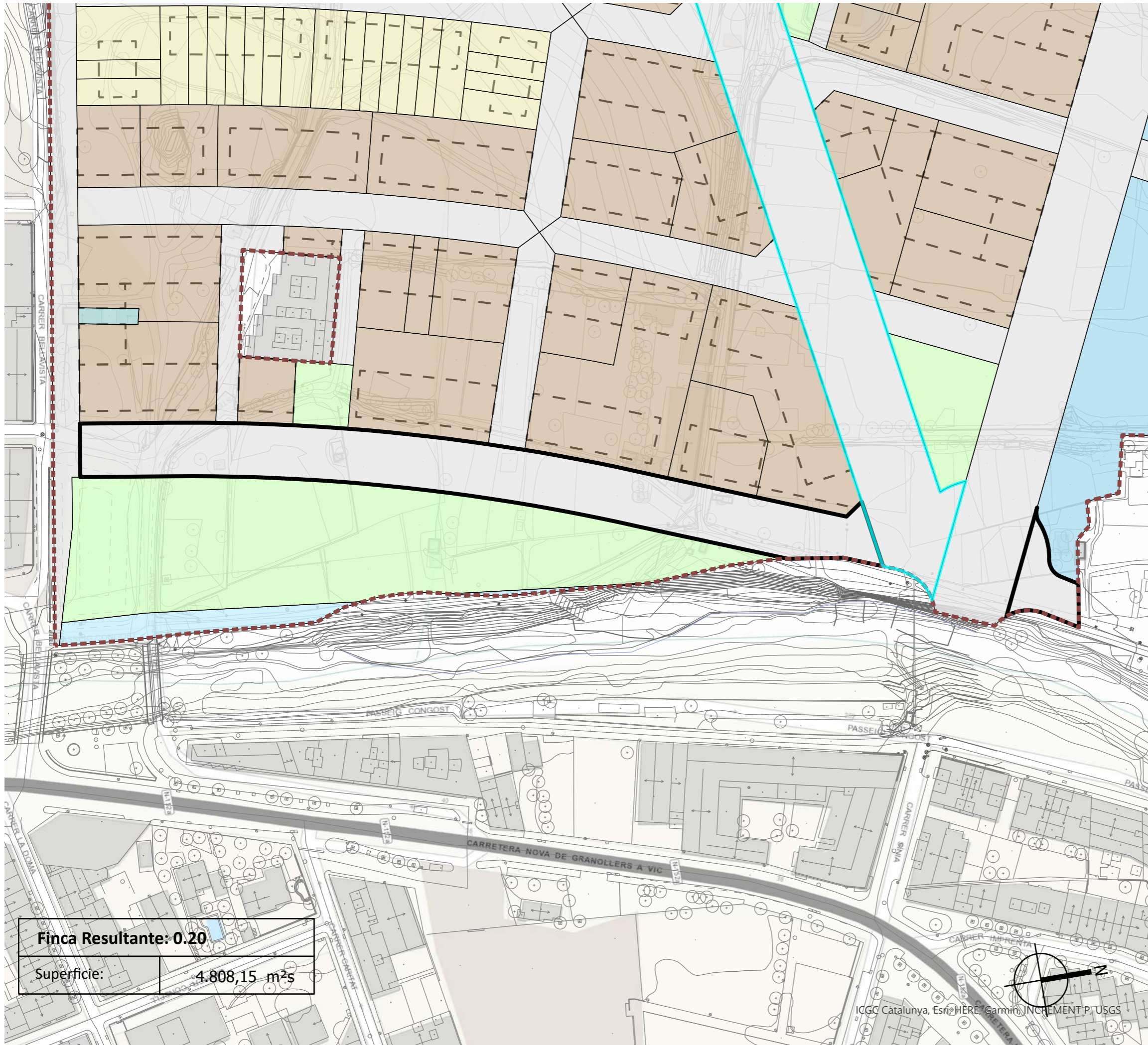
Título plano

Nº plano

Finca resultante: **0.19**

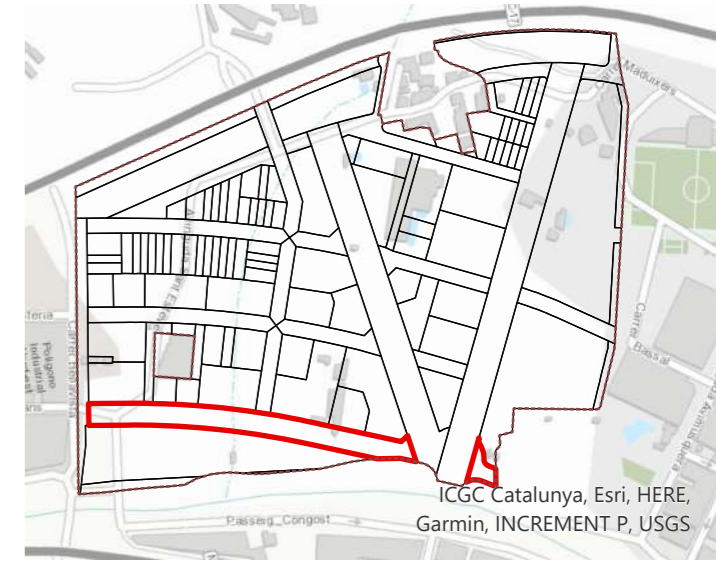
**F19**





**Finca Resultante: 0.20**

Superficie:	4.808,15 m <sup>2</sup> s
-------------	---------------------------



## OPERACIÓN JURÍDICA COMPLEMENTARIA DE LA REPARCELACIÓN DEL SECTOR "LA DOMA"

DOCUMENTO PARA LA APROVACIÓN INICIAL

Emplazamiento

SECTOR B1 - LA DOMA  
LA GARRIGA (BARCELONA)

Fecha

Diciembre 2021

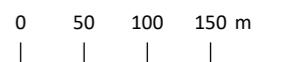
Promotor

Junta de compensación  
del Sector "La Doma".

Equipo redactor

**gammaarquitectura**

Escala



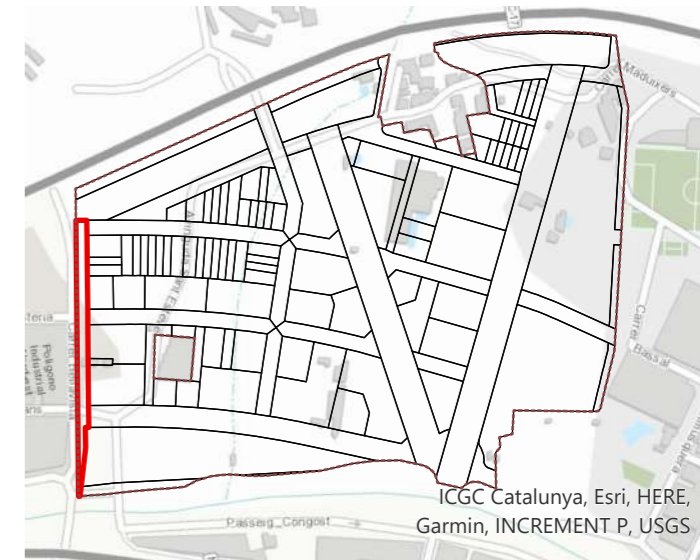
Título plano

Nº plano

Finca resultante: **0.20**

**F20**





## OPERACIÓN JURÍDICA COMPLEMENTARIA DE LA REPARCELACIÓN DEL SECTOR "LA DOMA"

DOCUMENTO PARA LA APROVACIÓN INICIAL

Emplazamiento

SECTOR B1 - LA DOMA  
LA GARRIGA (BARCELONA)

Fecha

Diciembre 2021

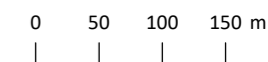
Promotor

Junta de compensación  
del Sector "La Doma".

Equipo redactor

**gammaarquitectura**

Escala



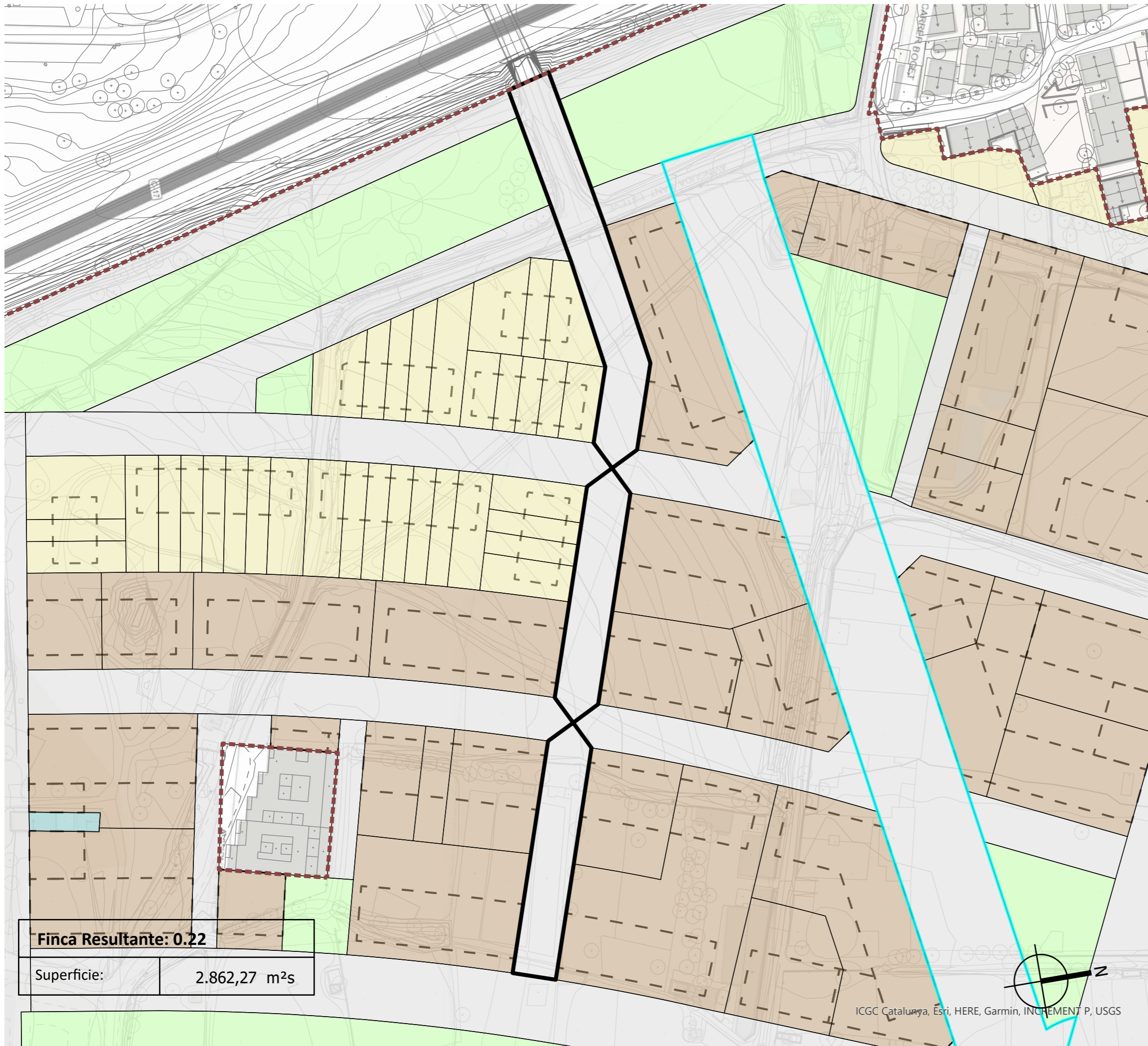
Título plano

Nº plano

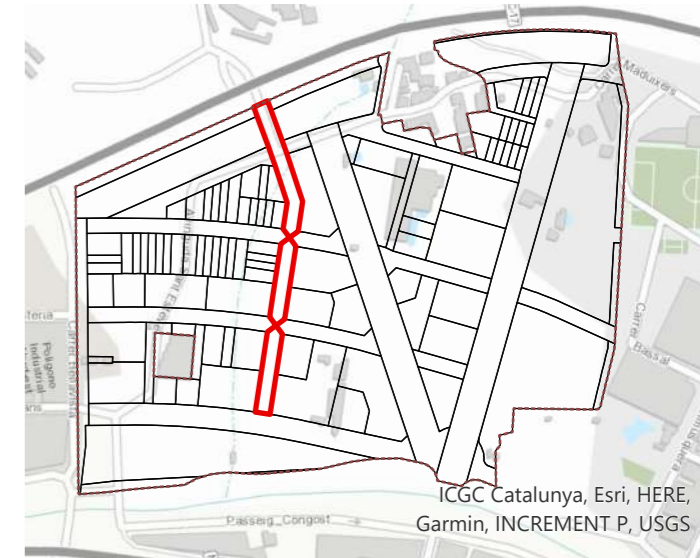
Finca resultante: **0.21**

**F21**





<b>Finca Resultante: 0.22</b>	
Superficie:	2.862,27 m <sup>2</sup> s



## OPERACIÓN JURÍDICA COMPLEMENTARIA DE LA REPARCELACIÓN DEL SECTOR "LA DOMA"

DOCUMENTO PARA LA APROVACIÓN INICIAL

Emplazamiento

SECTOR B1 - LA DOMA  
LA GARRIGA (BARCELONA)

Fecha

Diciembre 2021


Promotor

Junta de compensación  
del Sector "La Doma".

Equipo redactor

**gammaarquitectura**

Escala



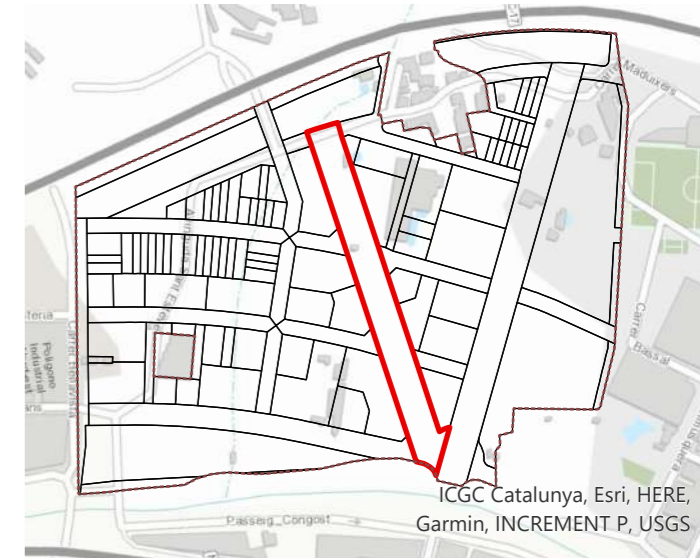
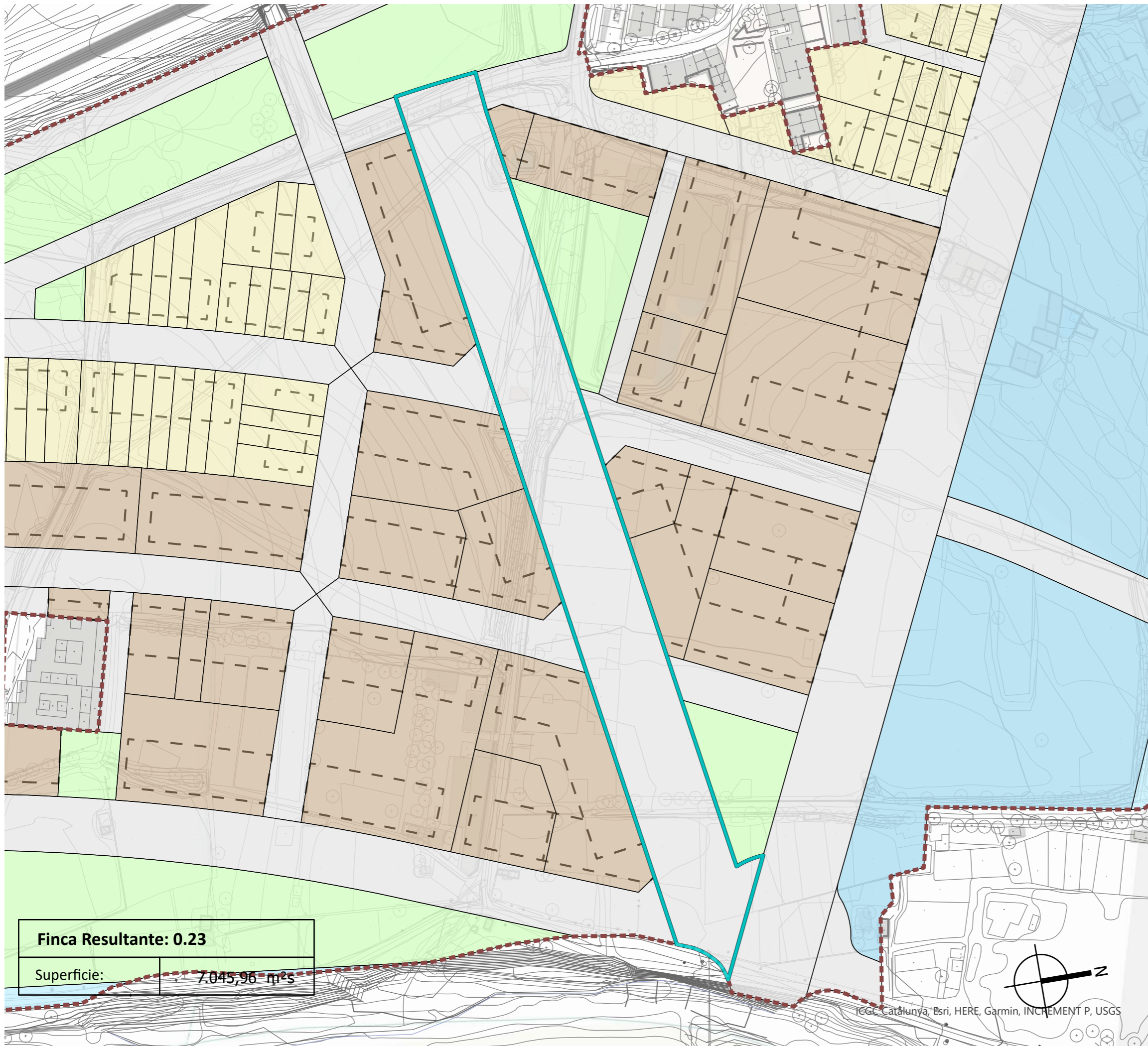
Título plano

Nº plano

Finca resultante: **0.22**

**F22**





# OPERACIÓN JURÍDICA COMPLEMENTARIA DE LA REPARCELACIÓN DEL SECTOR "LA DOMA"

DOCUMENTO PARA LA APROVACIÓN INICIAL

Emplazamiento

**SECTOR B1 - LA DOMA  
LA GARRIGA (BARCELONA)**

Fecha

Diciembre 2021

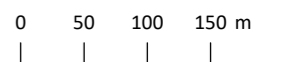
Promotor

Junta de compensación  
del Sector "La Doma".

Equipo redactor

**gammaarquitectura**

Escala



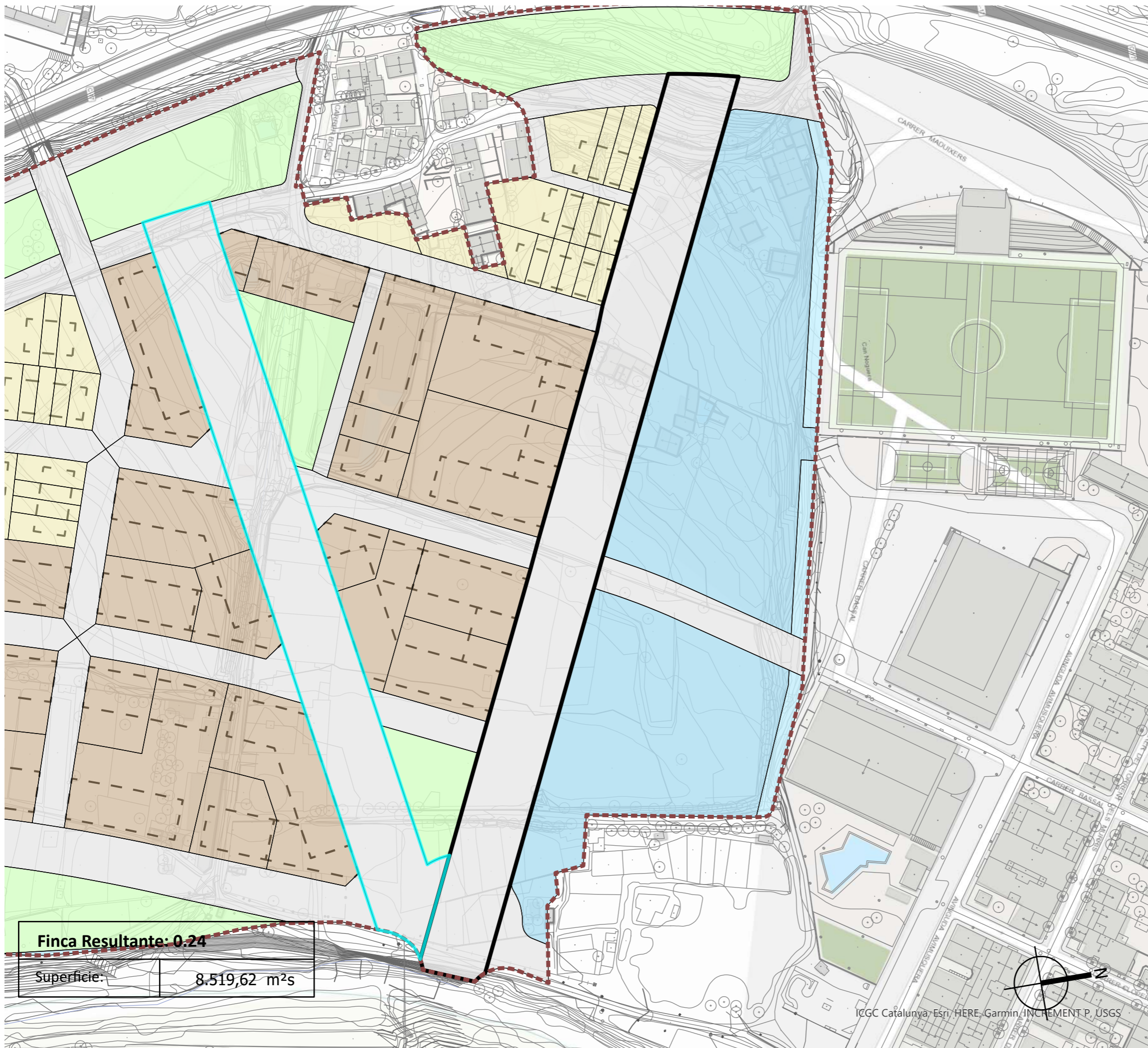
Título plano

Nº plano

Finca resultante: **0.23**

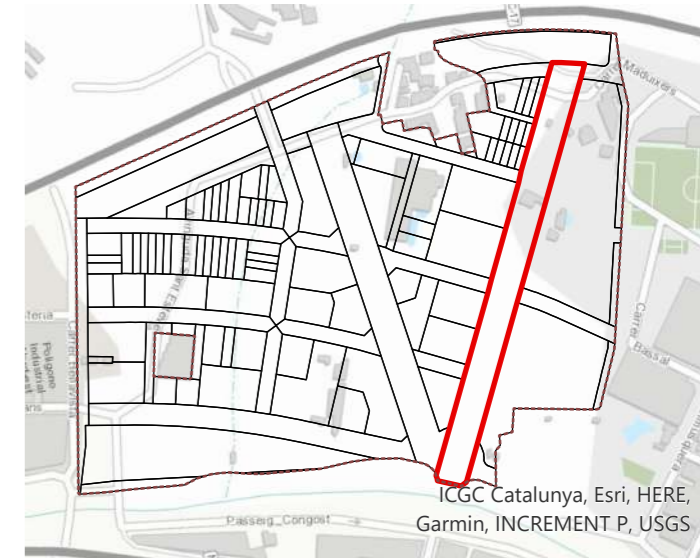
**F23**





**Finca Resultante: 0.24**

Superficie:	8.519,62 m <sup>2</sup> s
-------------	---------------------------



## OPERACIÓN JURÍDICA COMPLEMENTARIA DE LA REPARCELACIÓN DEL SECTOR "LA DOMA"

DOCUMENTO PARA LA APROVACIÓN INICIAL

Emplazamiento

SECTOR B1 - LA DOMA  
LA GARRIGA (BARCELONA)

Fecha

Diciembre 2021

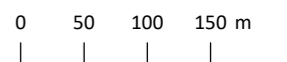
Promotor

Junta de compensación  
del Sector "La Doma".

Equipo redactor

**gammaarquitectura**

Escala



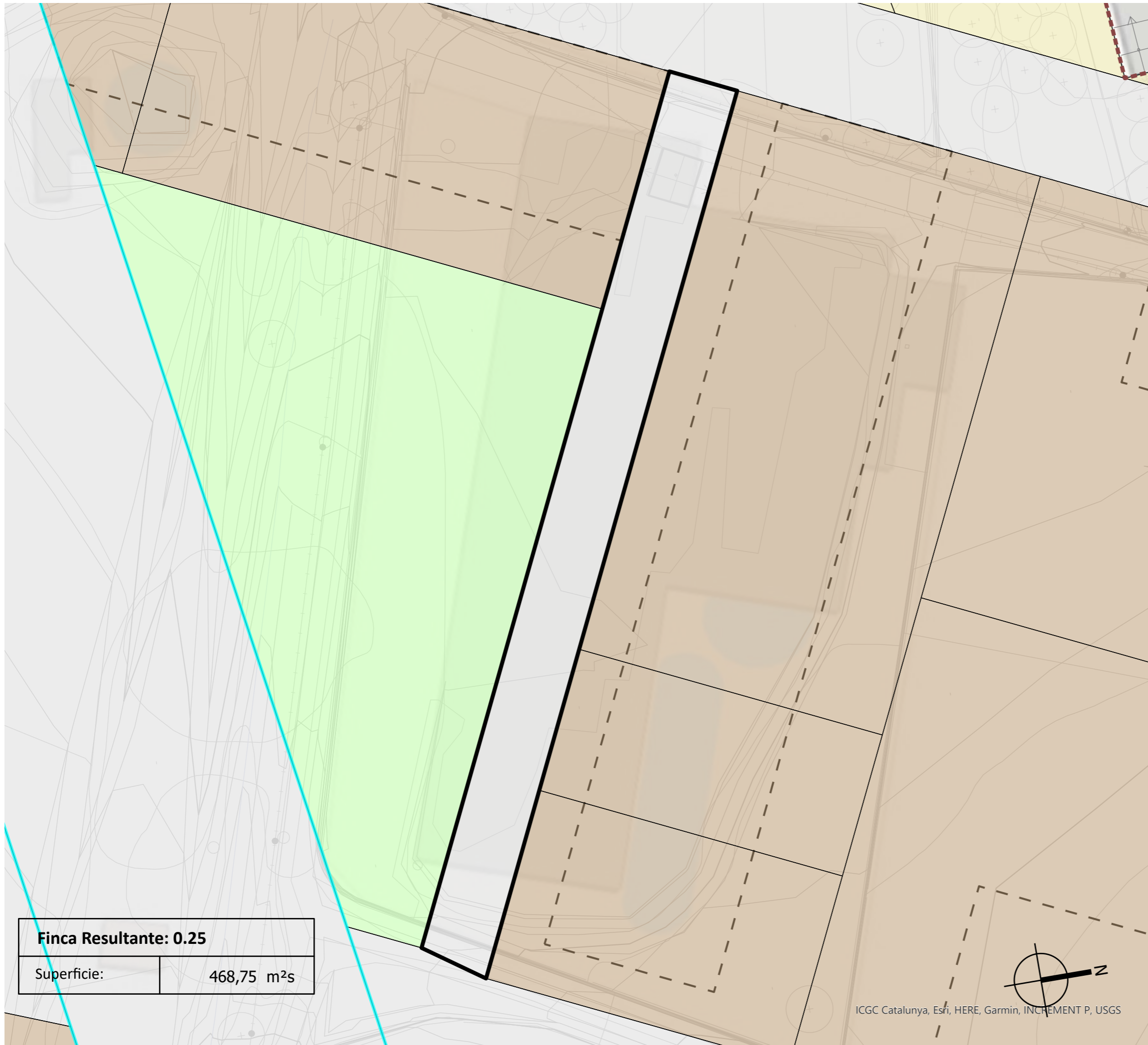
Título plano

Nº plano

Finca resultante: **0.24**

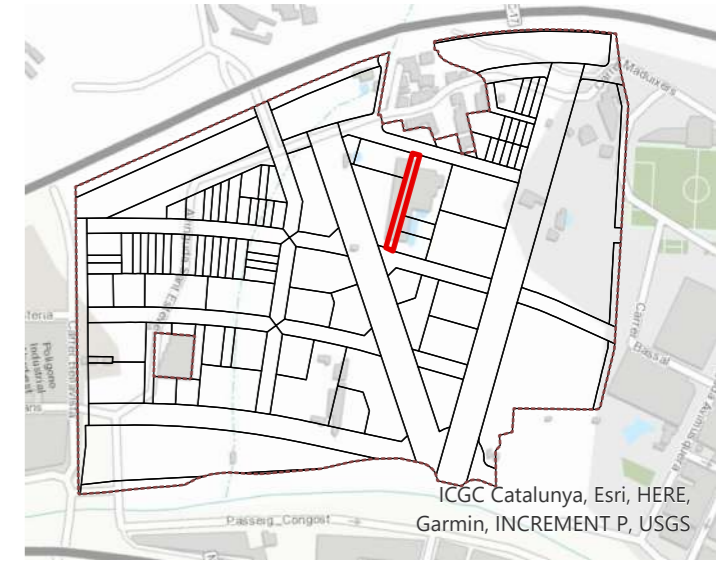
**F24**





<b>Finca Resultante: 0.25</b>	
Superficie:	468,75 m <sup>2</sup> s

ICGC Catalunya, Esri, HERE, Garmin, INCREMENT P, USGS



## OPERACIÓN JURÍDICA COMPLEMENTARIA DE LA REPARCELACIÓN DEL SECTOR "LA DOMA"

DOCUMENTO PARA LA APROVACIÓN INICIAL

Emplazamiento

SECTOR B1 - LA DOMA  
LA GARRIGA (BARCELONA)

Fecha

Diciembre 2021


Promotor

Junta de compensación  
del Sector "La Doma".

Equipo redactor

**gammaarquitectura**

Escala



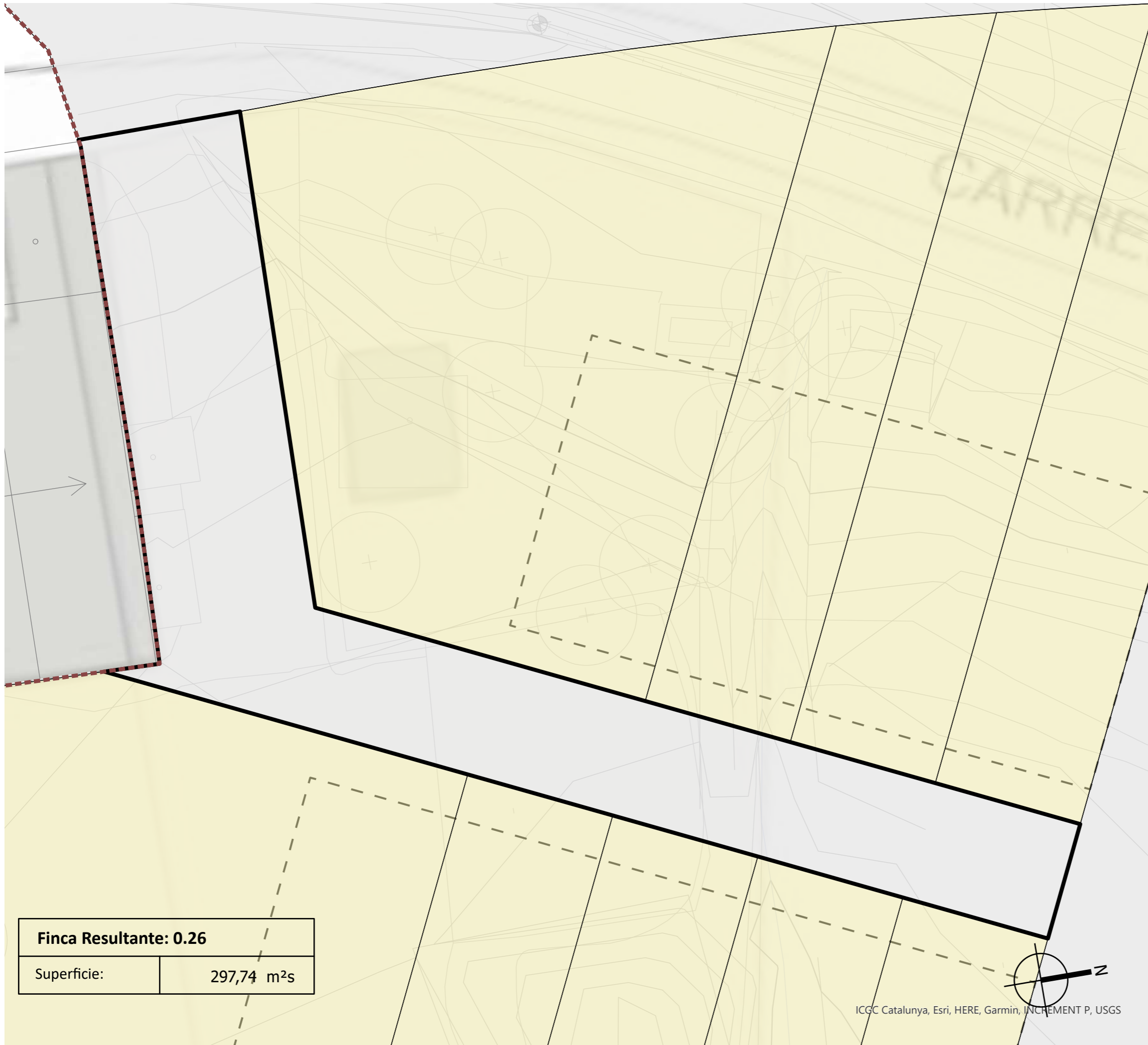
Título plano

Nº plano

Finca resultante: **0.25**

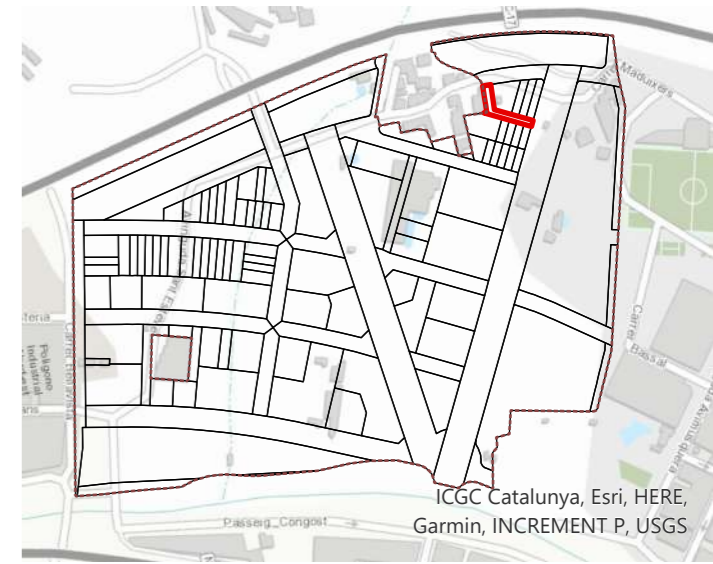
**F25**





<b>Finca Resultante: 0.26</b>	
Superficie:	297,74 m <sup>2</sup> s

ICGC Catalunya, Esri, HERE, Garmin, INCREMENT P, USGS



## OPERACIÓN JURÍDICA COMPLEMENTARIA DE LA REPARCELACIÓN DEL SECTOR "LA DOMA"

DOCUMENTO PARA LA APROVACIÓN INICIAL

Emplazamiento

SECTOR B1 - LA DOMA  
LA GARRIGA (BARCELONA)

Fecha

Diciembre 2021


Promotor

Junta de compensación  
del Sector "La Doma".

Equipo redactor

**gammaarquitectura**

Escala



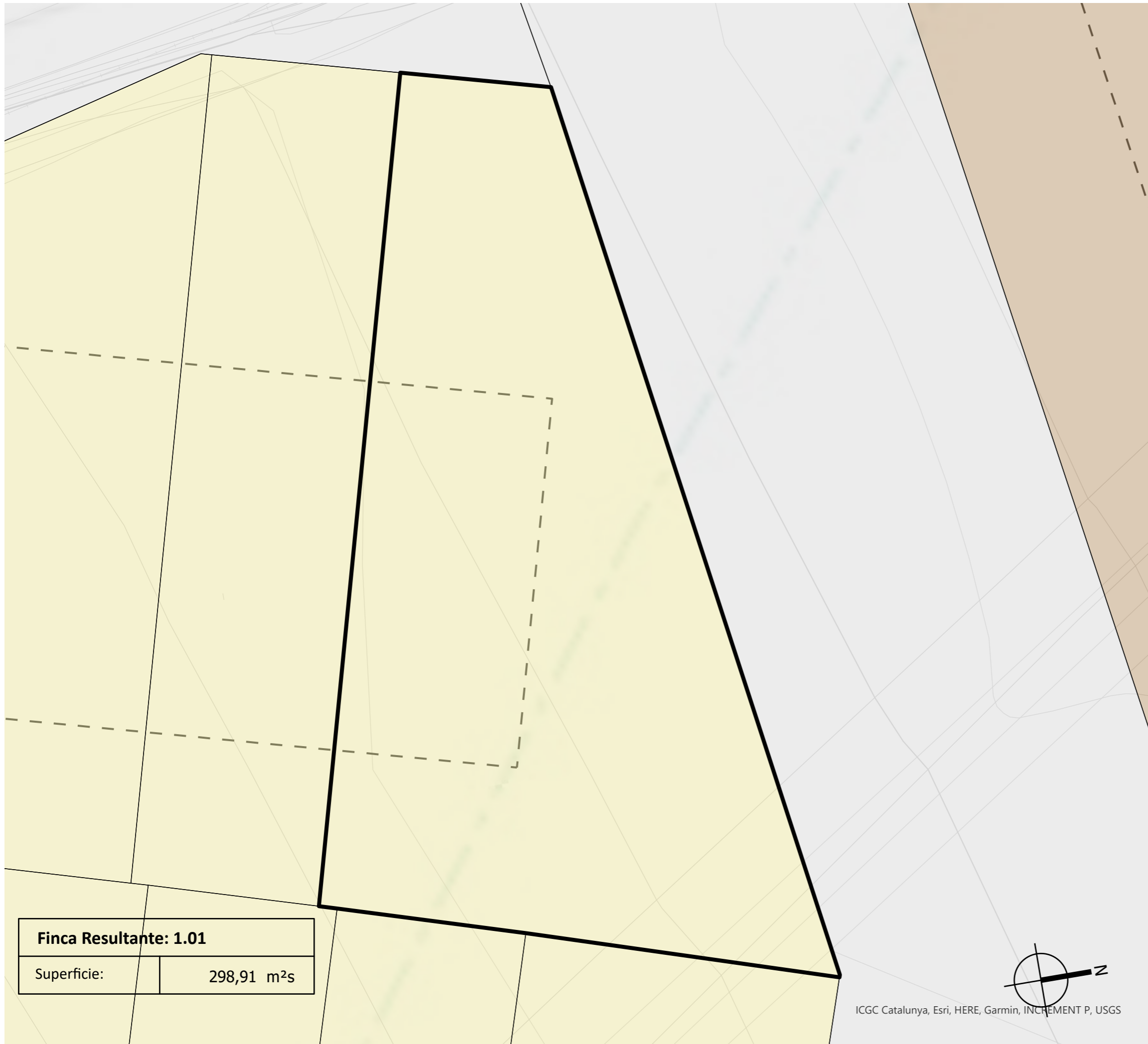
Título plano

Nº plano

Finca resultante: **0.26**

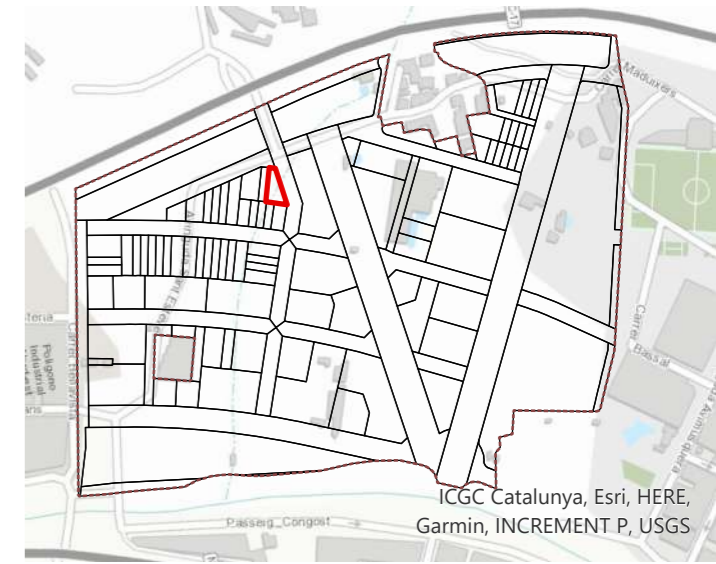
**F26**





<b>Finca Resultante: 1.01</b>	
Superficie:	298,91 m <sup>2</sup> s

ICGC Catalunya, Esri, HERE, Garmin, INCREMENT P, USGS



## OPERACIÓN JURÍDICA COMPLEMENTARIA DE LA REPARCELACIÓN DEL SECTOR "LA DOMA"

DOCUMENTO PARA LA APROVACIÓN INICIAL

Emplazamiento

SECTOR B1 - LA DOMA  
LA GARRIGA (BARCELONA)

Fecha

Diciembre 2021

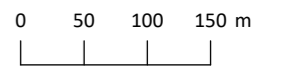
Promotor

Junta de compensación  
del Sector "La Doma".

Equipo redactor

**gammaarquitectura**

Escala



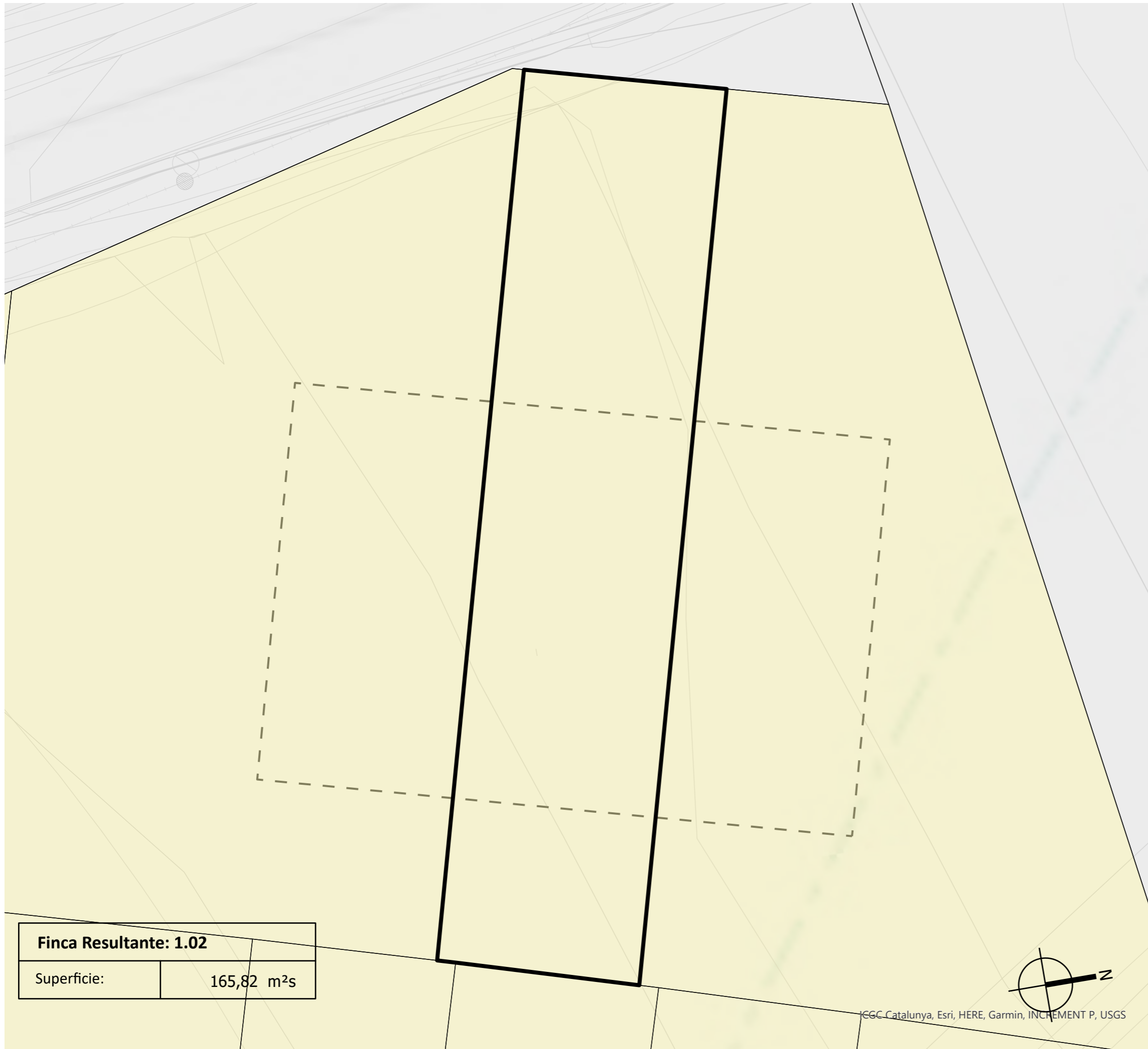
Título plano

Nº plano

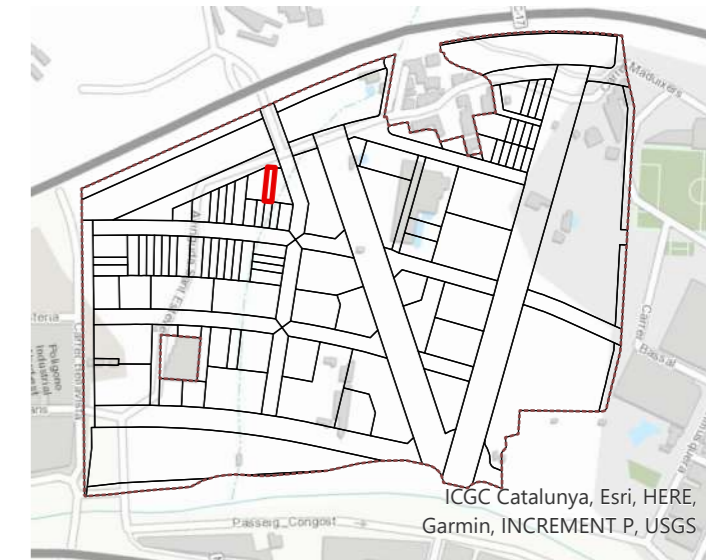
Finca resultante: **1.01**

**F27**





<b>Finca Resultante: 1.02</b>	
Superficie:	165,82 m <sup>2</sup> s



## OPERACIÓN JURÍDICA COMPLEMENTARIA DE LA REPARCELACIÓN DEL SECTOR "LA DOMA"

DOCUMENTO PARA LA APROVACIÓN INICIAL

Emplazamiento

SECTOR B1 - LA DOMA  
LA GARRIGA (BARCELONA)

Fecha

Diciembre 2021


Promotor

Junta de compensación  
del Sector "La Doma".

Equipo redactor

**gammaarquitectura**

Escala



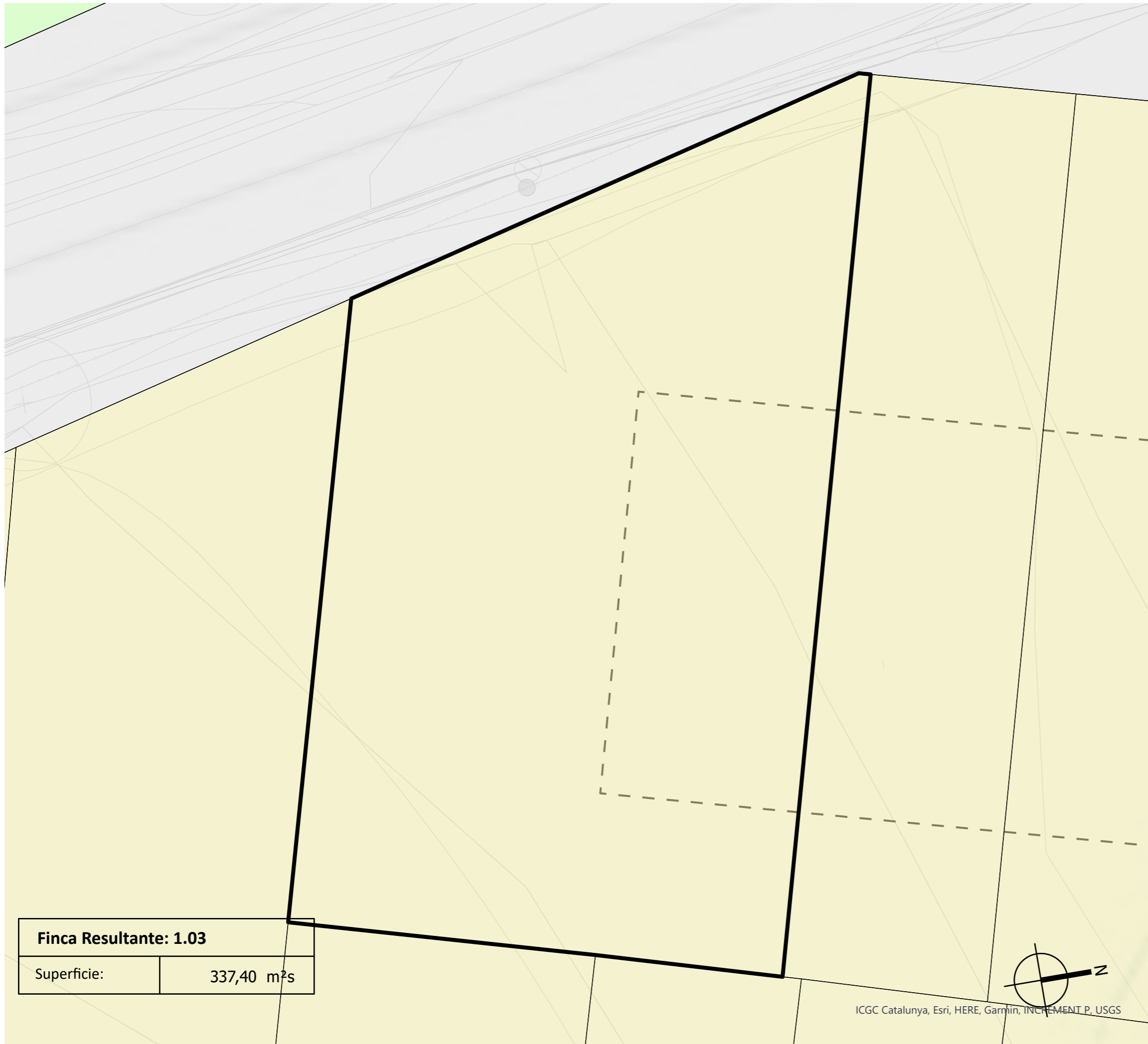
Título plano

Nº plano

Finca resultante: **1.02**

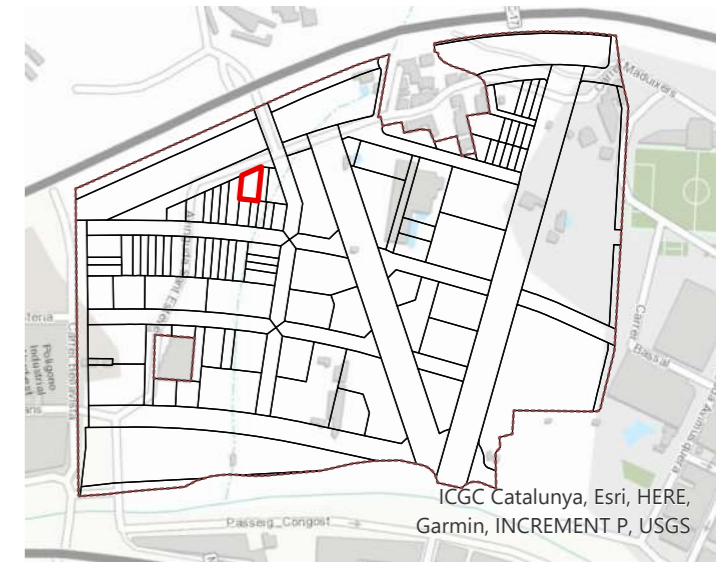
**F28**





<b>Finca Resultante: 1.03</b>	
Superficie:	337,40 m <sup>2</sup> s

ICGC Catalunya, Esri, HERE, Garmin, INCREMENT P, USGS



## OPERACIÓN JURÍDICA COMPLEMENTARIA DE LA REPARCELACIÓN DEL SECTOR "LA DOMA"

DOCUMENTO PARA LA APROVACIÓN INICIAL

Emplazamiento

SECTOR B1 - LA DOMA  
LA GARRIGA (BARCELONA)

Fecha

Diciembre 2021


Promotor

Junta de compensación  
del Sector "La Doma".

Equipo redactor

**gammaarquitectura**

Escala



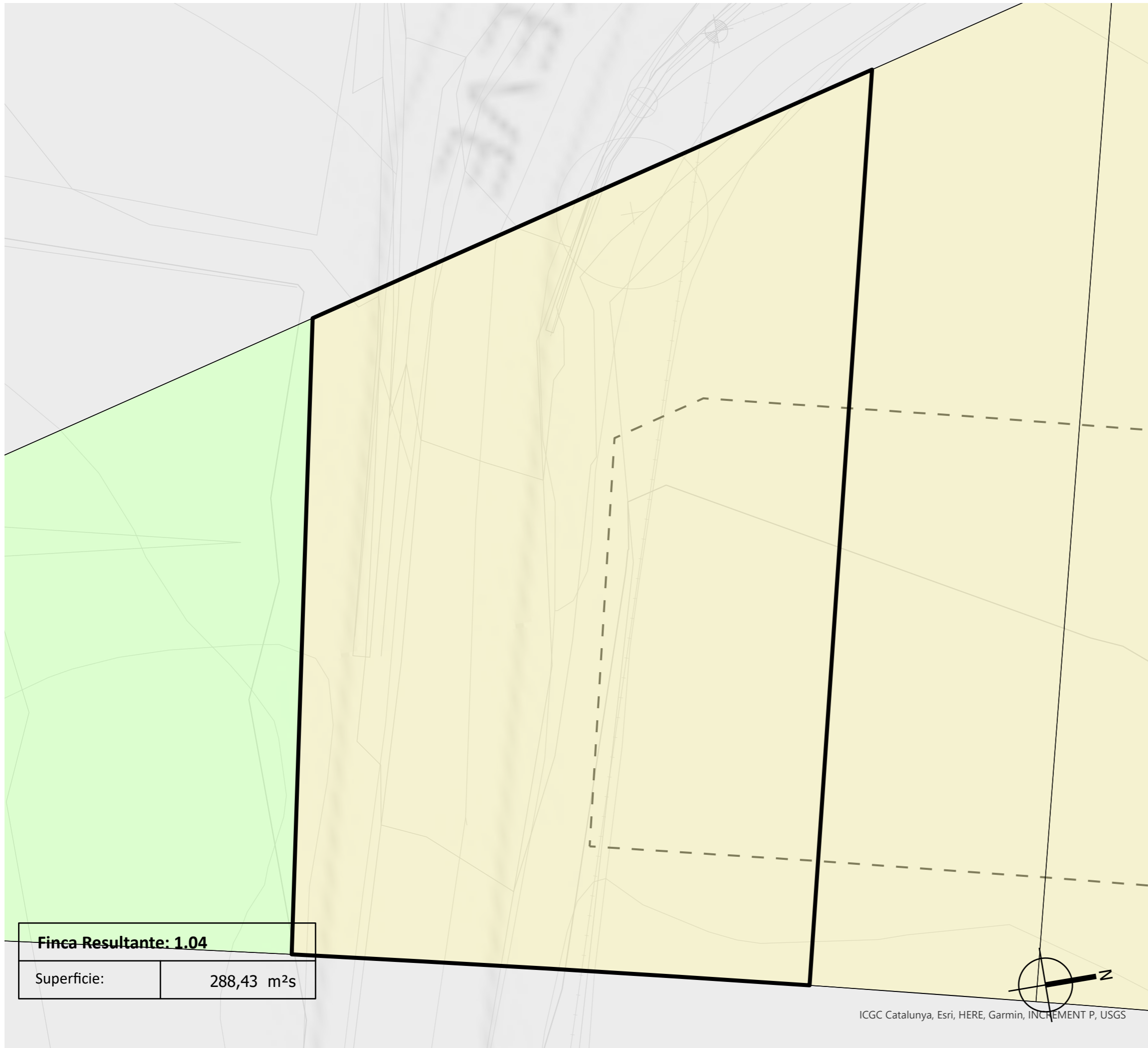
Título plano

Nº plano

Finca resultante: **1.03**

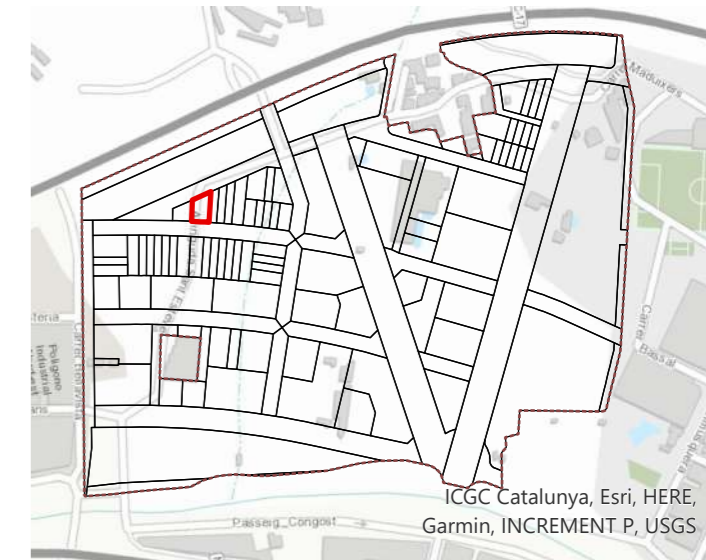
**F29**





<b>Finca Resultante: 1.04</b>	
Superficie:	288,43 m <sup>2</sup> s

ICGC Catalunya, Esri, HERE, Garmin, INCREMENT P, USGS



## OPERACIÓN JURÍDICA COMPLEMENTARIA DE LA REPARCELACIÓN DEL SECTOR "LA DOMA"

DOCUMENTO PARA LA APROVACIÓN INICIAL

Emplazamiento

SECTOR B1 - LA DOMA  
LA GARRIGA (BARCELONA)

Fecha

Diciembre 2021


Promotor

Junta de compensación  
del Sector "La Doma".

Equipo redactor

**gammaarquitectura**

Escala



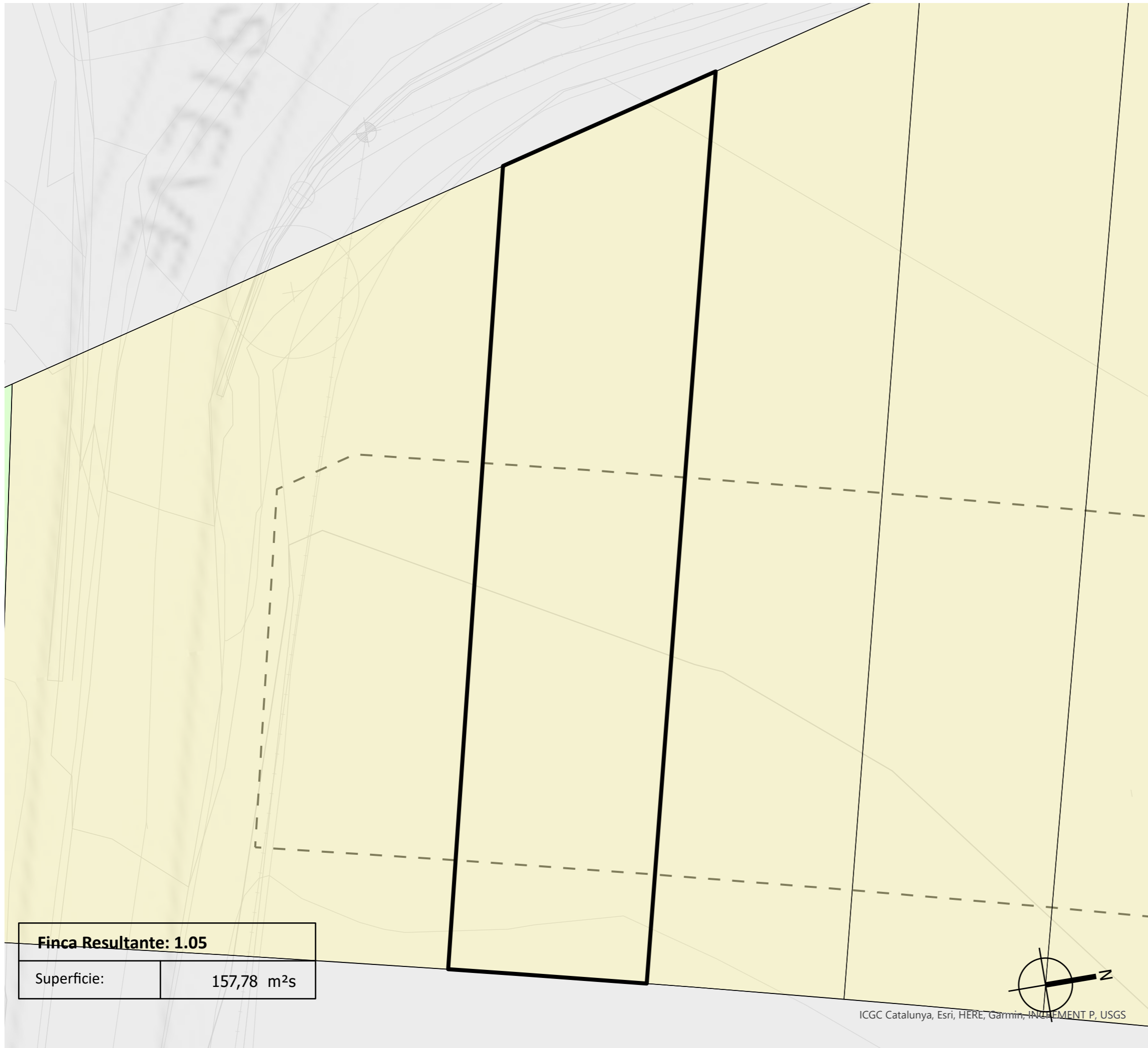
Título plano

Nº plano

Finca resultante: **1.04**

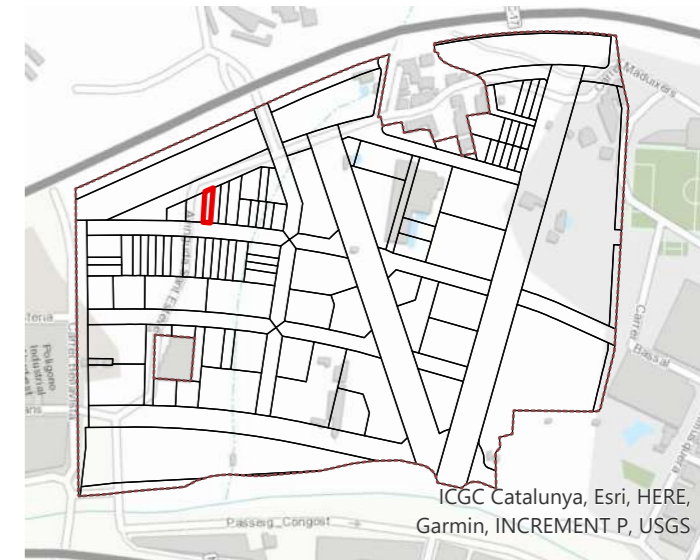
**F30**





<b>Finca Resultante: 1.05</b>	
Superficie:	157,78 m <sup>2</sup> s

ICGC Catalunya, Esri, HERE, Garmin, INCREMENT P, USGS



## OPERACIÓN JURÍDICA COMPLEMENTARIA DE LA REPARCELACIÓN DEL SECTOR "LA DOMA"

DOCUMENTO PARA LA APROVACIÓN INICIAL

Emplazamiento

SECTOR B1 - LA DOMA  
LA GARRIGA (BARCELONA)

Fecha

Diciembre 2021


Promotor

Junta de compensación  
del Sector "La Doma".

Equipo redactor

**gammaarquitectura**

Escala



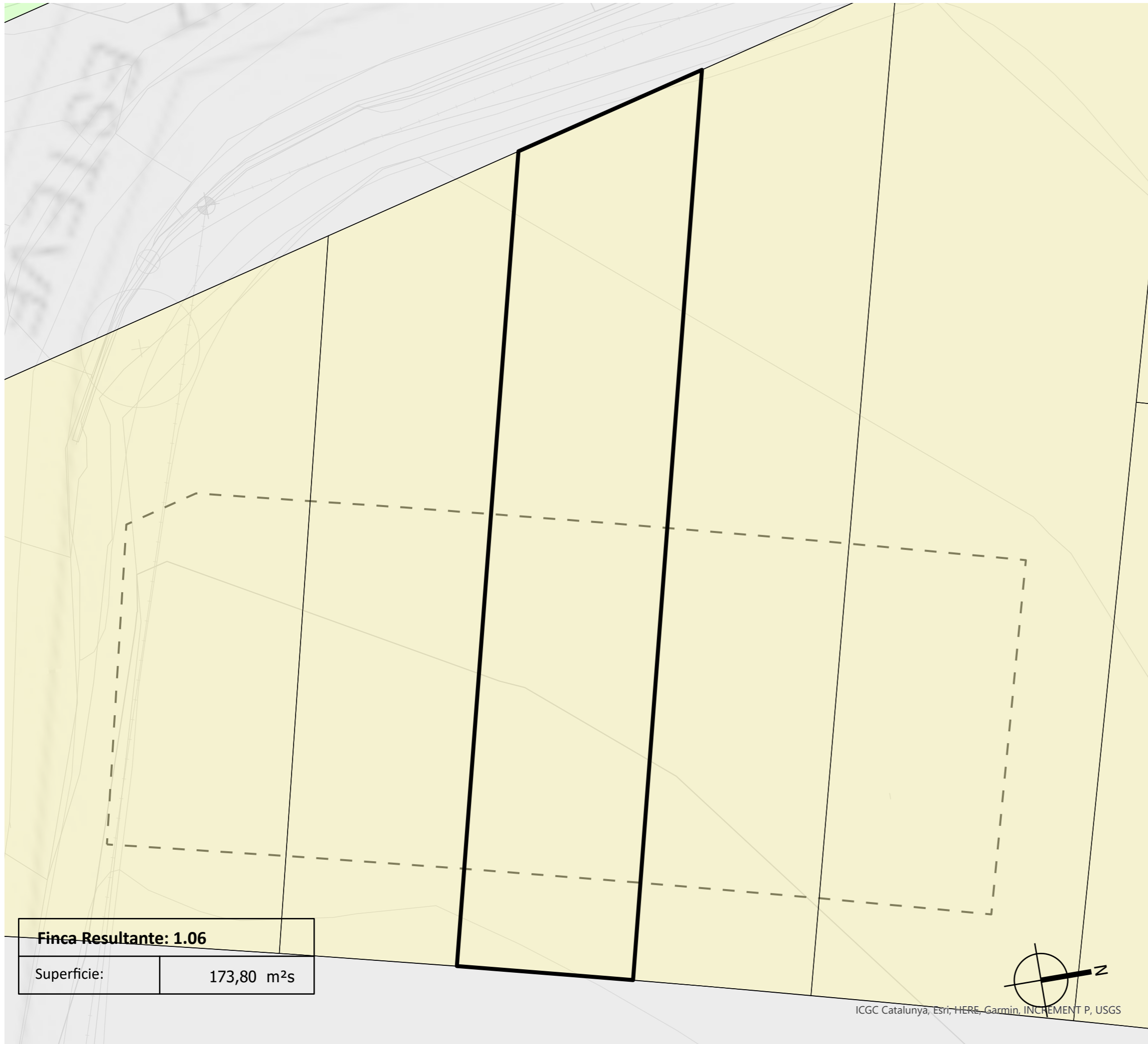
Título plano

Nº plano

Finca resultante: **1.05**

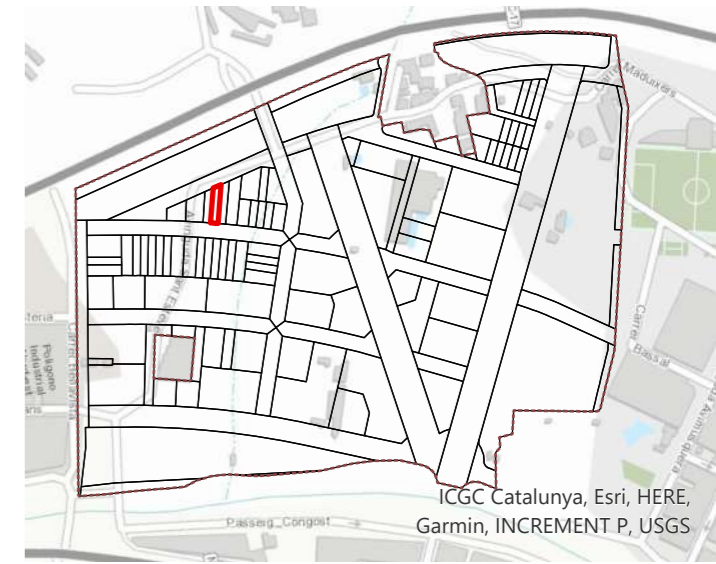
**F31**





<b>Finca Resultante: 1.06</b>	
Superficie:	173,80 m <sup>2</sup> s

ICGC Catalunya, Esri, HERE, Garmin, INCREMENT P, USGS



## OPERACIÓN JURÍDICA COMPLEMENTARIA DE LA REPARCELACIÓN DEL SECTOR "LA DOMA"

DOCUMENTO PARA LA APROVACIÓN INICIAL

Emplazamiento

**SECTOR B1 - LA DOMA  
LA GARRIGA (BARCELONA)**

Fecha

Diciembre 2021

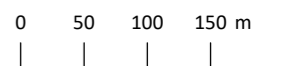
Promotor

Junta de compensación  
del Sector "La Doma".

Equipo redactor

**gammaarquitectura**

Escala



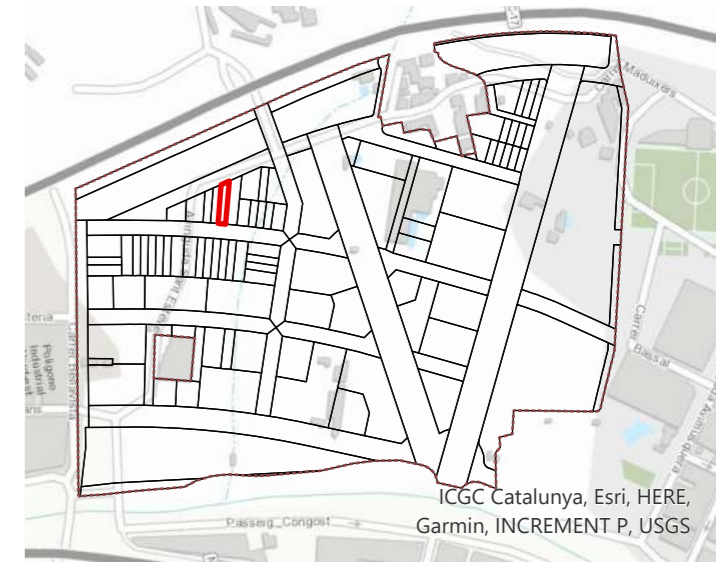
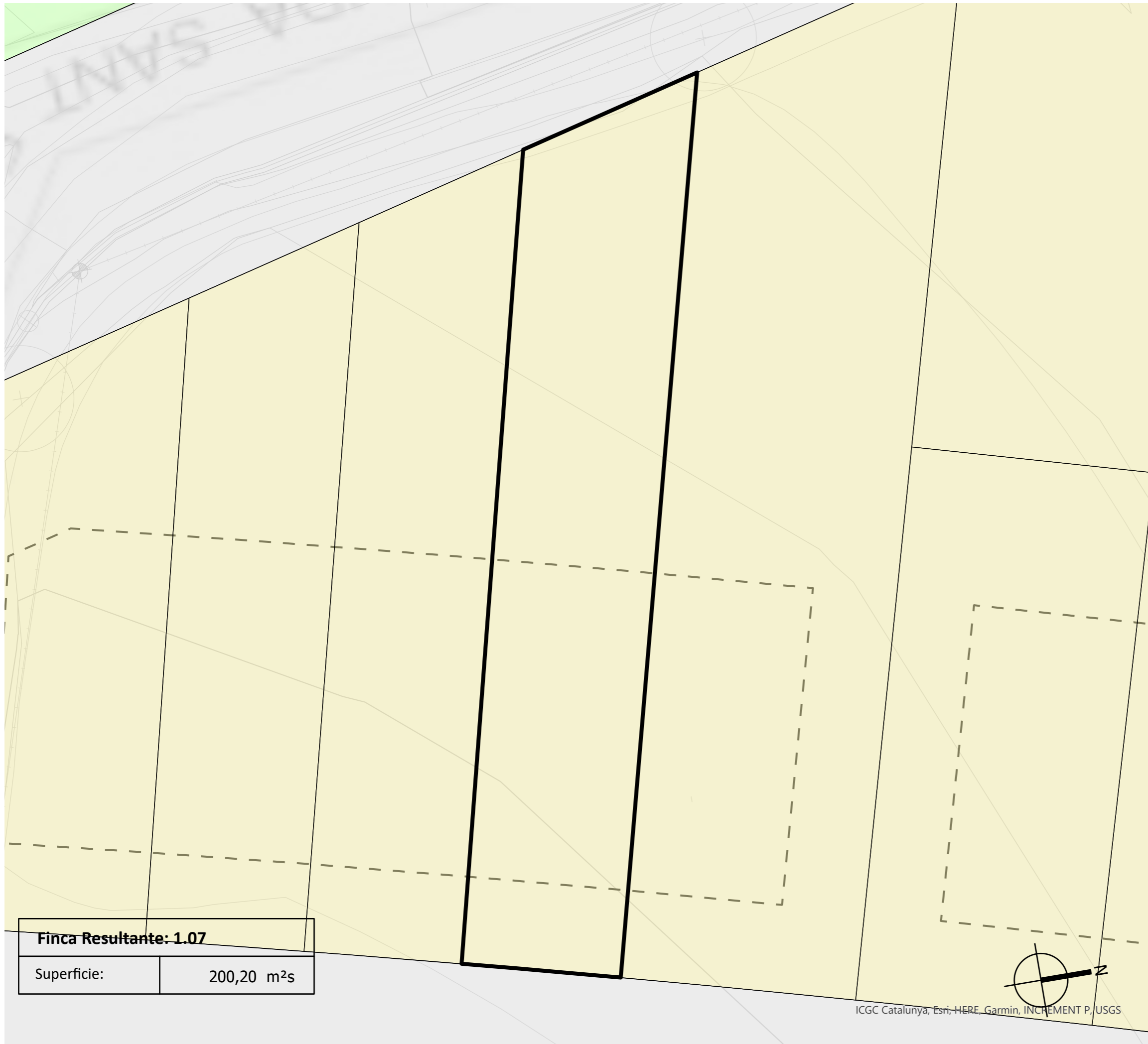
Título plano

Nº plano

Finca resultante: **1.06**

**F32**





## OPERACIÓN JURÍDICA COMPLEMENTARIA DE LA REPARCELACIÓN DEL SECTOR "LA DOMA"

DOCUMENTO PARA LA APROVACIÓN INICIAL

Emplazamiento

SECTOR B1 - LA DOMA  
LA GARRIGA (BARCELONA)

Fecha

Diciembre 2021

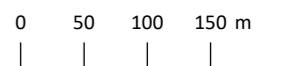
Promotor

Junta de compensación  
del Sector "La Doma".

Equipo redactor

**gammaarquitectura**

Escala



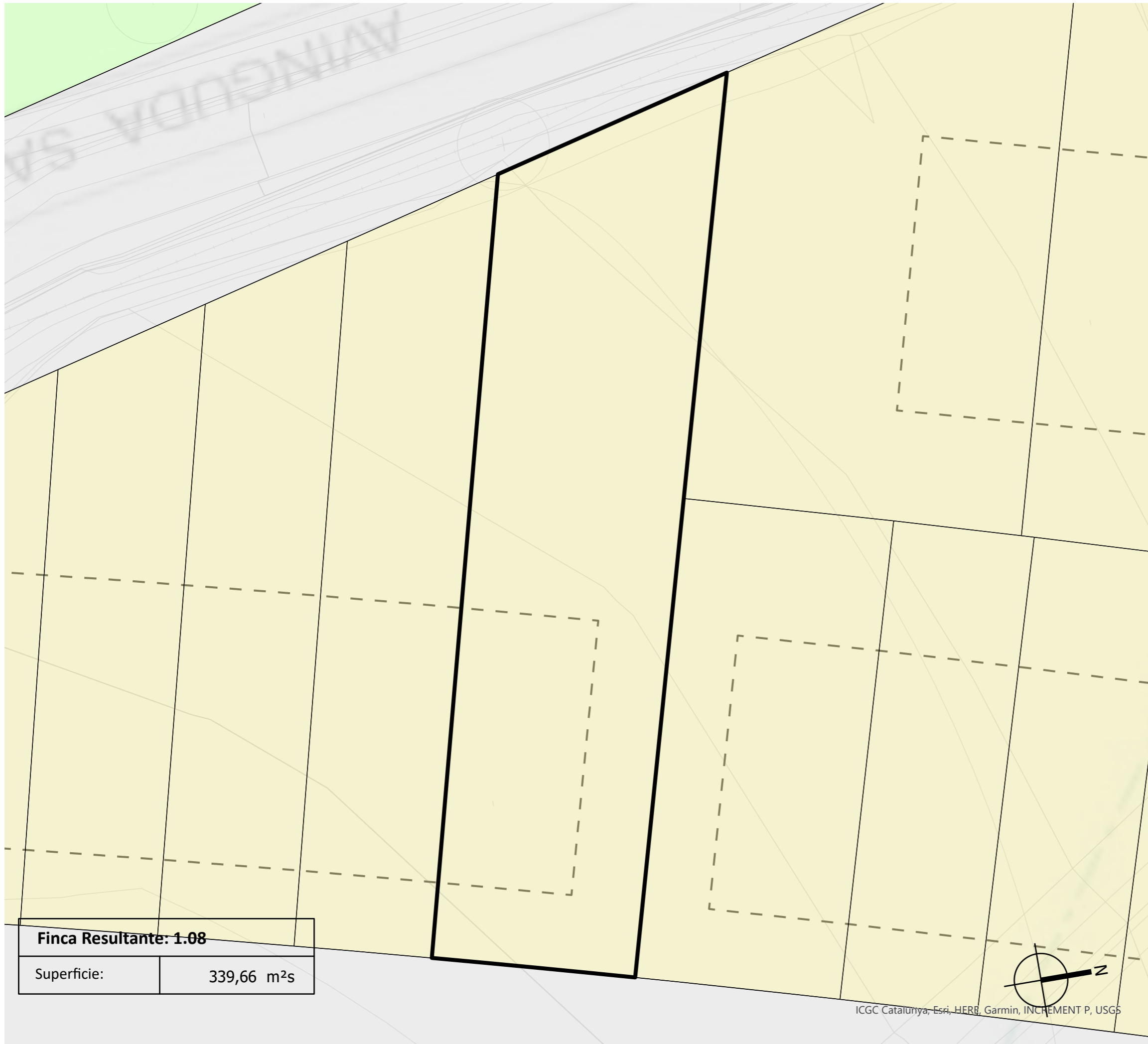
Título plano

Nº plano

Finca resultante: **1.07**

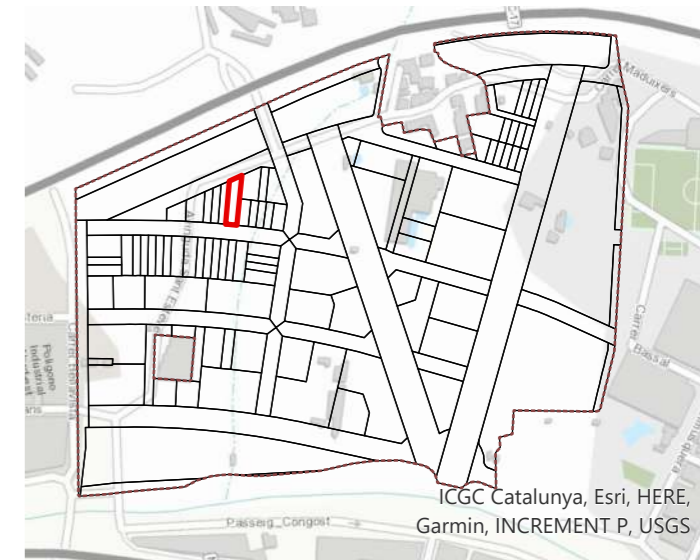
**F33**





<b>Finca Resultante: 1.08</b>	
Superficie:	339,66 m <sup>2</sup> s

ICGC Catalunya, Esri, HERE, Garmin, INCREMENT P, USGS



## OPERACIÓN JURÍDICA COMPLEMENTARIA DE LA REPARCELACIÓN DEL SECTOR "LA DOMA"

DOCUMENTO PARA LA APROVACIÓN INICIAL

Emplazamiento

SECTOR B1 - LA DOMA  
LA GARRIGA (BARCELONA)

Fecha

Diciembre 2021

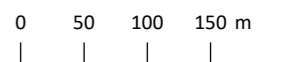
Promotor

Junta de compensación  
del Sector "La Doma".

Equipo redactor

**gammaarquitectura**

Escala



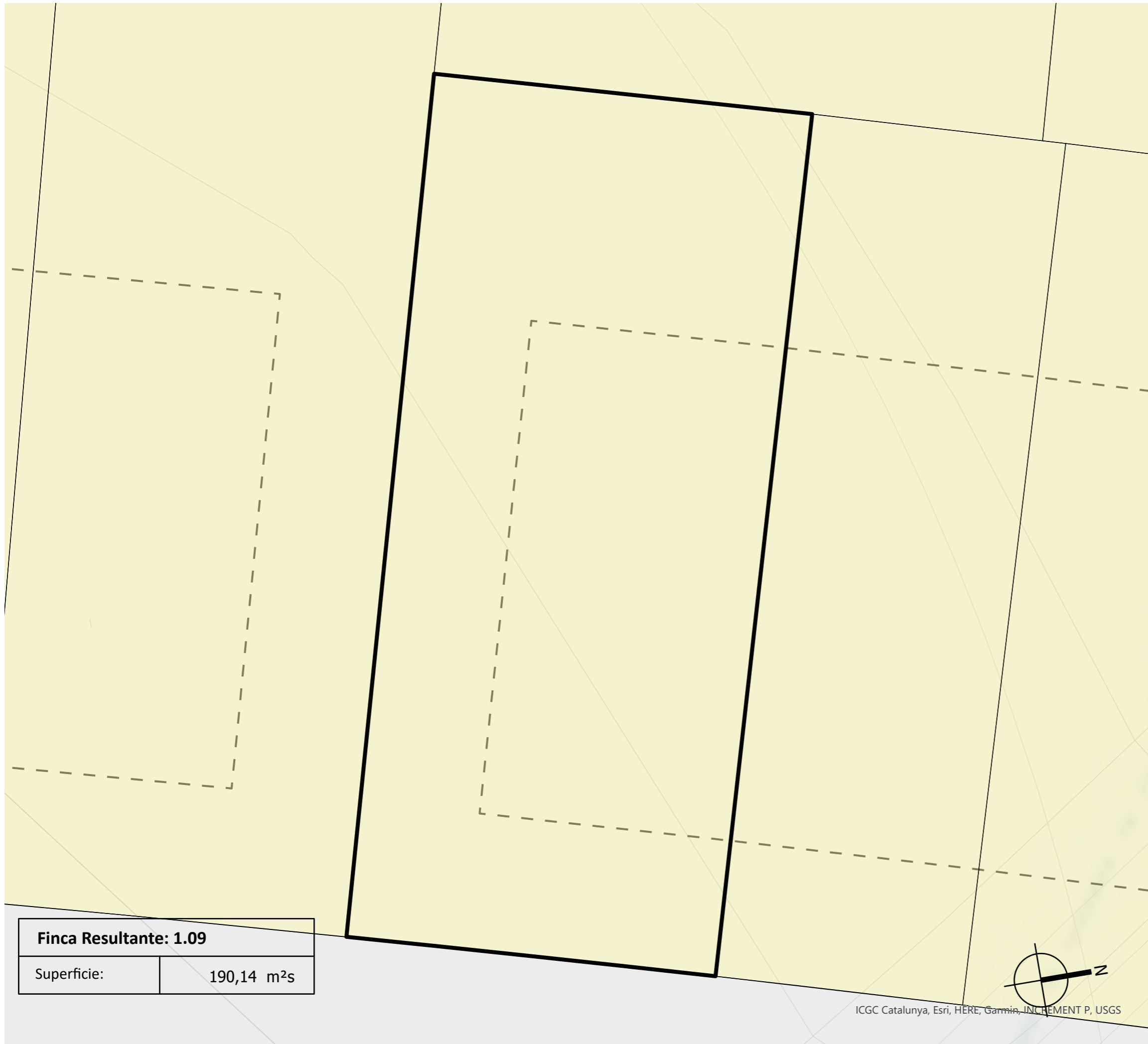
Título plano

Nº plano

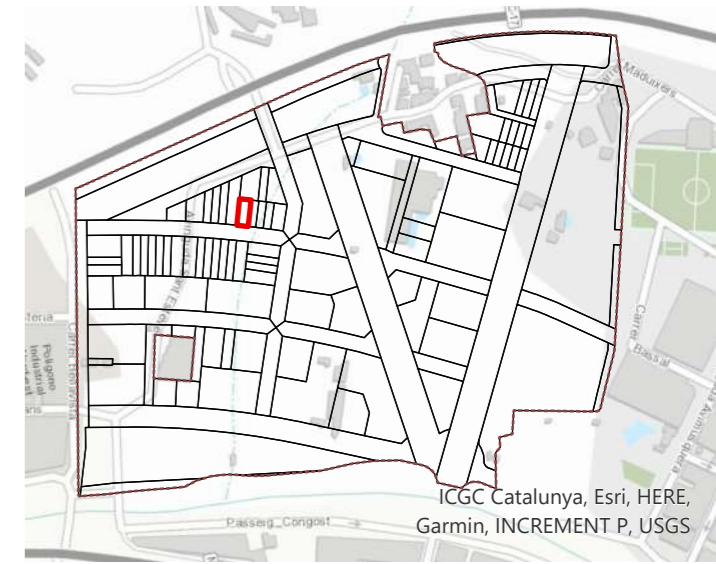
Finca resultante: **1.08**

**F34**





<b>Finca Resultante: 1.09</b>	
Superficie:	190,14 m <sup>2</sup> s



## OPERACIÓN JURÍDICA COMPLEMENTARIA DE LA REPARCELACIÓN DEL SECTOR "LA DOMA"

DOCUMENTO PARA LA APROVACIÓN INICIAL

Emplazamiento

SECTOR B1 - LA DOMA  
LA GARRIGA (BARCELONA)

Fecha

Diciembre 2021


Promotor

Junta de compensación  
del Sector "La Doma".

Equipo redactor

**gammaarquitectura**

Escala



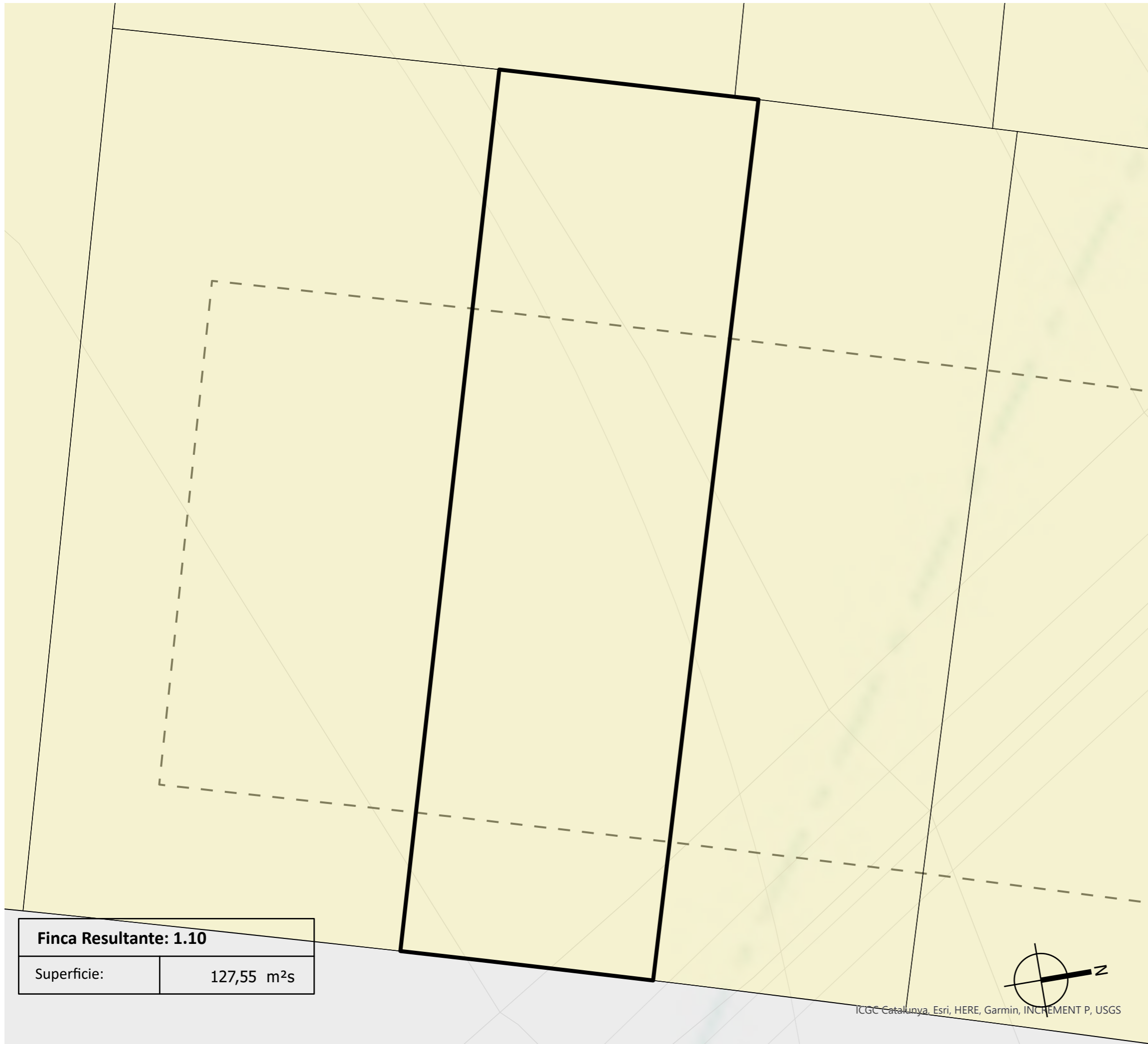
Título plano

Nº plano

Finca resultante: **1.09**

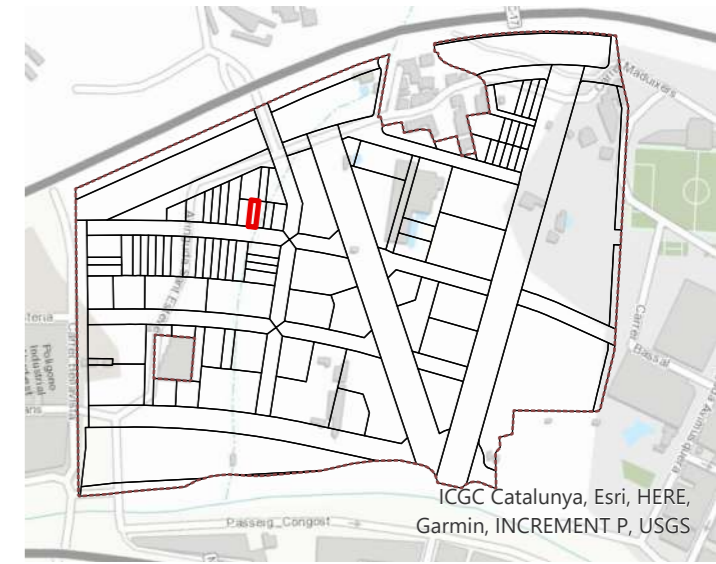
**F35**





<b>Finca Resultante: 1.10</b>	
Superficie:	127,55 m <sup>2</sup> s

ICGC Catalunya, Esri, HERE, Garmin, INCREMENT P, USGS



## OPERACIÓN JURÍDICA COMPLEMENTARIA DE LA REPARCELACIÓN DEL SECTOR "LA DOMA"

DOCUMENTO PARA LA APROVACIÓN INICIAL

Emplazamiento

SECTOR B1 - LA DOMA  
LA GARRIGA (BARCELONA)

Fecha

Diciembre 2021


Promotor

Junta de compensación  
del Sector "La Doma".

Equipo redactor

**gammaarquitectura**

Escala



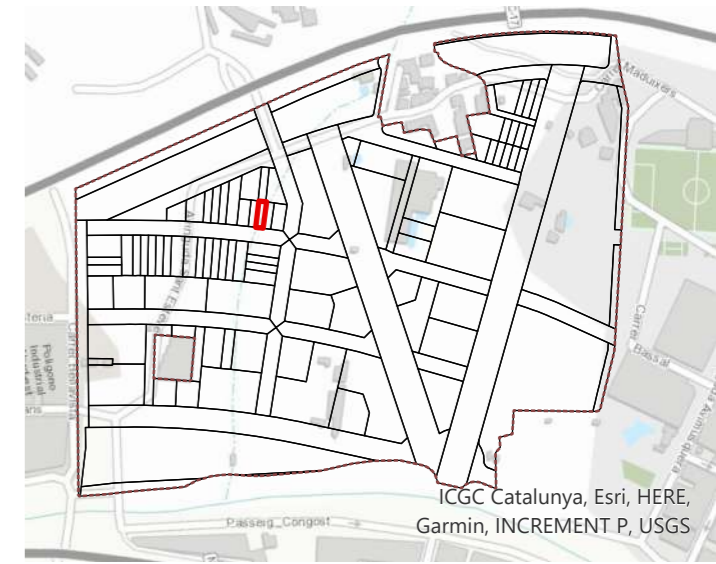
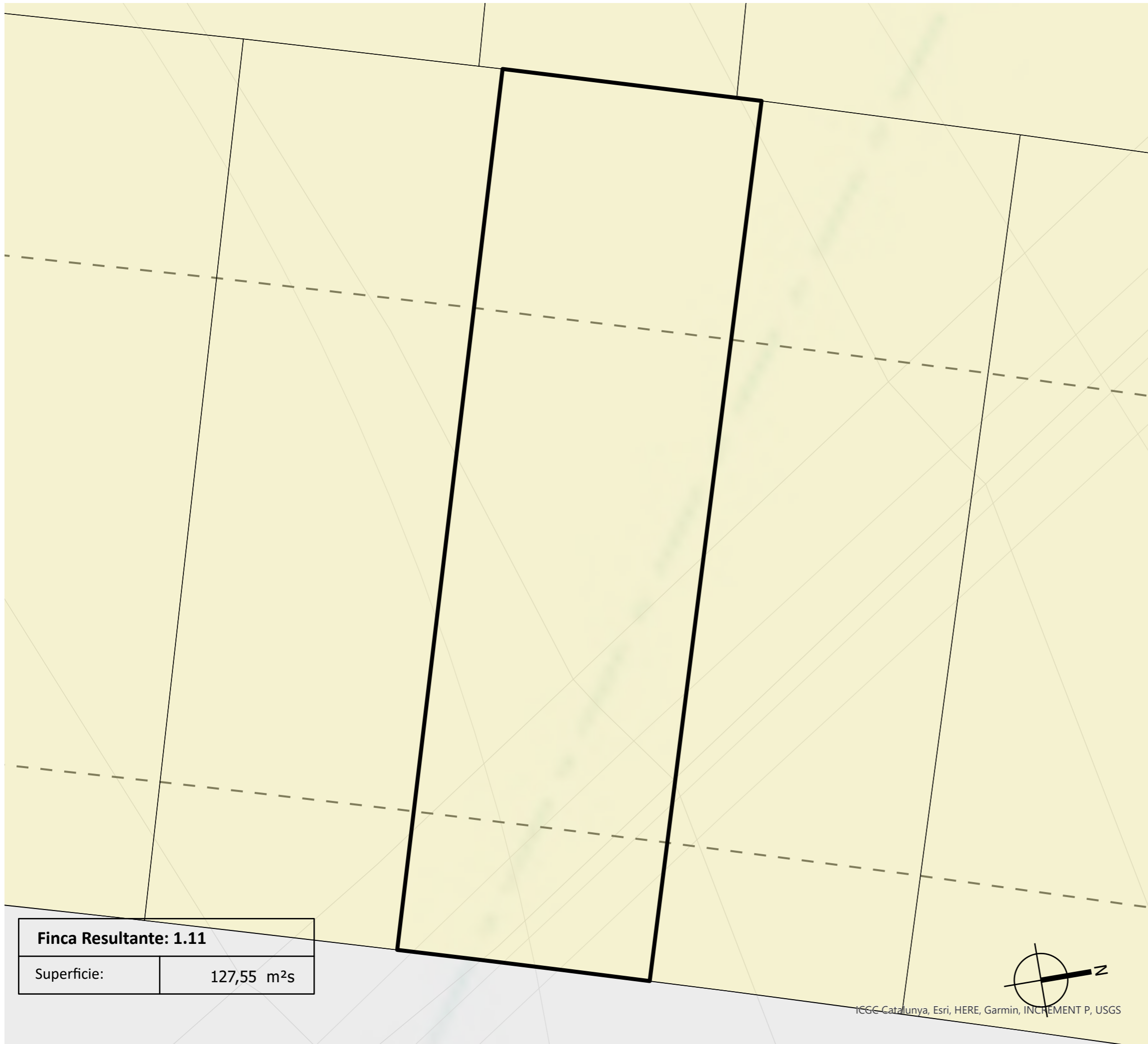
Título plano

Nº plano

Finca resultante: **1.10**

**F36**





## OPERACIÓN JURÍDICA COMPLEMENTARIA DE LA REPARCELACIÓN DEL SECTOR "LA DOMA"

DOCUMENTO PARA LA APROVACIÓN INICIAL

Emplazamiento

SECTOR B1 - LA DOMA  
LA GARRIGA (BARCELONA)

Fecha

Diciembre 2021


Promotor

Junta de compensación  
del Sector "La Doma".

Equipo redactor

**gammaarquitectura**

Escala



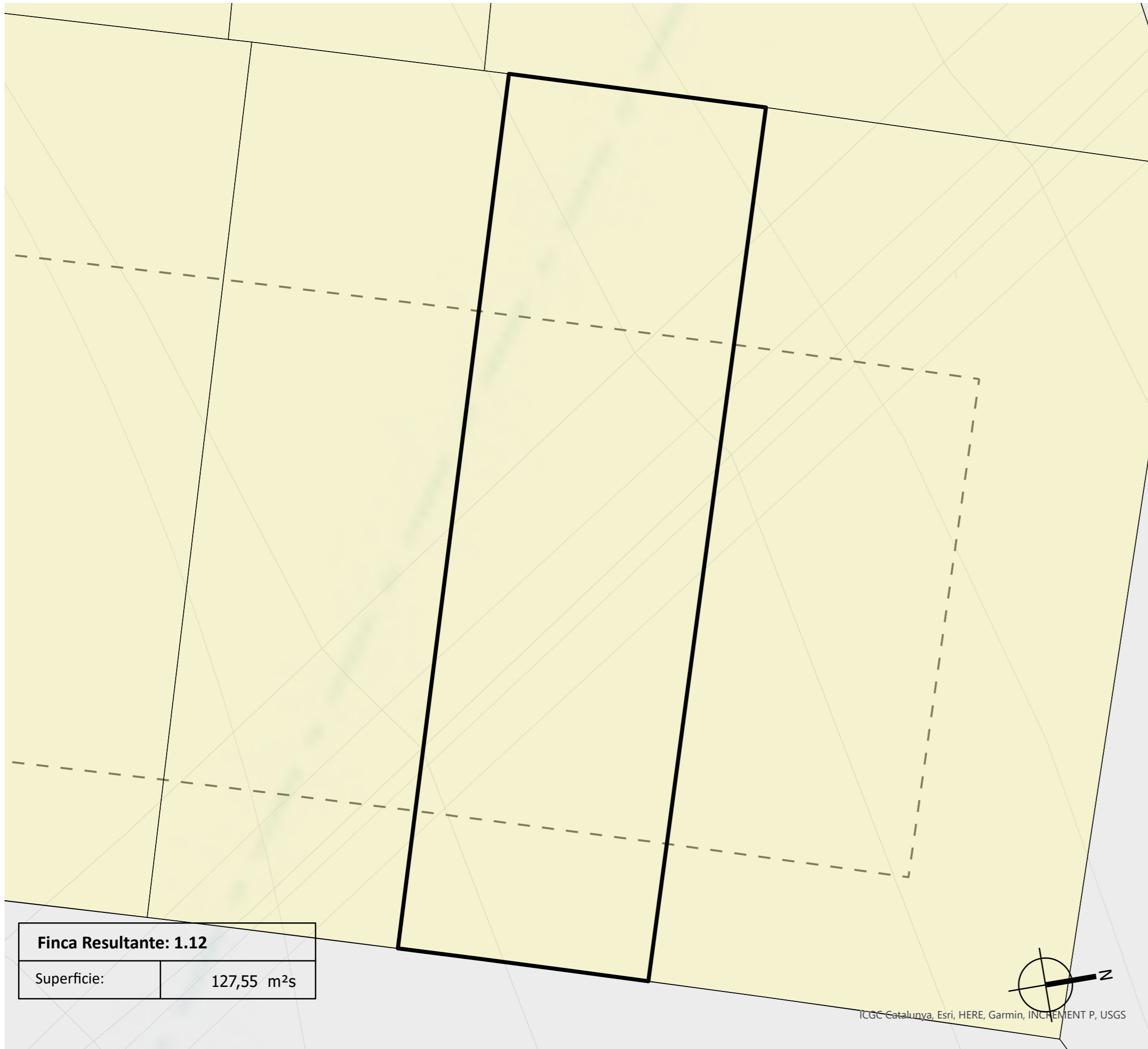
Título plano

Nº plano

Finca resultante: **1.11**

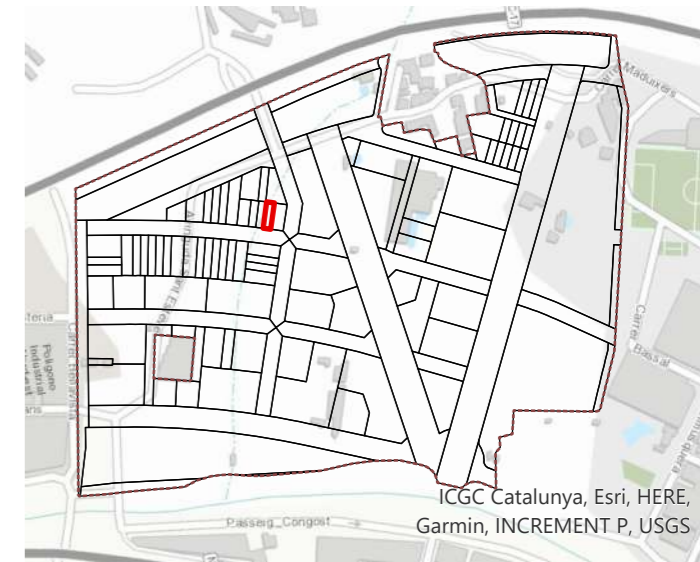
**F37**





<b>Finca Resultante: 1.12</b>	
Superficie:	127,55 m <sup>2</sup> s

ICGC Catalunya, Esri, HERE, Garmin, INCREMENT P, USGS



## OPERACIÓN JURÍDICA COMPLEMENTARIA DE LA REPARCELACIÓN DEL SECTOR "LA DOMA"

DOCUMENTO PARA LA APROVACIÓN INICIAL

Emplazamiento

SECTOR B1 - LA DOMA  
LA GARRIGA (BARCELONA)

Fecha

Diciembre 2021

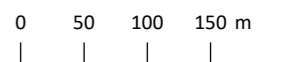
Promotor

Junta de compensación  
del Sector "La Doma".

Equipo redactor

**gammaarquitectura**

Escala



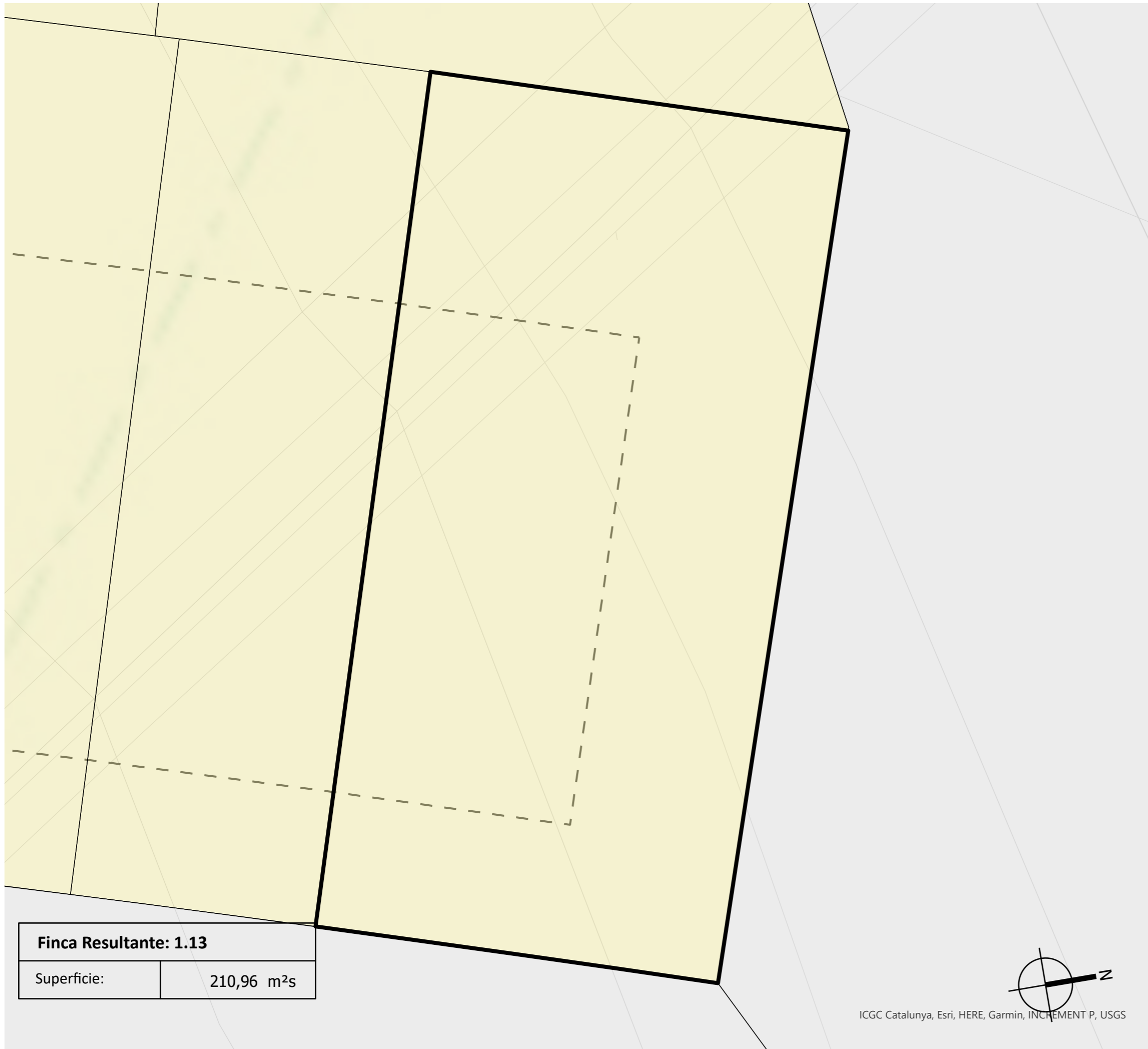
Título plano

Nº plano

Finca resultante: **1.12**

**F38**

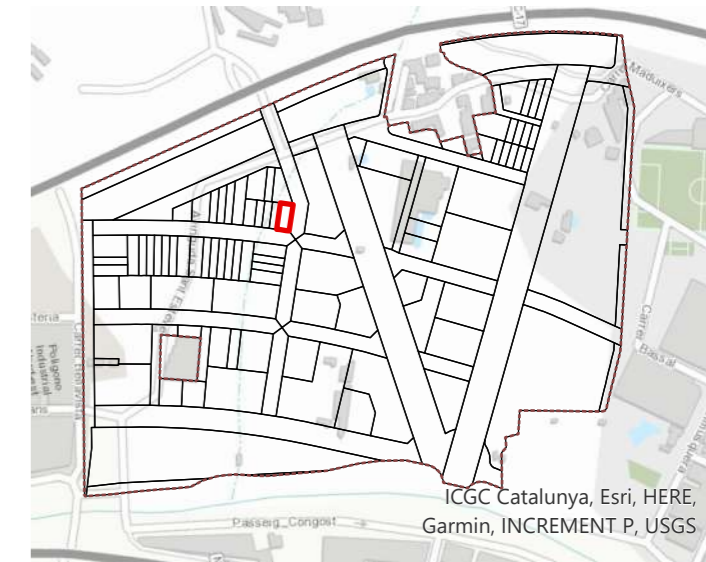




<b>Finca Resultante: 1.13</b>	
Superficie:	210,96 m <sup>2</sup> s



ICGC Catalunya, Esri, HERE, Garmin, INCREMENT P, USGS



## OPERACIÓN JURÍDICA COMPLEMENTARIA DE LA REPARCELACIÓN DEL SECTOR "LA DOMA"

DOCUMENTO PARA LA APROVACIÓN INICIAL

Emplazamiento

**SECTOR B1 - LA DOMA  
LA GARRIGA (BARCELONA)**

Fecha

Diciembre 2021


Promotor

Junta de compensación  
del Sector "La Doma".

Equipo redactor

**gammaarquitectura**

Escala

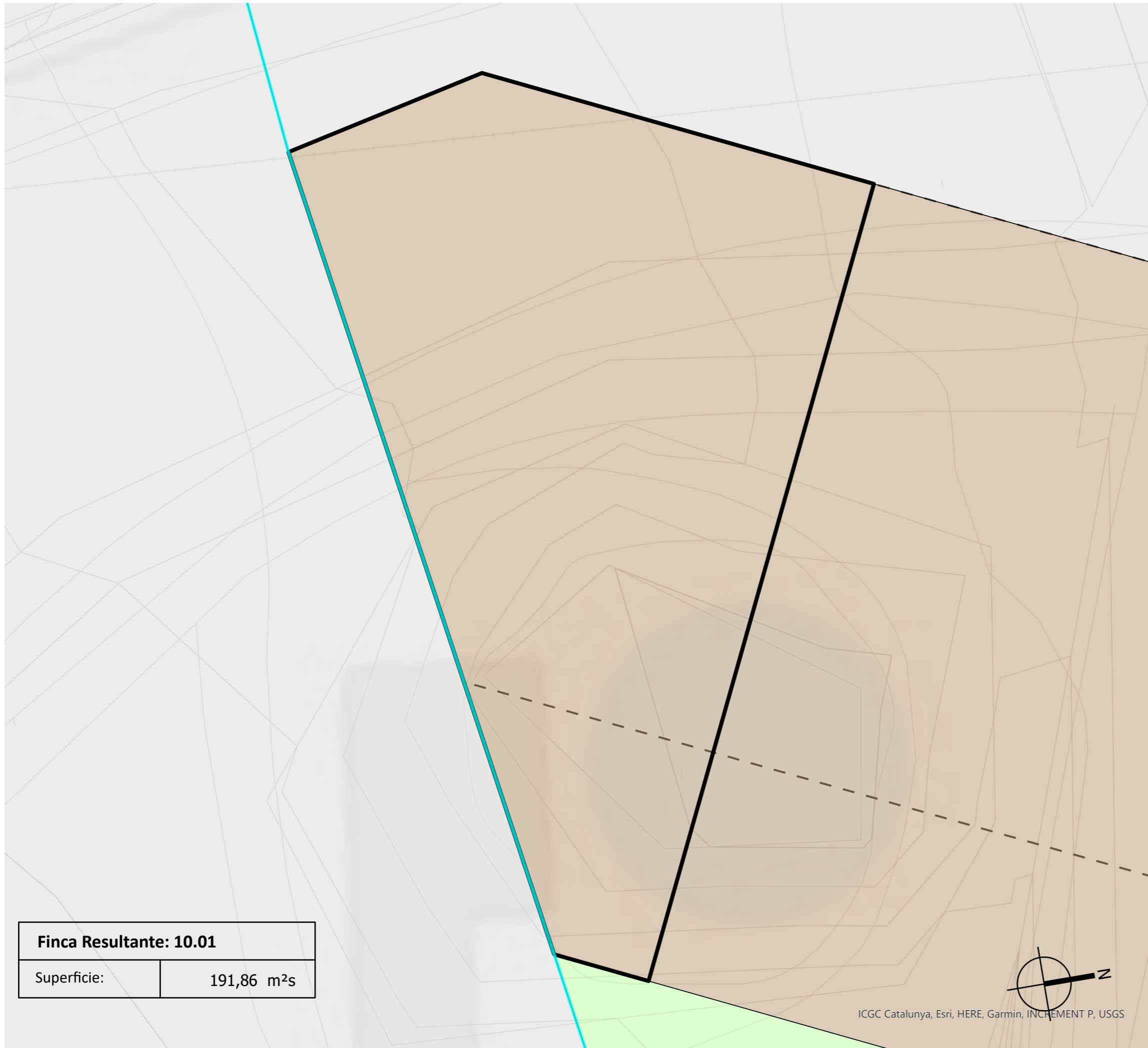


Título plano

Nº plano

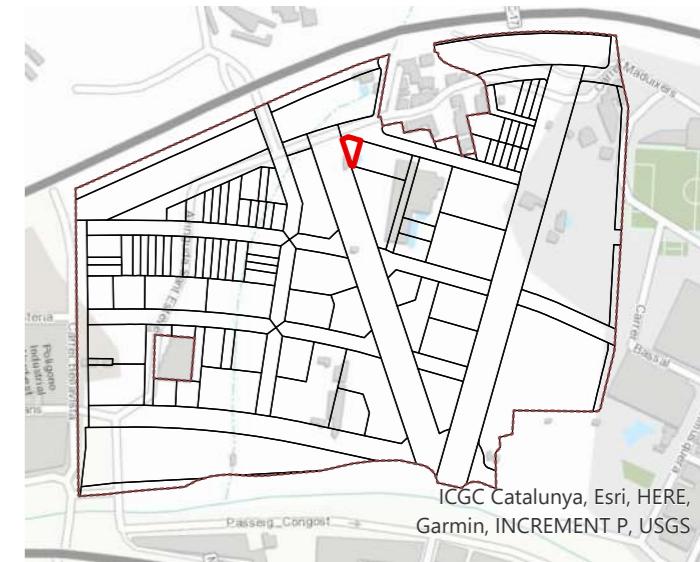
Finca resultante: **1.13**

**F39**



<b>Finca Resultante: 10.01</b>	
Superficie:	191,86 m <sup>2</sup> s

ICGC Catalunya, Esri, HERE, Garmin, INCREMENT P, USGS



## OPERACIÓN JURÍDICA COMPLEMENTARIA DE LA REPARCELACIÓN DEL SECTOR "LA DOMA"

DOCUMENTO PARA LA APROVACIÓN INICIAL

Emplazamiento

**SECTOR B1 - LA DOMA  
LA GARRIGA (BARCELONA)**

Fecha

Diciembre 2021

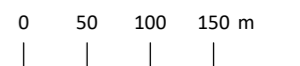
Promotor

Junta de compensación  
del Sector "La Doma".

Equipo redactor

**gammaarquitectura**

Escala

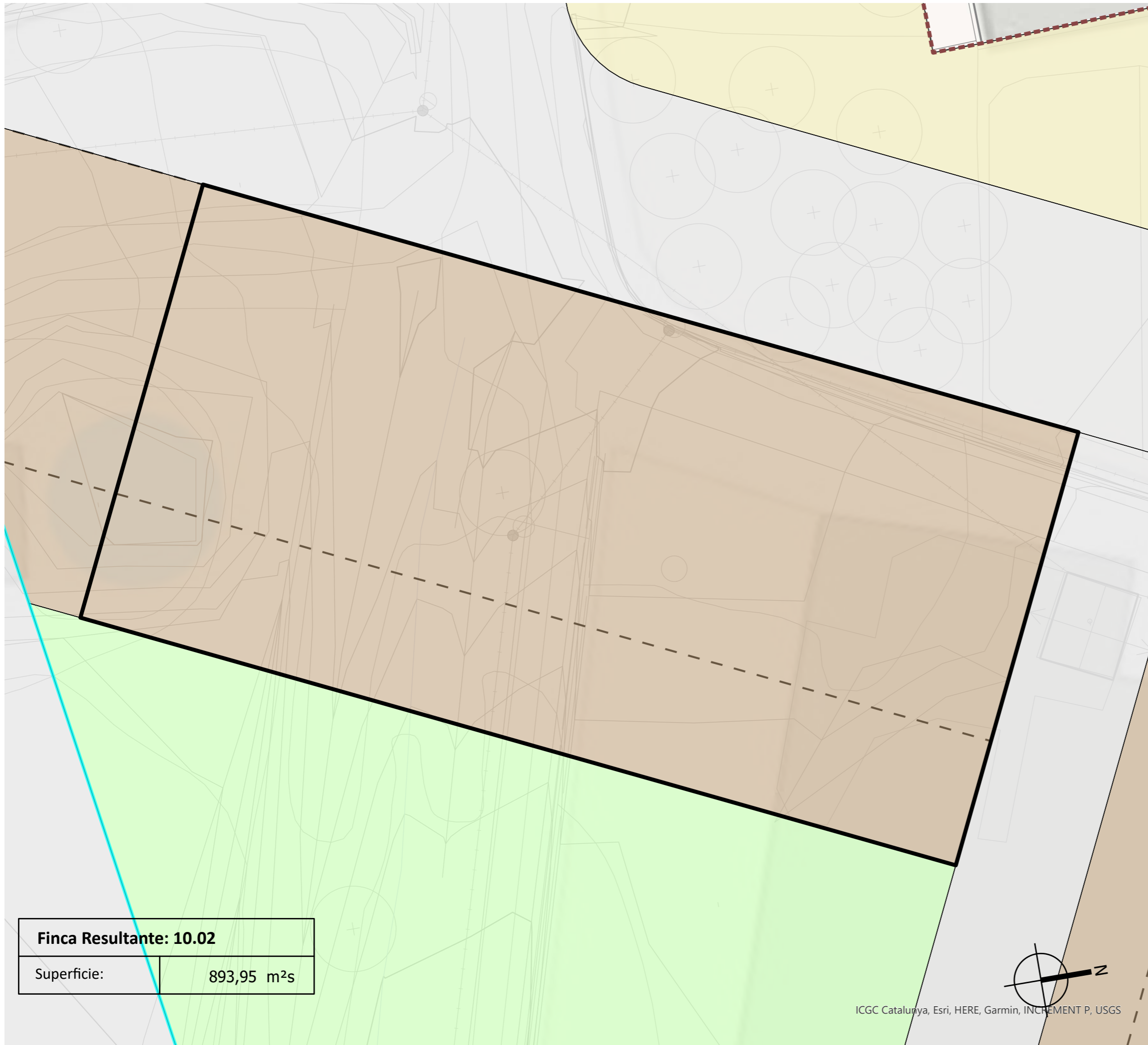


Título plano

Nº plano

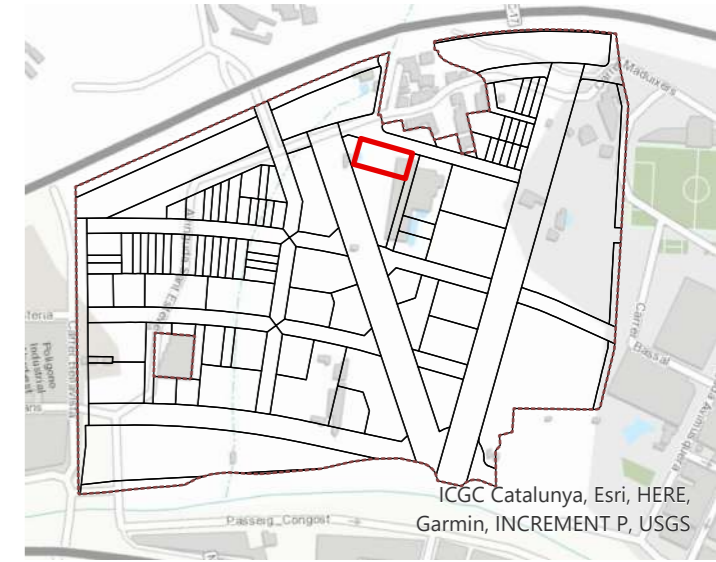
Finca resultante: **10.01** **F40**





<b>Finca Resultante: 10.02</b>	
Superficie:	893,95 m <sup>2</sup> s

ICGC Catalunya, Esri, HERE, Garmin, INCREMENT P, USGS



## OPERACIÓN JURÍDICA COMPLEMENTARIA DE LA REPARCELACIÓN DEL SECTOR "LA DOMA"

DOCUMENTO PARA LA APROVACIÓN INICIAL

Emplazamiento

SECTOR B1 - LA DOMA  
LA GARRIGA (BARCELONA)

Fecha

Diciembre 2021

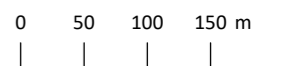
Promotor

Junta de compensación  
del Sector "La Doma".

Equipo redactor

**gammaarquitectura**

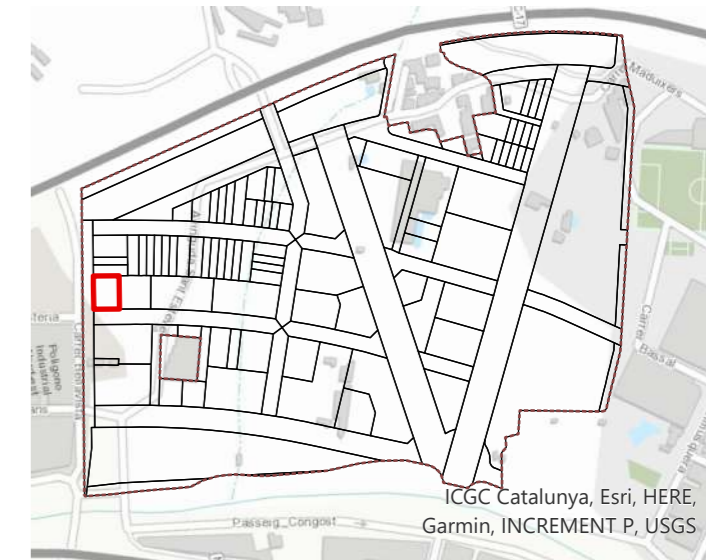
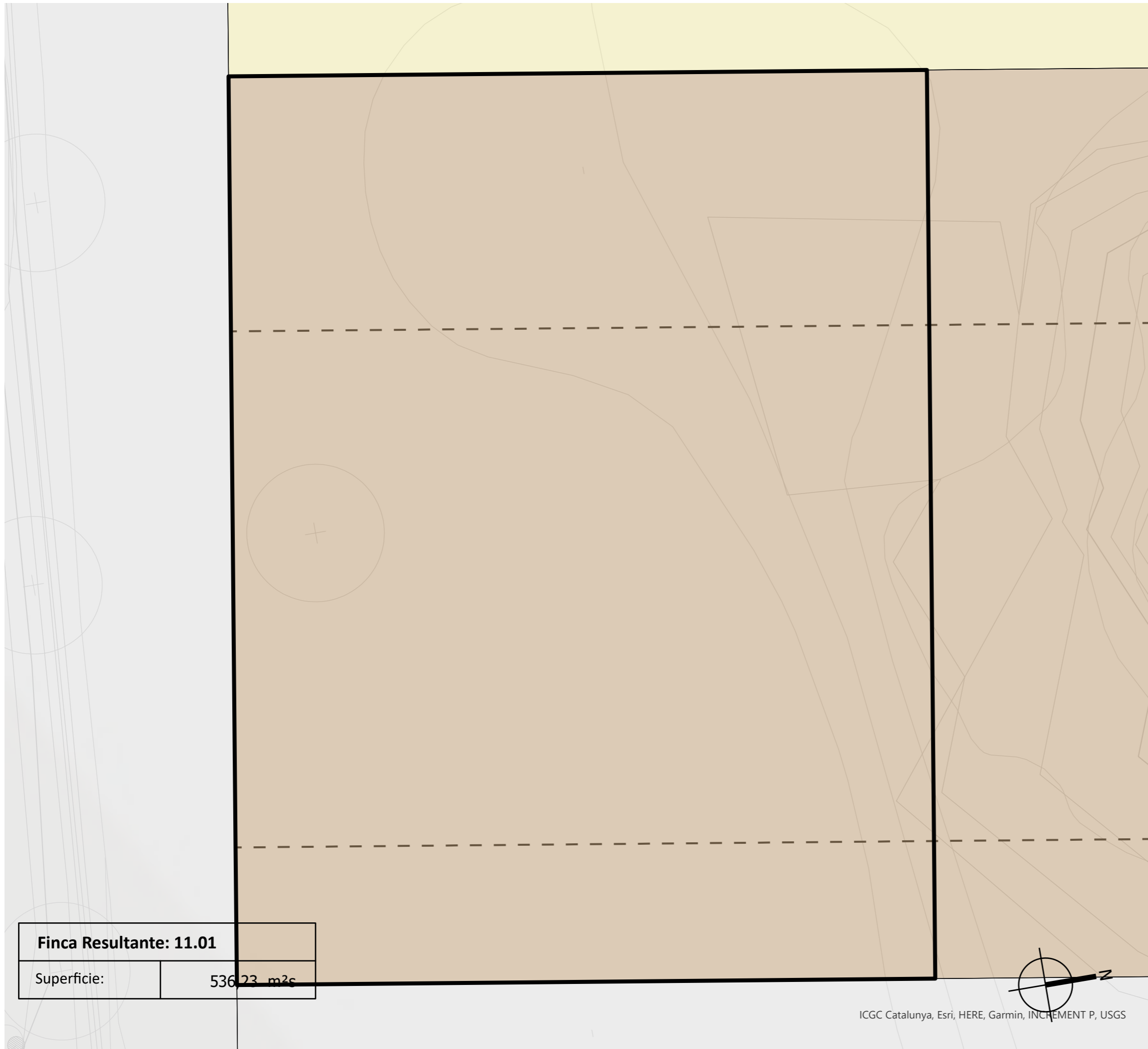
Escala



Título plano

Nº plano

Finca resultante: **10.02** **F41**



## OPERACIÓN JURÍDICA COMPLEMENTARIA DE LA REPARCELACIÓN DEL SECTOR "LA DOMA"

DOCUMENTO PARA LA APROVACIÓN INICIAL

Emplazamiento

**SECTOR B1 - LA DOMA  
LA GARRIGA (BARCELONA)**

Fecha

Diciembre 2021


Promotor

Junta de compensación  
del Sector "La Doma".

Equipo redactor

**gammaarquitectura**

Escala



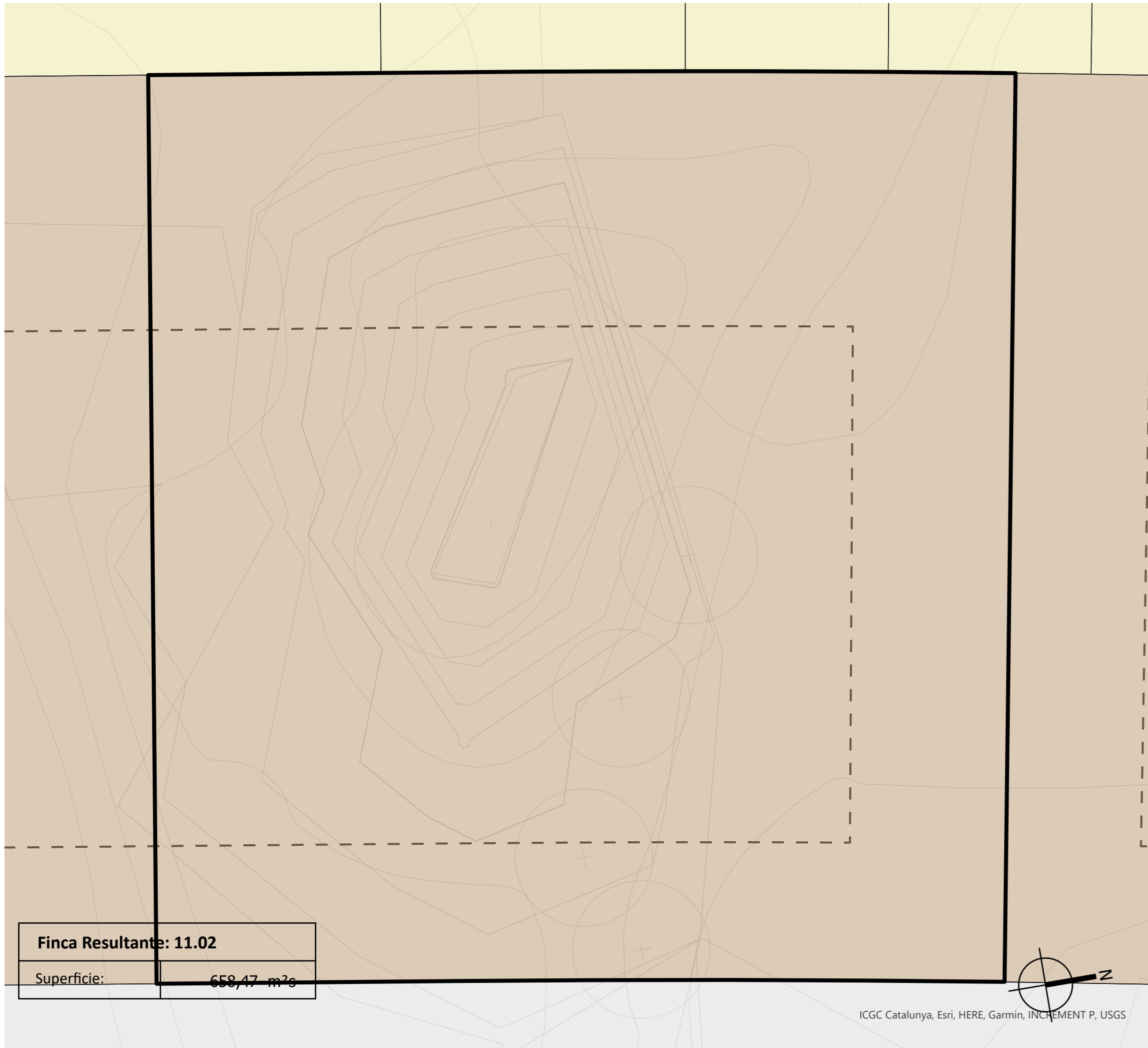
Título plano

Nº plano

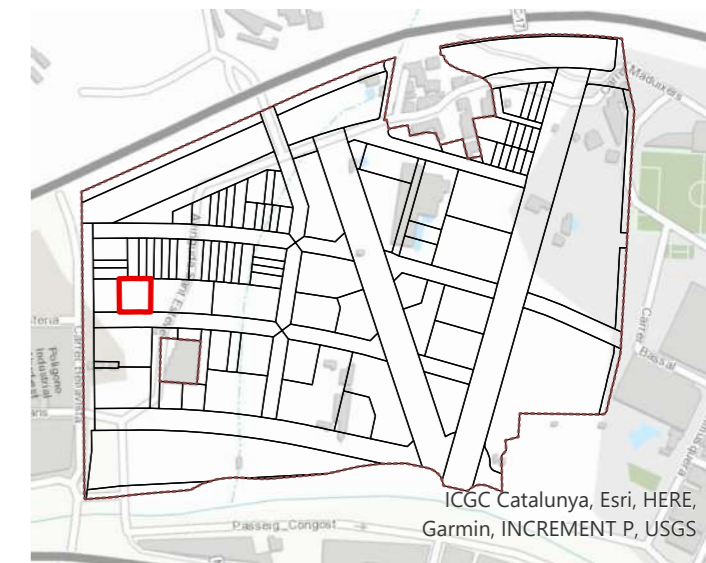
Finca resultante: **11.01**

**F42**





ICGC Catalunya, Esri, HERE, Garmin, INCREMENT P, USGS



## OPERACIÓN JURÍDICA COMPLEMENTARIA DE LA REPARCELACIÓN DEL SECTOR "LA DOMA"

DOCUMENTO PARA LA APROVACIÓN INICIAL

Emplazamiento

SECTOR B1 - LA DOMA  
LA GARRIGA (BARCELONA)

Fecha

Diciembre 2021


Promotor

Junta de compensación  
del Sector "La Doma".

Equipo redactor

**gammaarquitectura**

Escala

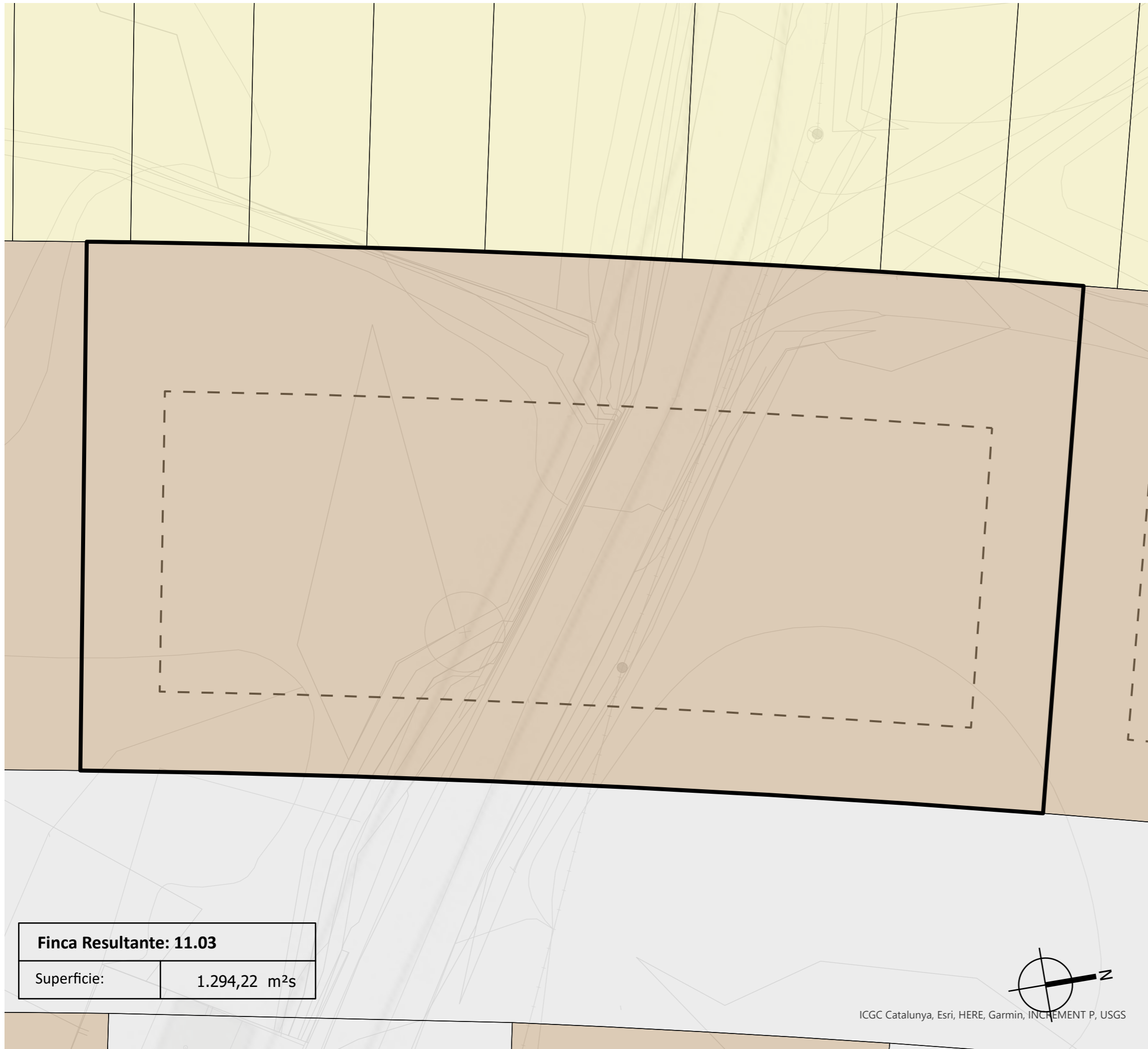


Título plano

Nº plano

Finca resultante: **11.02**

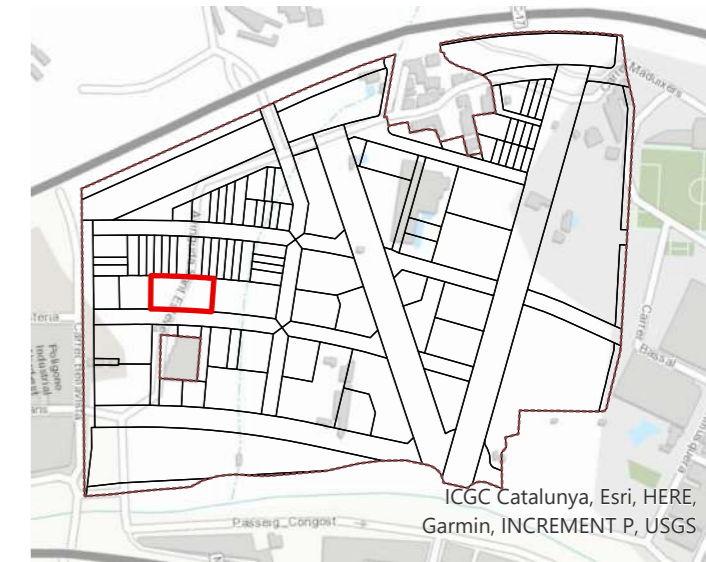
**F43**



<b>Finca Resultante: 11.03</b>	
Superficie:	1.294,22 m <sup>2</sup> s



ICGC Catalunya, Esri, HERE, Garmin, INCREMENT P, USGS



## OPERACIÓN JURÍDICA COMPLEMENTARIA DE LA REPARCELACIÓN DEL SECTOR "LA DOMA"

DOCUMENTO PARA LA APROVACIÓN INICIAL

Emplazamiento

**SECTOR B1 - LA DOMA  
LA GARRIGA (BARCELONA)**

Fecha

Diciembre 2021

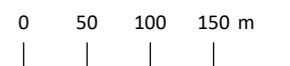
Promotor

Junta de compensación  
del Sector "La Doma".

Equipo redactor

**gammaarquitectura**

Escala



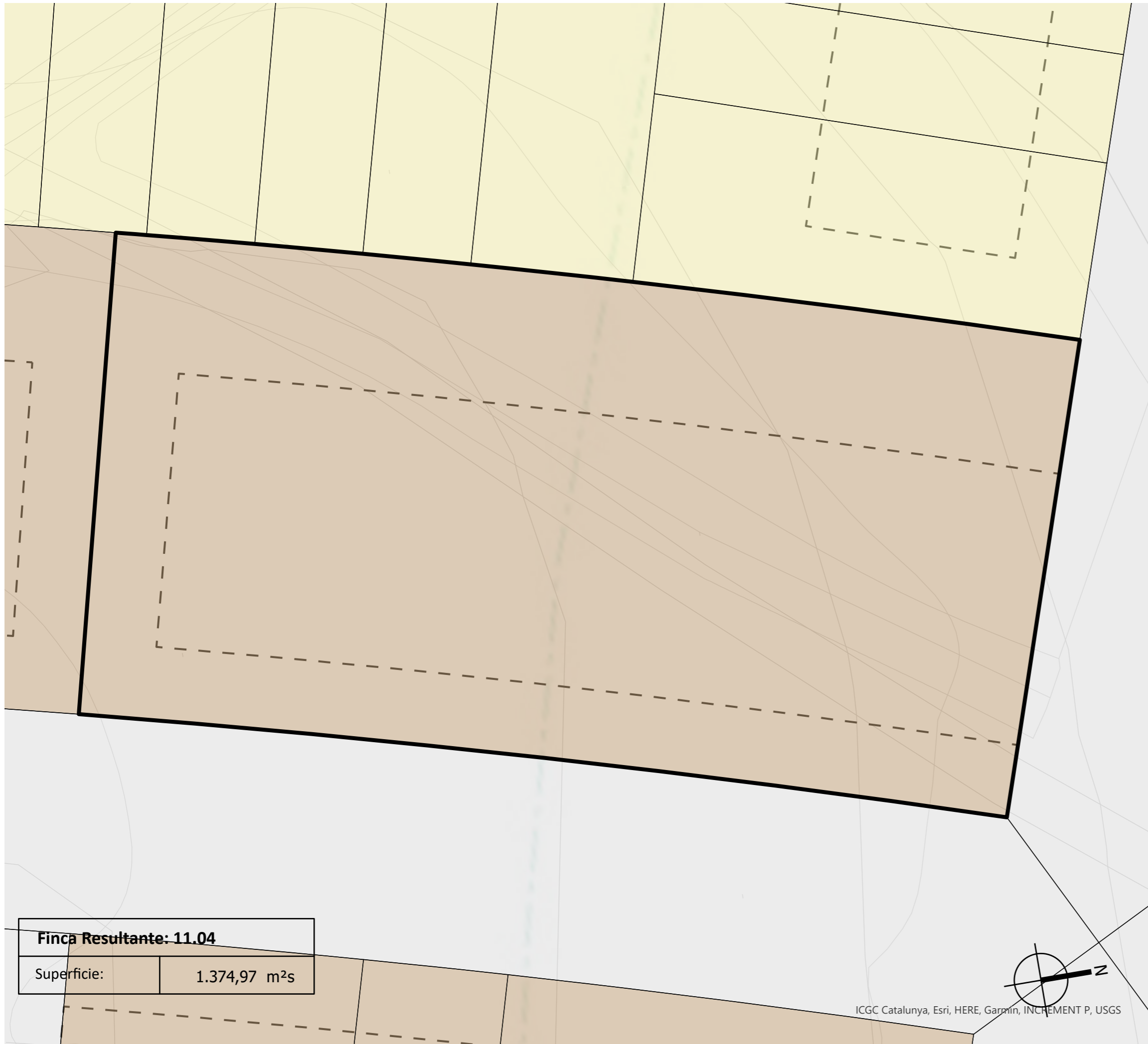
Título plano

Nº plano

Finca resultante: **11.03**

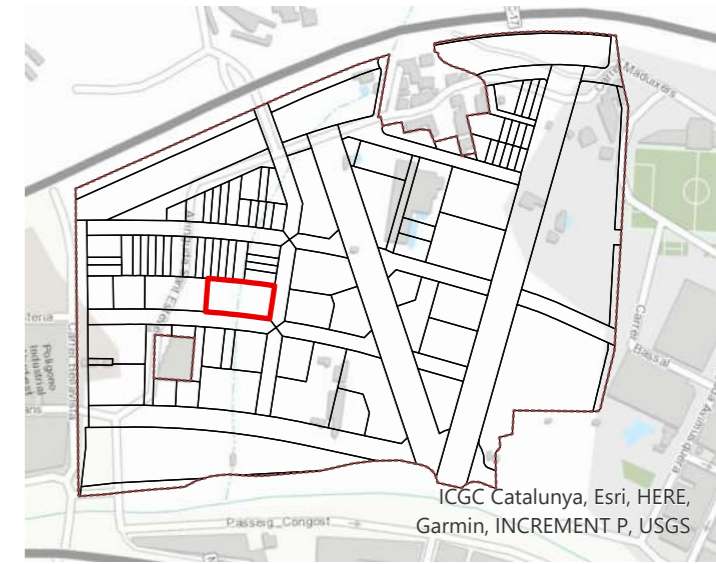
**F44**





<b>Finca Resultante: 11.04</b>	
Superficie:	1.374,97 m <sup>2</sup> s

ICGC Catalunya, Esri, HERE, Garmin, INCREMENT P, USGS



## OPERACIÓN JURÍDICA COMPLEMENTARIA DE LA REPARCELACIÓN DEL SECTOR "LA DOMA"

DOCUMENTO PARA LA APROVACIÓN INICIAL

Emplazamiento

SECTOR B1 - LA DOMA  
LA GARRIGA (BARCELONA)

Fecha

Diciembre 2021


Promotor

Junta de compensación  
del Sector "La Doma".

Equipo redactor

**gammaarquitectura**

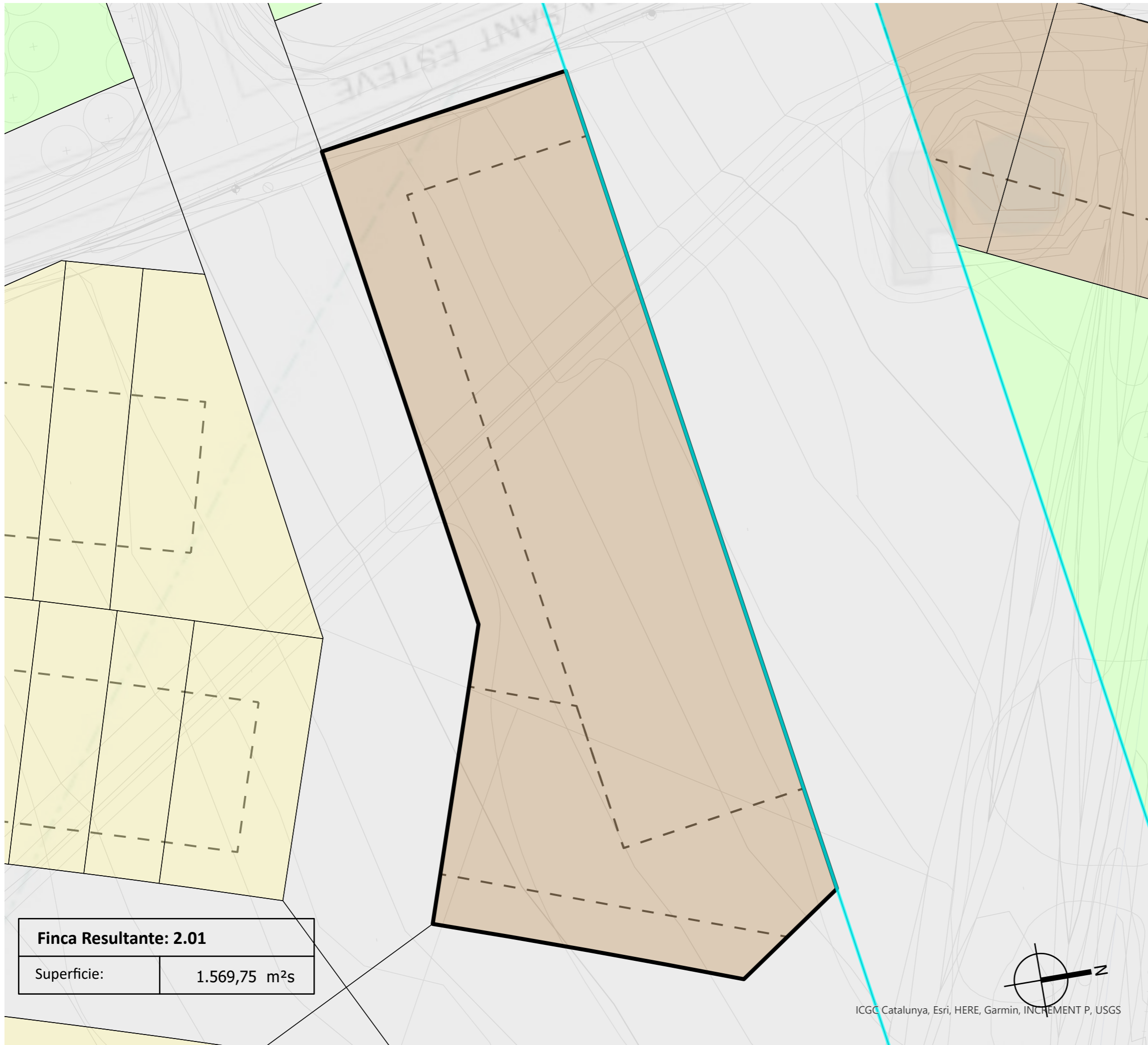
Escala



Título plano

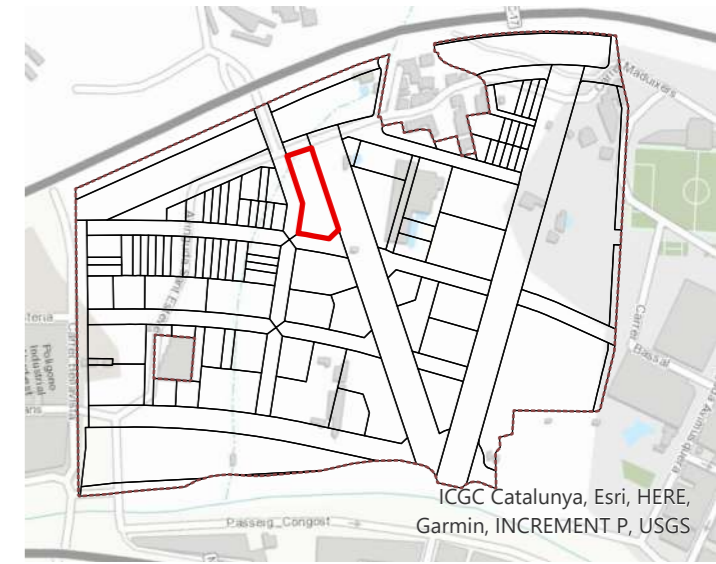
Nº plano

Finca resultante: **11.04** **F45**



<b>Finca Resultante: 2.01</b>	
Superficie:	1.569,75 m <sup>2</sup> s

ICGC Catalunya, Esri, HERE, Garmin, INCREMENT P, USGS



## OPERACIÓN JURÍDICA COMPLEMENTARIA DE LA REPARCELACIÓN DEL SECTOR "LA DOMA"

DOCUMENTO PARA LA APROVACIÓN INICIAL

Emplazamiento

SECTOR B1 - LA DOMA  
LA GARRIGA (BARCELONA)

Fecha

Diciembre 2021

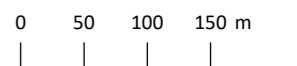
Promotor

Junta de compensación  
del Sector "La Doma".

Equipo redactor

**gammaarquitectura**

Escala



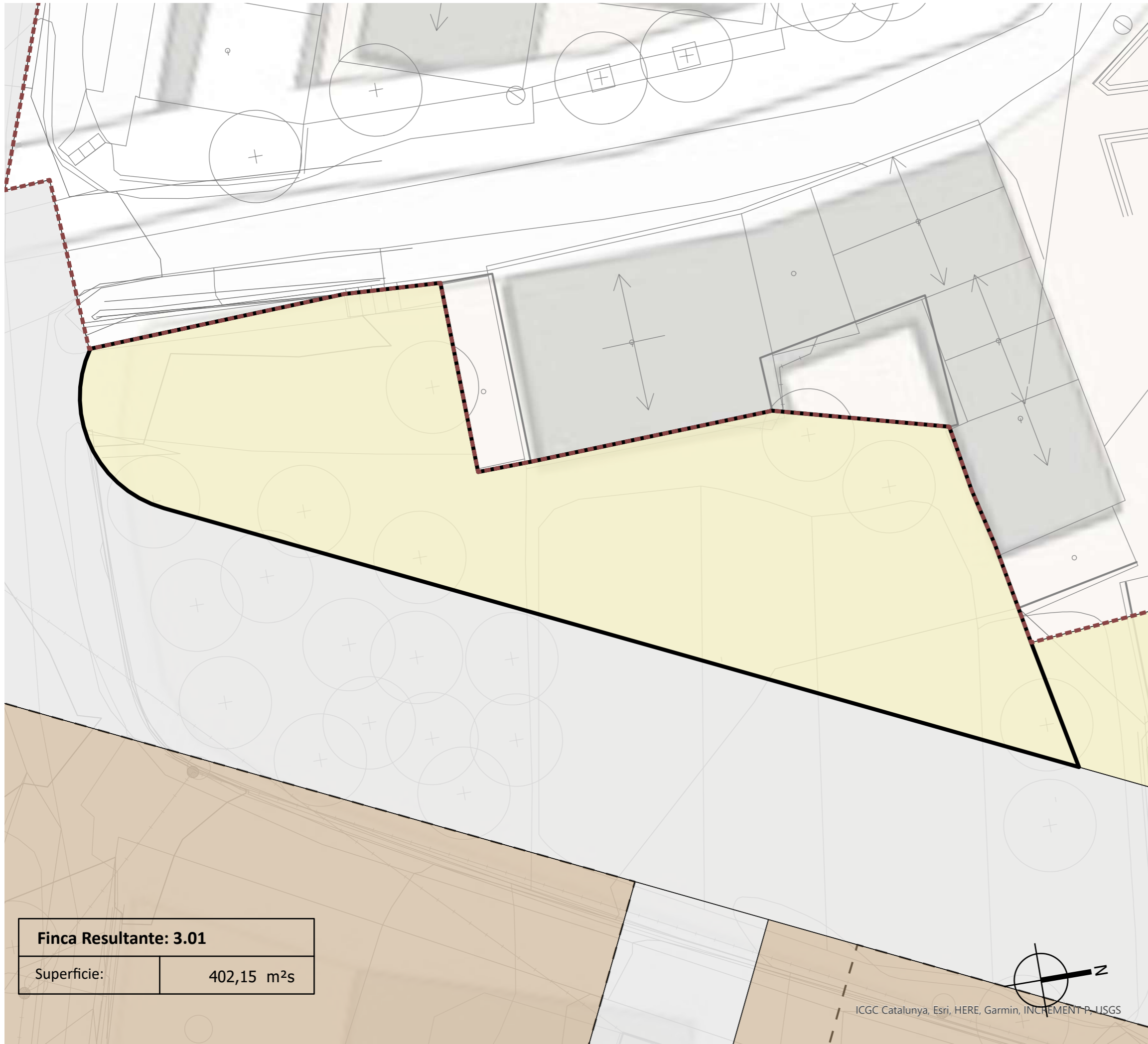
Título plano

Nº plano

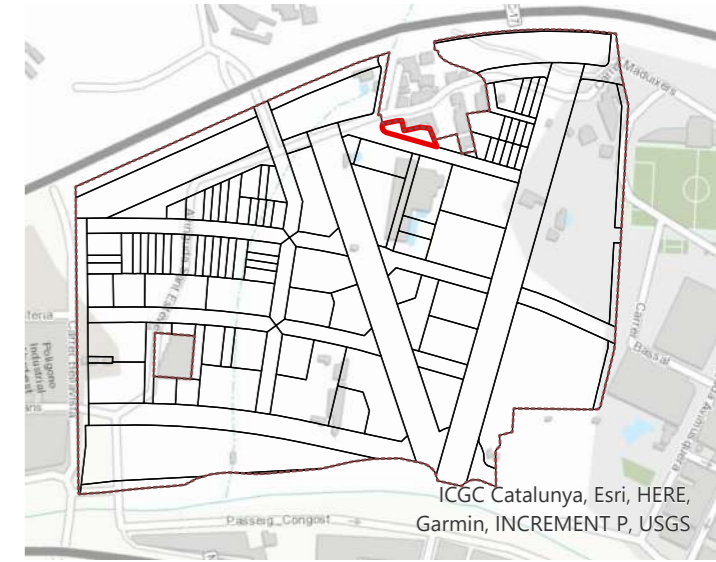
Finca resultante: **2.01**

**F46**





<b>Finca Resultante: 3.01</b>	
Superficie:	402,15 m <sup>2</sup> s



## OPERACIÓN JURÍDICA COMPLEMENTARIA DE LA REPARCELACIÓN DEL SECTOR "LA DOMA"

DOCUMENTO PARA LA APROVACIÓN INICIAL

Emplazamiento

**SECTOR B1 - LA DOMA  
LA GARRIGA (BARCELONA)**

Fecha

Diciembre 2021

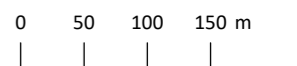
Promotor

Junta de compensación  
del Sector "La Doma".

Equipo redactor

**gammarquitectura**

Escala

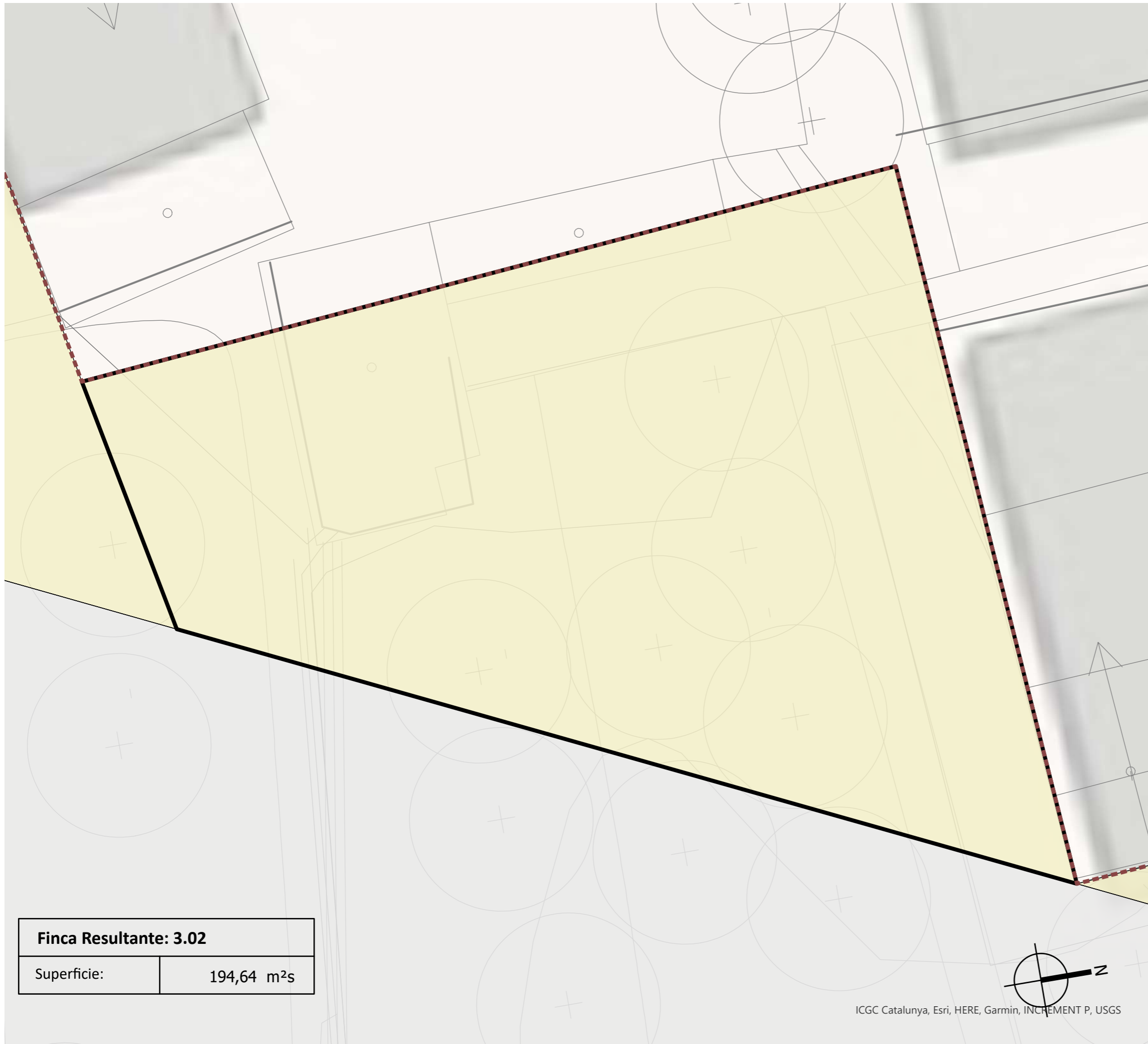


Título plano

Nº plano

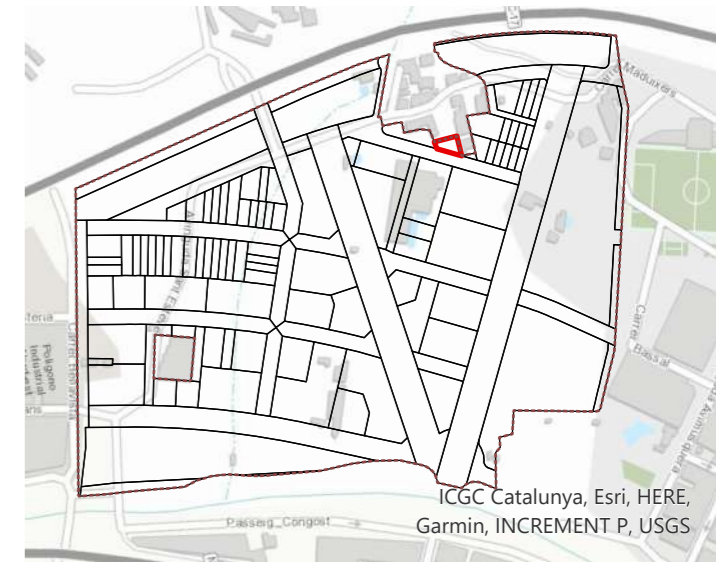
Finca resultante: **3.01**

**F47**



<b>Finca Resultante: 3.02</b>	
Superficie:	194,64 m <sup>2</sup> s

ICGC Catalunya, Esri, HERE, Garmin, INCREMENT P, USGS



## OPERACIÓN JURÍDICA COMPLEMENTARIA DE LA REPARCELACIÓN DEL SECTOR "LA DOMA"

DOCUMENTO PARA LA APROVACIÓN INICIAL

Emplazamiento

SECTOR B1 - LA DOMA  
LA GARRIGA (BARCELONA)

Fecha

Diciembre 2021

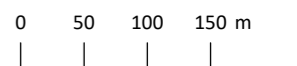
Promotor

Junta de compensación  
del Sector "La Doma".

Equipo redactor

**gammaarquitectura**

Escala



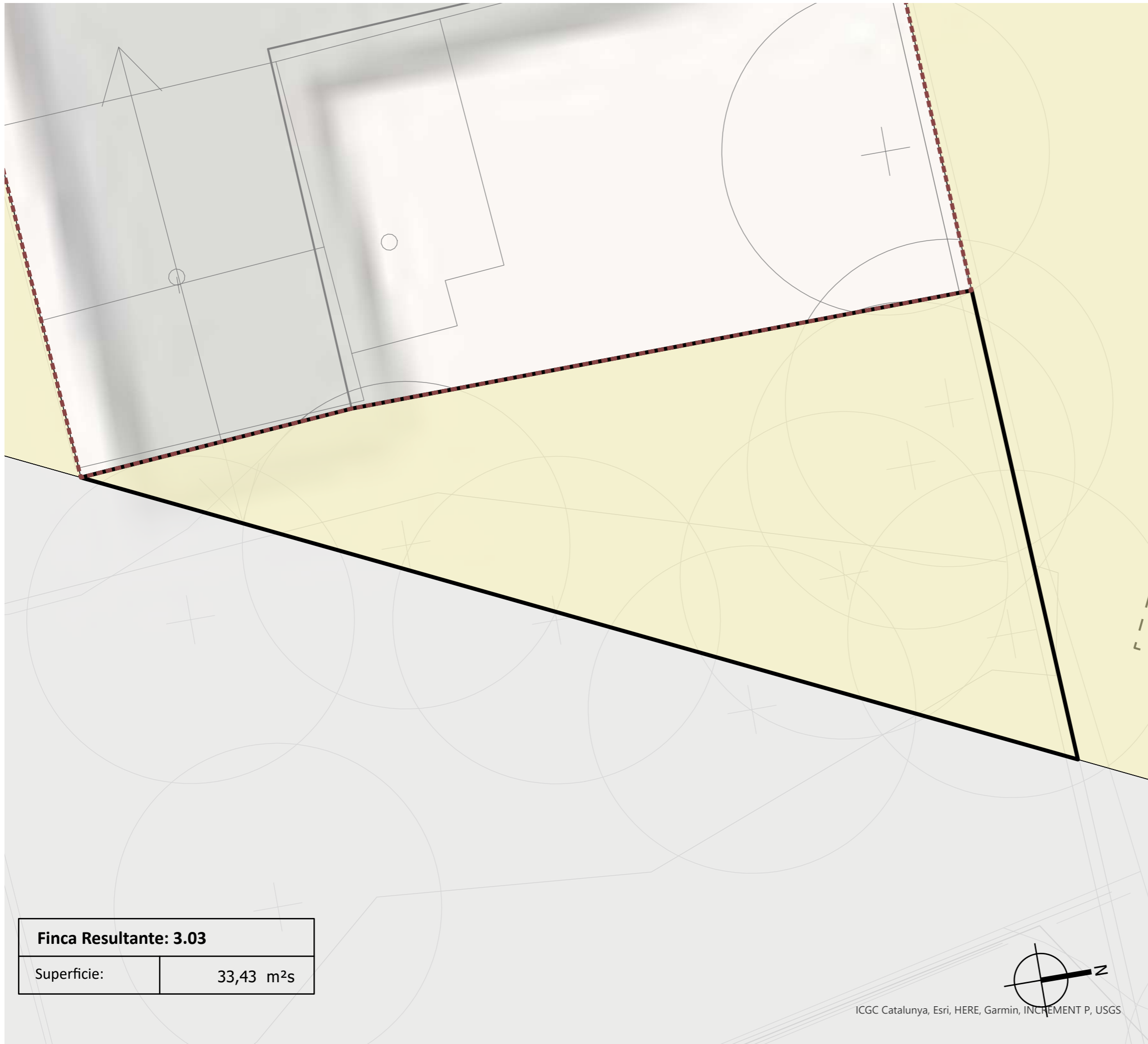
Título plano

Nº plano

Finca resultante: **3.02**

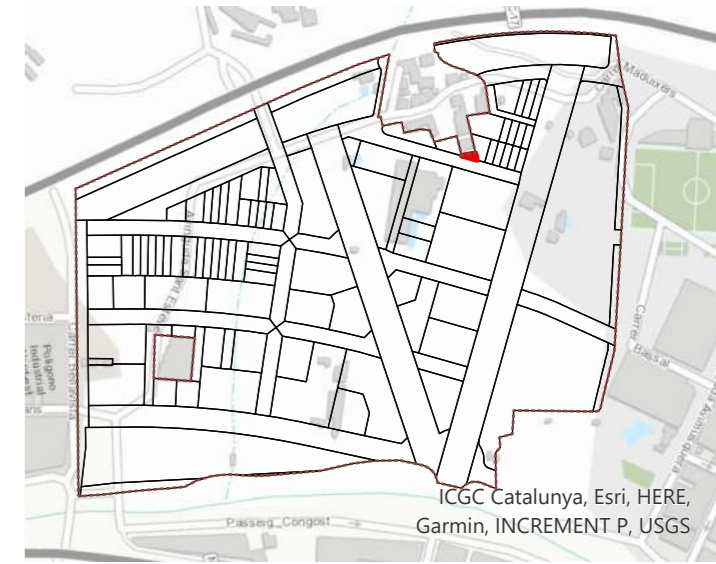
**F48**





<b>Finca Resultante: 3.03</b>	
Superficie:	33,43 m <sup>2</sup> s

ICGC Catalunya, Esri, HERE, Garmin, INCREMENT P, USGS



## OPERACIÓN JURÍDICA COMPLEMENTARIA DE LA REPARCELACIÓN DEL SECTOR "LA DOMA"

DOCUMENTO PARA LA APROVACIÓN INICIAL

Emplazamiento

SECTOR B1 - LA DOMA  
LA GARRIGA (BARCELONA)

Fecha

Diciembre 2021


Promotor

Junta de compensación  
del Sector "La Doma".

Equipo redactor

**gammaarquitectura**

Escala

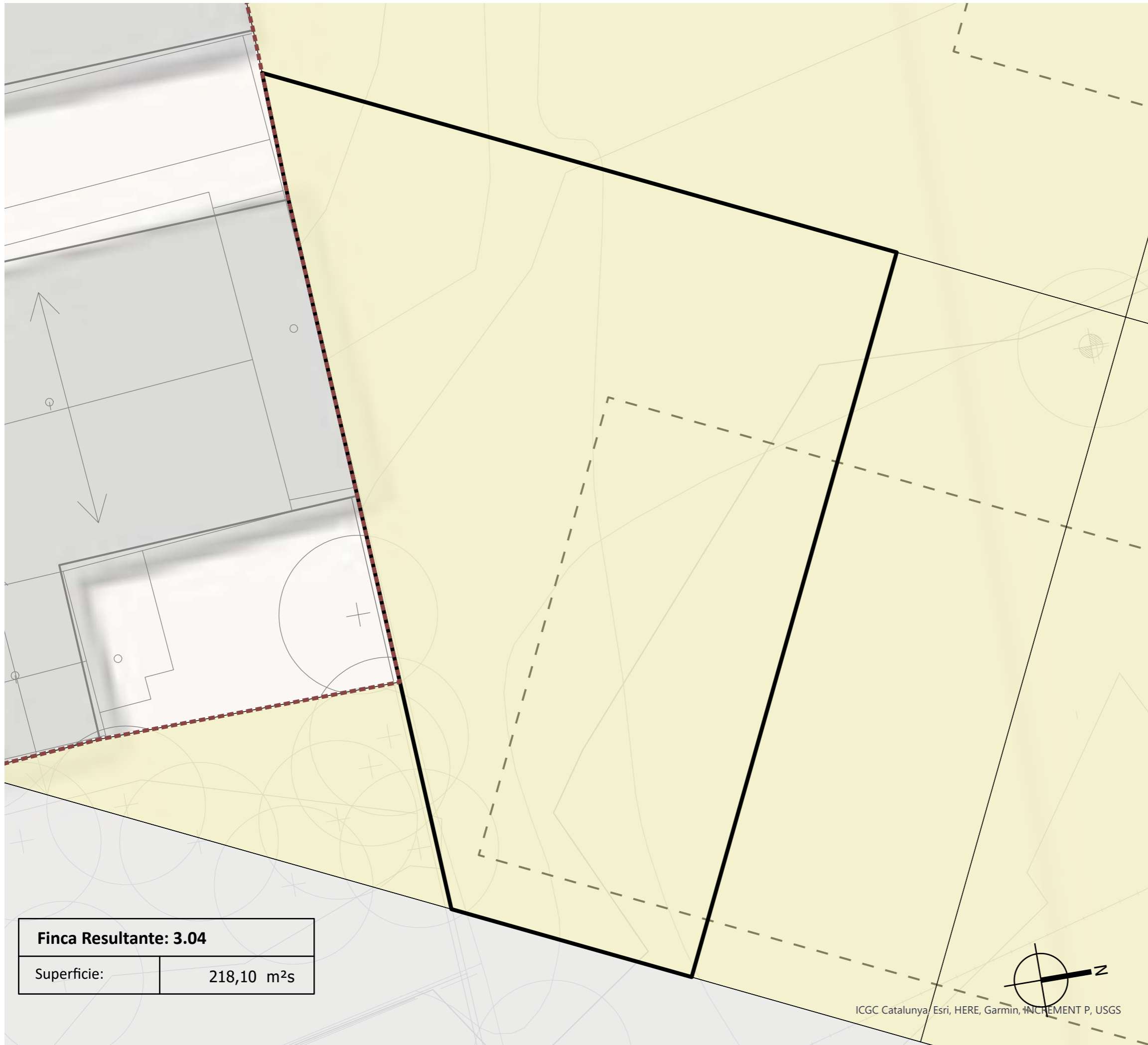


Título plano

Nº plano

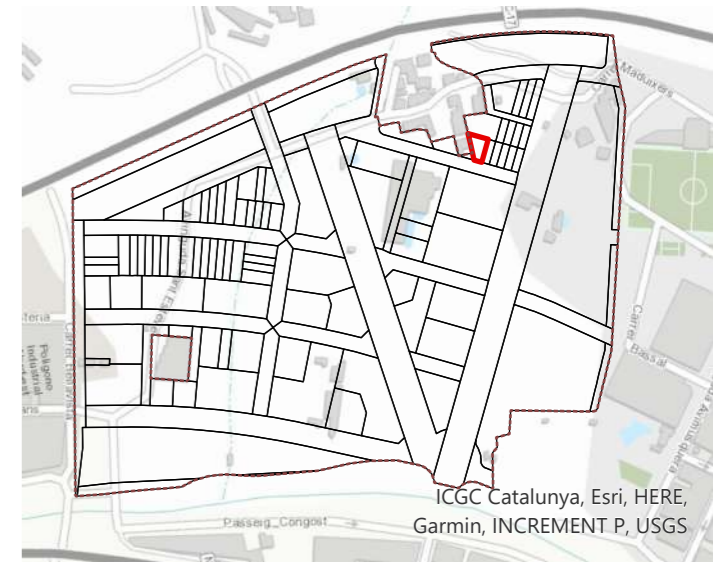
Finca resultante: **3.03**

**F49**



<b>Finca Resultante: 3.04</b>	
Superficie:	218,10 m <sup>2</sup> s

ICGC Catalunya, Esri, HERE, Garmin, INCREMENT P, USGS



## OPERACIÓN JURÍDICA COMPLEMENTARIA DE LA REPARCELACIÓN DEL SECTOR "LA DOMA"

DOCUMENTO PARA LA APROVACIÓN INICIAL

Emplazamiento

SECTOR B1 - LA DOMA  
LA GARRIGA (BARCELONA)

Fecha

Diciembre 2021

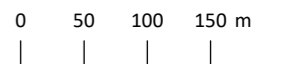
Promotor

Junta de compensación  
del Sector "La Doma".

Equipo redactor

**gammaarquitectura**

Escala



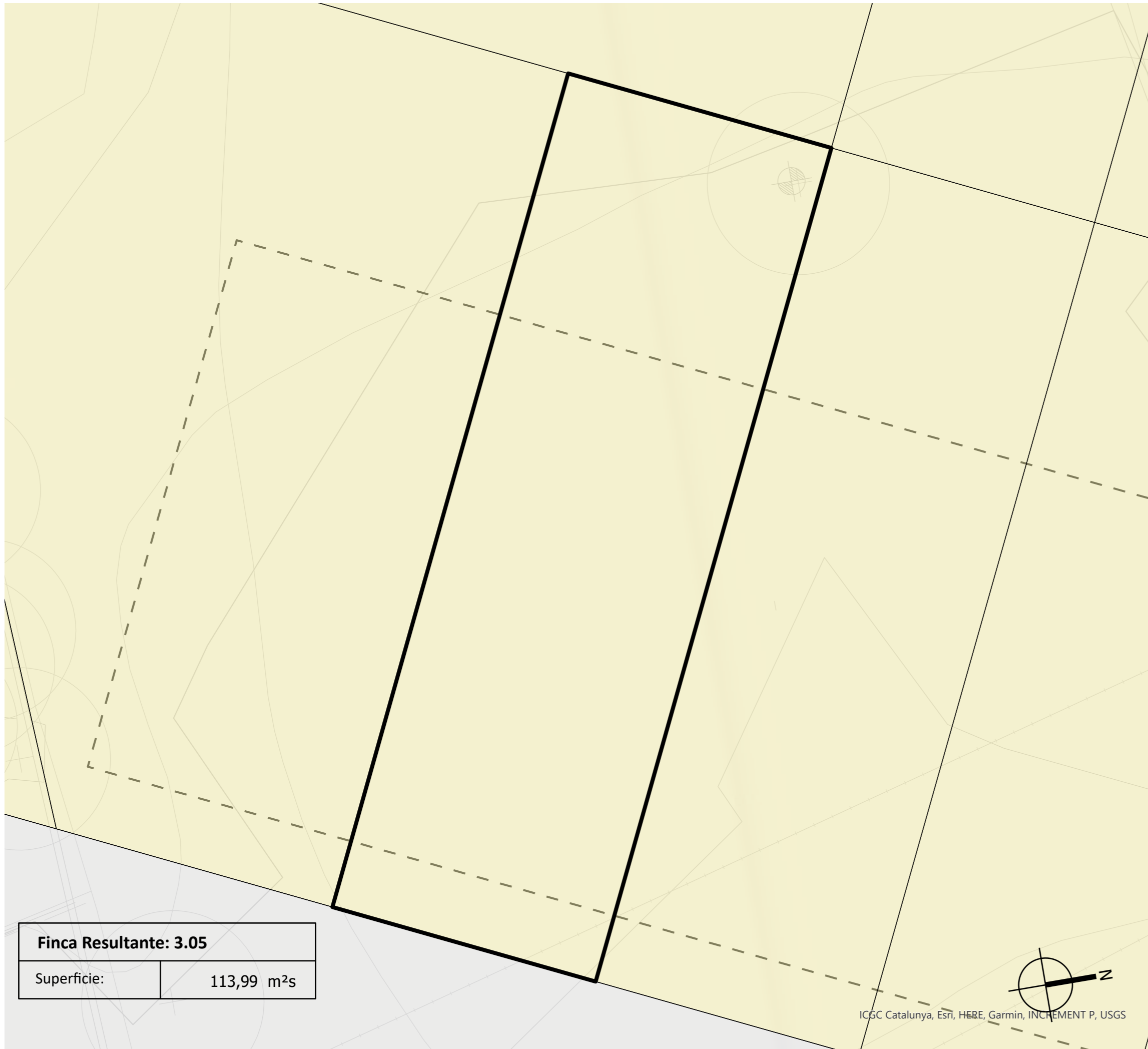
Título plano

Nº plano

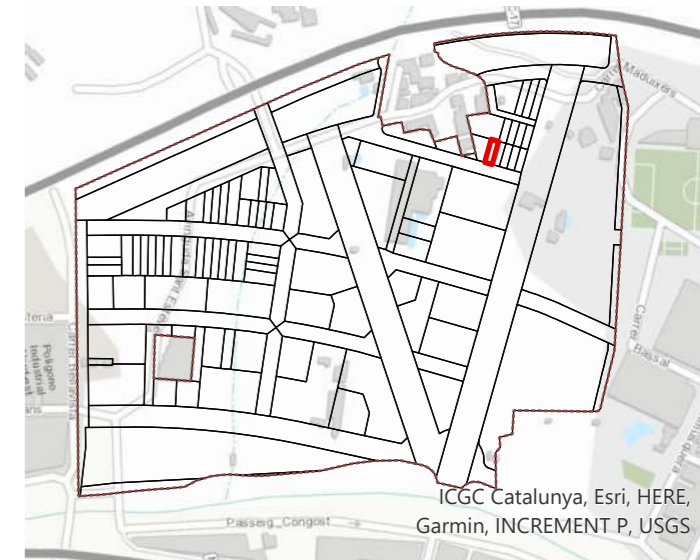
Finca resultante: **3.04**

**F50**





<b>Finca Resultante: 3.05</b>	
Superficie:	113,99 m <sup>2</sup> s



## OPERACIÓN JURÍDICA COMPLEMENTARIA DE LA REPARCELACIÓN DEL SECTOR "LA DOMA"

DOCUMENTO PARA LA APROVACIÓN INICIAL

Emplazamiento

SECTOR B1 - LA DOMA  
LA GARRIGA (BARCELONA)

Fecha

Diciembre 2021

Promotor

Junta de compensación  
del Sector "La Doma".

Equipo redactor

**gammaarquitectura**

Escala

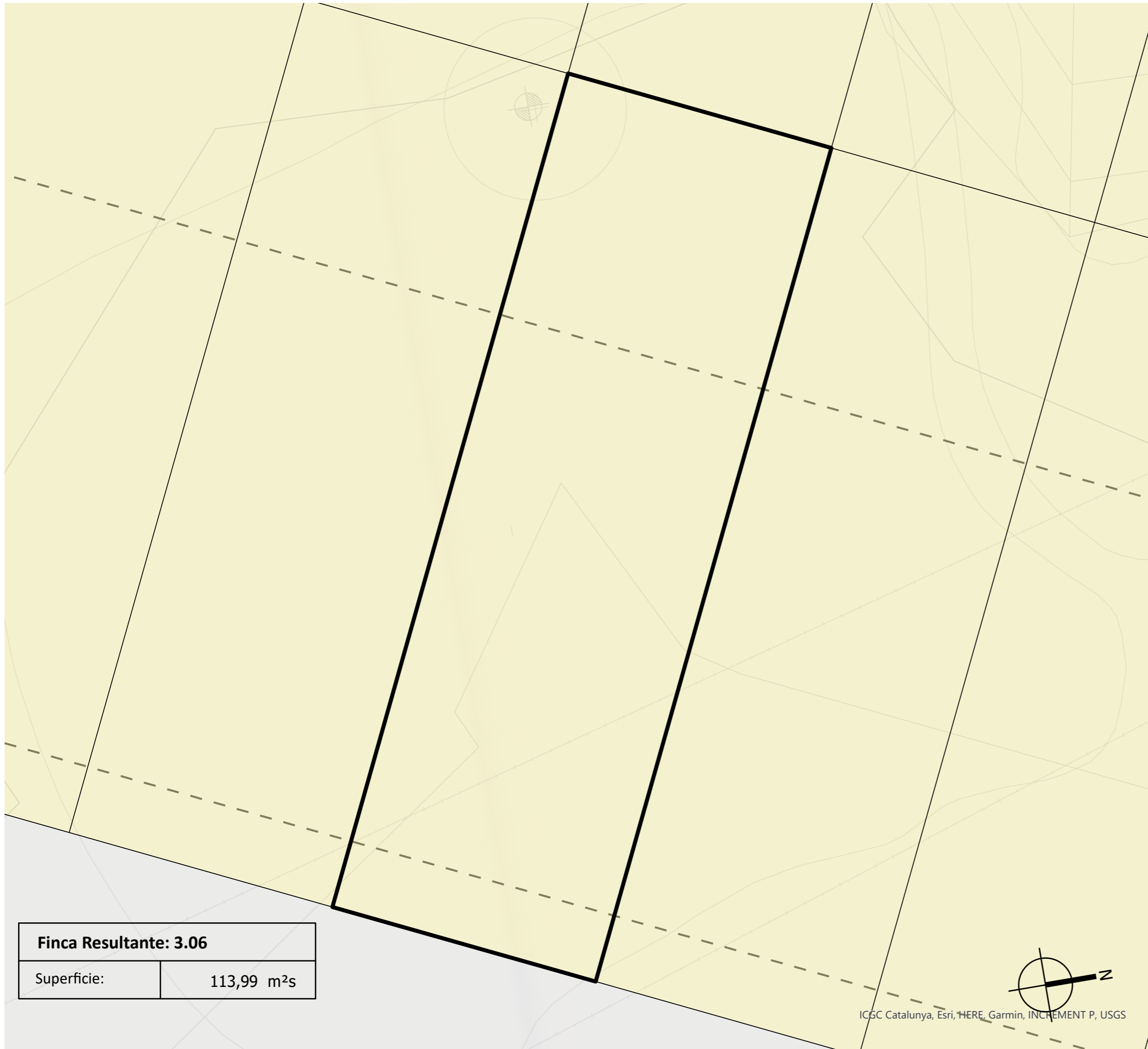
0 50 100 150 m

Título plano

Nº plano

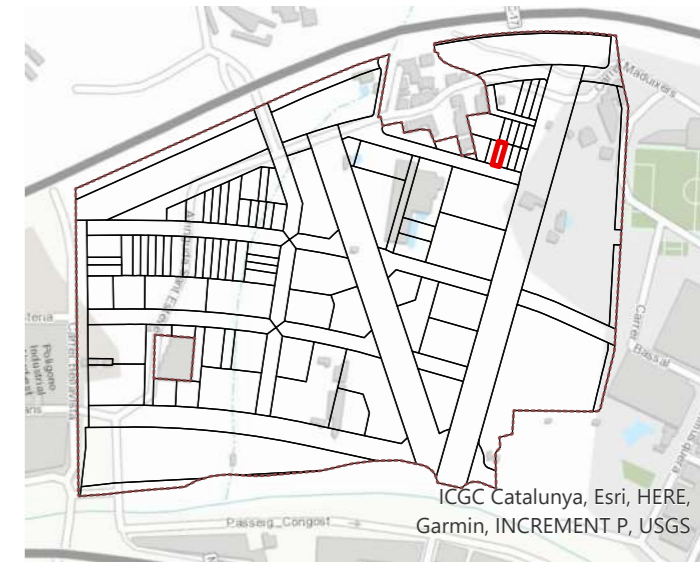
Finca resultante: **3.05**

**F51**



<b>Finca Resultante: 3.06</b>	
Superficie:	113,99 m <sup>2</sup> s

ICGC Catalunya, Esri, HERE, Garmin, INCREMENT P, USGS



## OPERACIÓN JURÍDICA COMPLEMENTARIA DE LA REPARCELACIÓN DEL SECTOR "LA DOMA"

DOCUMENTO PARA LA APROVACIÓN INICIAL

Emplazamiento

SECTOR B1 - LA DOMA  
LA GARRIGA (BARCELONA)

Fecha

Diciembre 2021

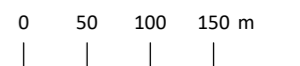
Promotor

Junta de compensación  
del Sector "La Doma".

Equipo redactor

**gammaarquitectura**

Escala



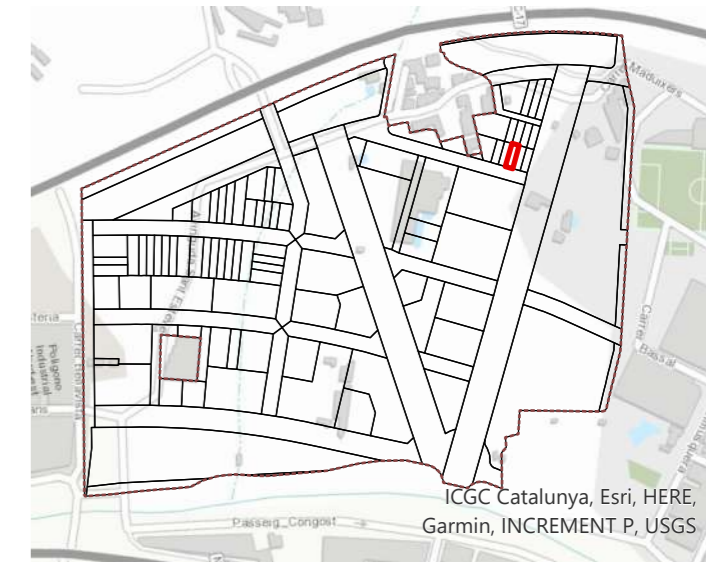
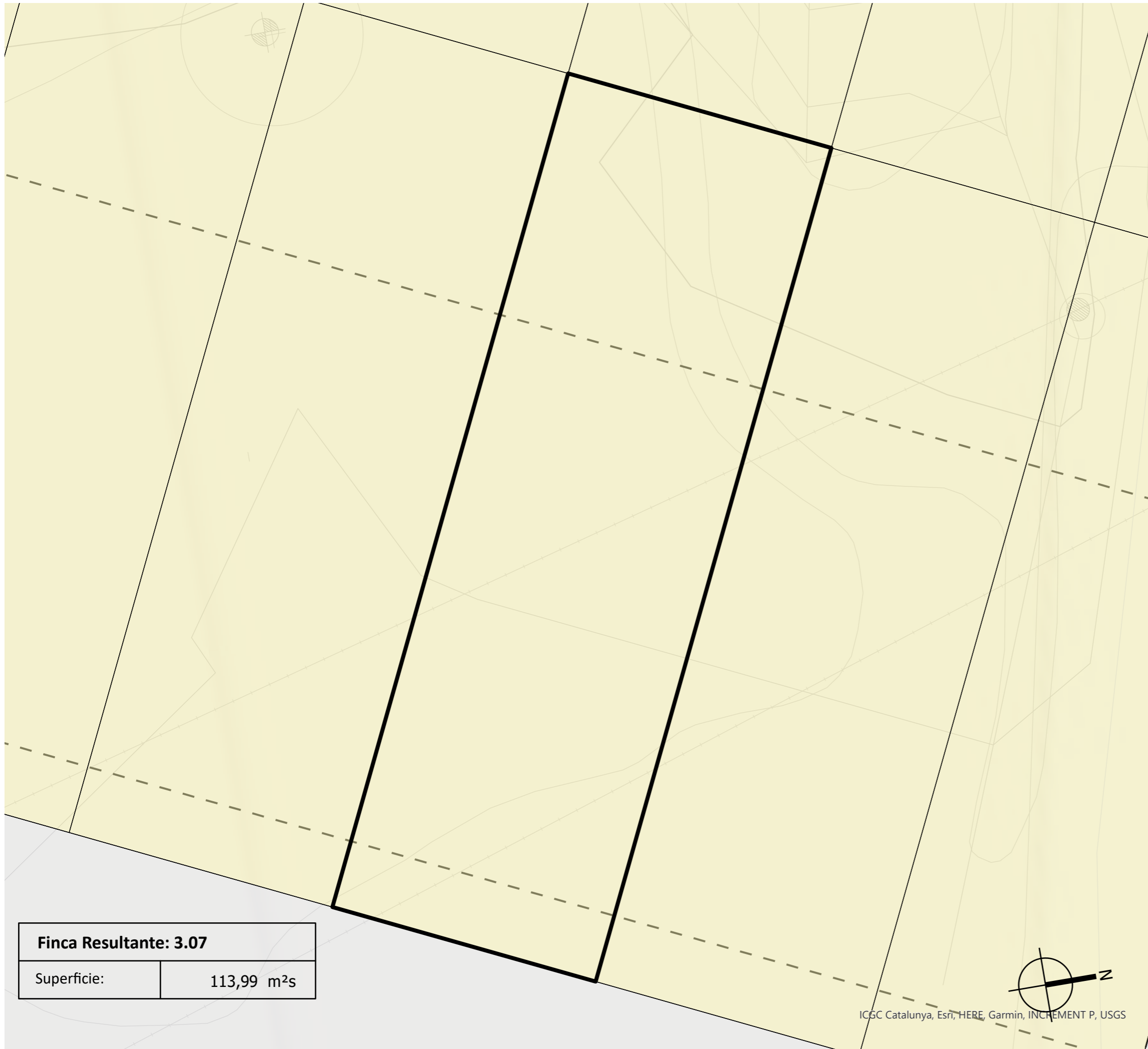
Título plano

Nº plano

Finca resultante: **3.06**

**F52**





## OPERACIÓN JURÍDICA COMPLEMENTARIA DE LA REPARCELACIÓN DEL SECTOR "LA DOMA"

DOCUMENTO PARA LA APROVACIÓN INICIAL

Emplazamiento

**SECTOR B1 - LA DOMA  
LA GARRIGA (BARCELONA)**

Fecha

Diciembre 2021


Promotor

Junta de compensación  
del Sector "La Doma".

Equipo redactor

**gammaarquitectura**

Escala



Título plano

Nº plano

Finca resultante: **3.07**

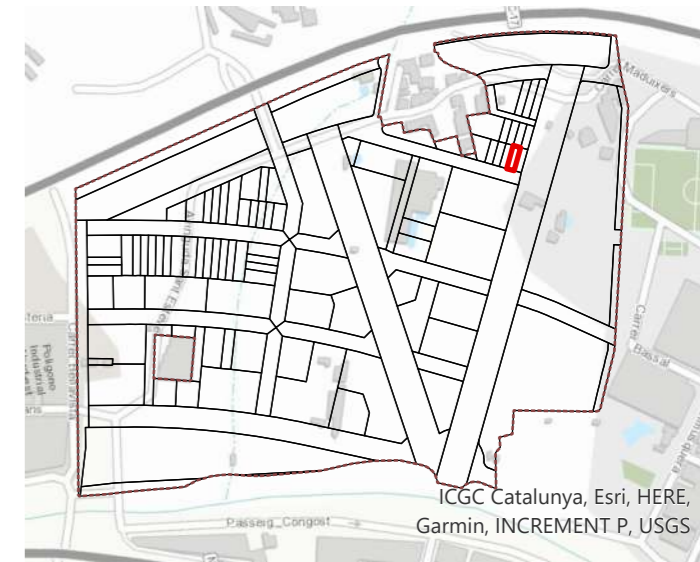
**F53**



<b>Finca Resultante: 3.08</b>	
Superficie:	114,00 m <sup>2</sup> s



ICGC Catalunya, Esri, HERE, Garmin, INCREMENT P, USGS



## OPERACIÓN JURÍDICA COMPLEMENTARIA DE LA REPARCELACIÓN DEL SECTOR "LA DOMA"

DOCUMENTO PARA LA APROVACIÓN INICIAL

Emplazamiento

SECTOR B1 - LA DOMA  
LA GARRIGA (BARCELONA)

Fecha

Diciembre 2021

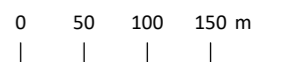
Promotor

Junta de compensación  
del Sector "La Doma".

Equipo redactor

**gammaarquitectura**

Escala



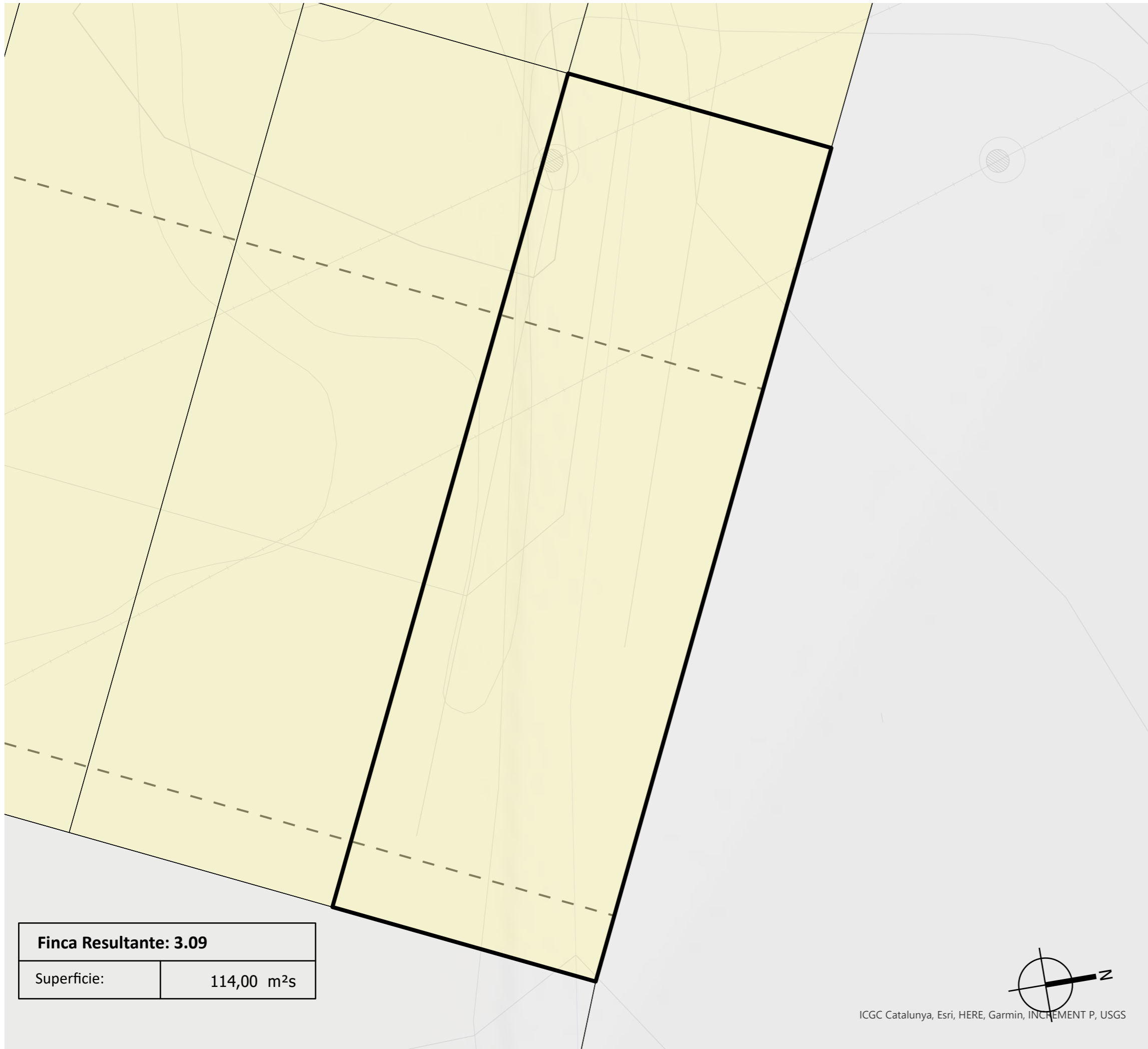
Título plano

Nº plano

Finca resultante: **3.08**

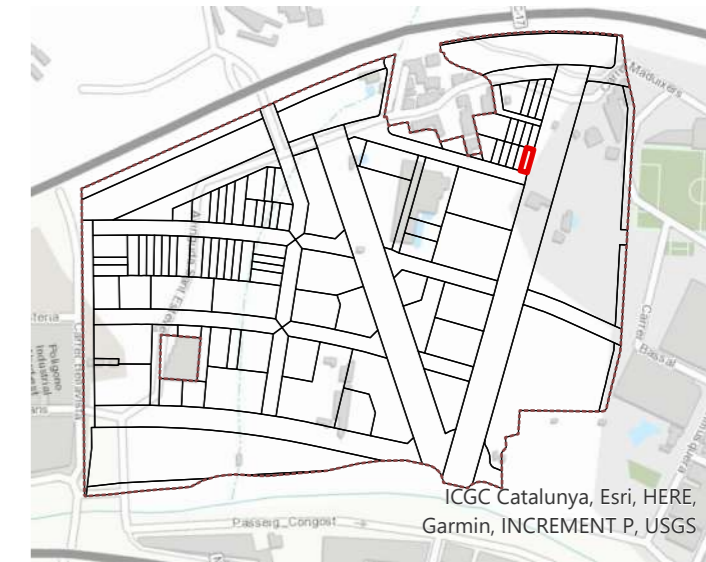
**F54**





<b>Finca Resultante: 3.09</b>	
Superficie:	114,00 m <sup>2</sup> s

ICGC Catalunya, Esri, HERE, Garmin, INCREMENT P, USGS



## OPERACIÓN JURÍDICA COMPLEMENTARIA DE LA REPARCELACIÓN DEL SECTOR "LA DOMA"

DOCUMENTO PARA LA APROVACIÓN INICIAL

Emplazamiento

SECTOR B1 - LA DOMA  
LA GARRIGA (BARCELONA)

Fecha

Diciembre 2021

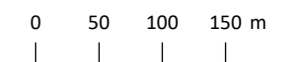
Promotor

Junta de compensación  
del Sector "La Doma".

Equipo redactor

**gammaarquitectura**

Escala

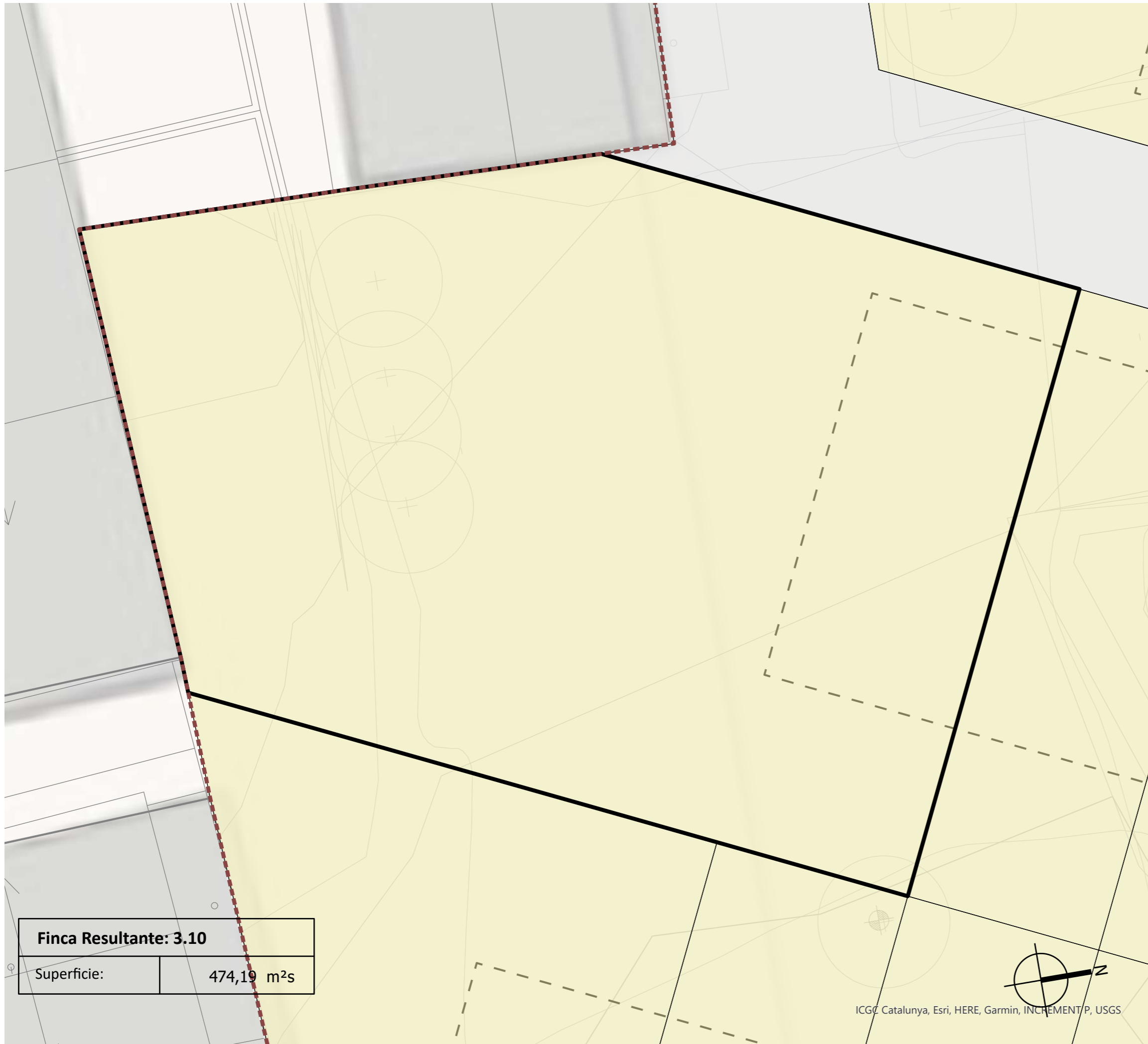


Título plano

Nº plano

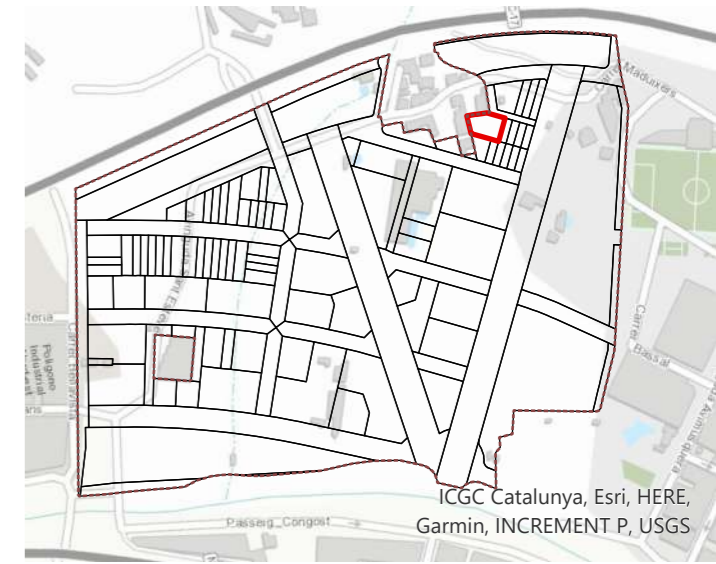
Finca resultante: **3.09**

**F55**



<b>Finca Resultante: 3.10</b>	
Superficie:	474,19 m <sup>2</sup> s

ICGC Catalunya, Esri, HERE, Garmin, INCREMENT P, USGS



## OPERACIÓN JURÍDICA COMPLEMENTARIA DE LA REPARCELACIÓN DEL SECTOR "LA DOMA"

DOCUMENTO PARA LA APROVACIÓN INICIAL

Emplazamiento

**SECTOR B1 - LA DOMA  
LA GARRIGA (BARCELONA)**

Fecha

Diciembre 2021

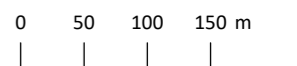
Promotor

Junta de compensación  
del Sector "La Doma".

Equipo redactor

**gammarquitectura**

Escala



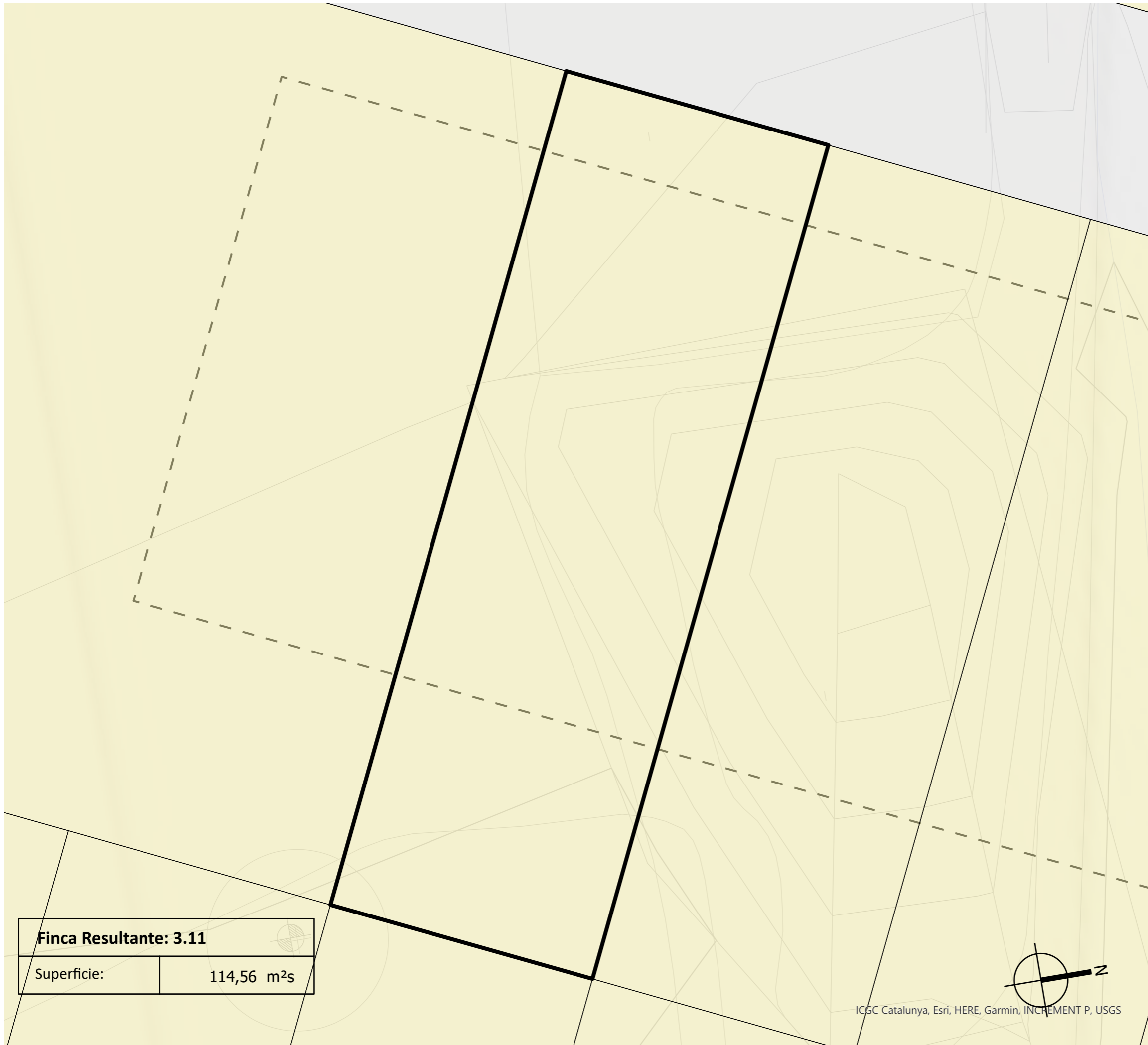
Título plano

Nº plano

Finca resultante: **3.10**

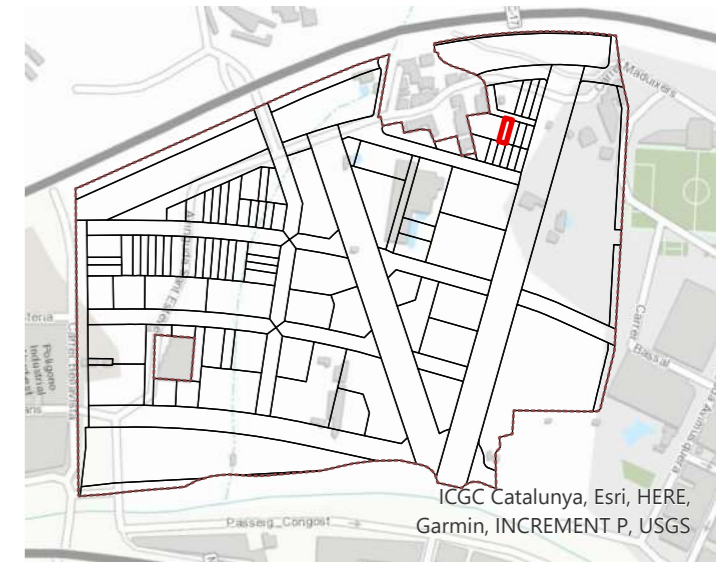
**F56**





<b>Finca Resultante: 3.11</b>	
Superficie:	114,56 m <sup>2</sup> s

ICGC Catalunya, Esri, HERE, Garmin, INCREMENT P, USGS



## OPERACIÓN JURÍDICA COMPLEMENTARIA DE LA REPARCELACIÓN DEL SECTOR "LA DOMA"

DOCUMENTO PARA LA APROVACIÓN INICIAL

Emplazamiento

SECTOR B1 - LA DOMA  
LA GARRIGA (BARCELONA)

Fecha

Diciembre 2021

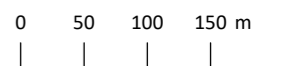
Promotor

Junta de compensación  
del Sector "La Doma".

Equipo redactor

**gammaarquitectura**

Escala

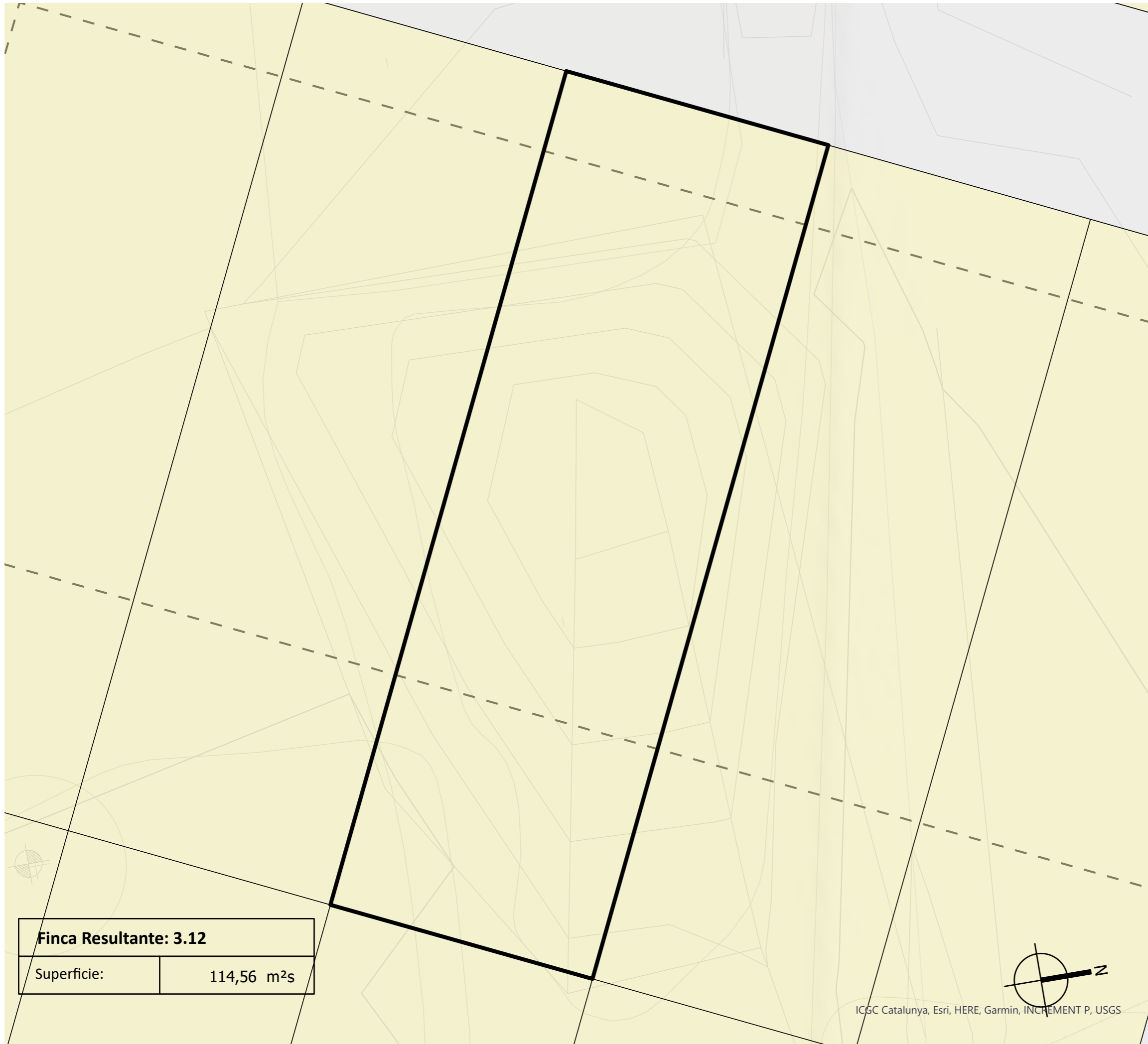


Título plano

Nº plano

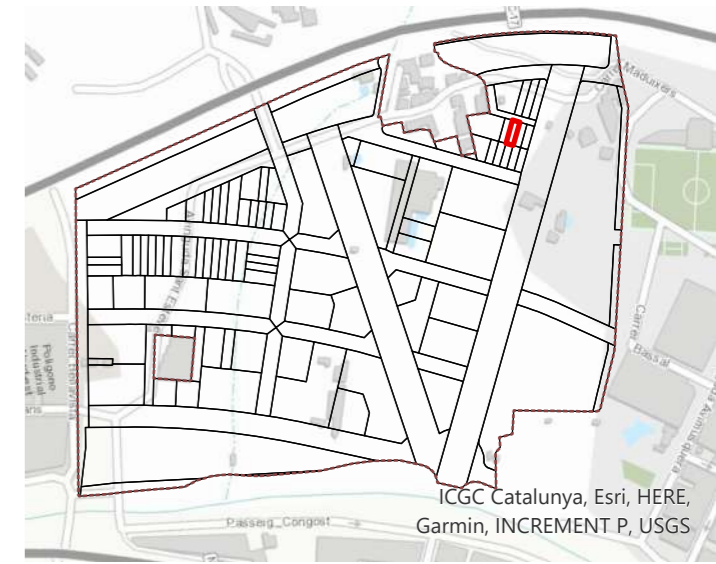
Finca resultante: **3.11**

**F57**



<b>Finca Resultante: 3.12</b>	
Superficie:	114,56 m <sup>2</sup> s

ICGC Catalunya, Esri, HERE, Garmin, INCREMENT P, USGS



## OPERACIÓN JURÍDICA COMPLEMENTARIA DE LA REPARCELACIÓN DEL SECTOR "LA DOMA"

DOCUMENTO PARA LA APROVACIÓN INICIAL

Emplazamiento

SECTOR B1 - LA DOMA  
LA GARRIGA (BARCELONA)

Fecha

Diciembre 2021


Promotor

Junta de compensación  
del Sector "La Doma".

Equipo redactor

**gammaarquitectura**

Escala



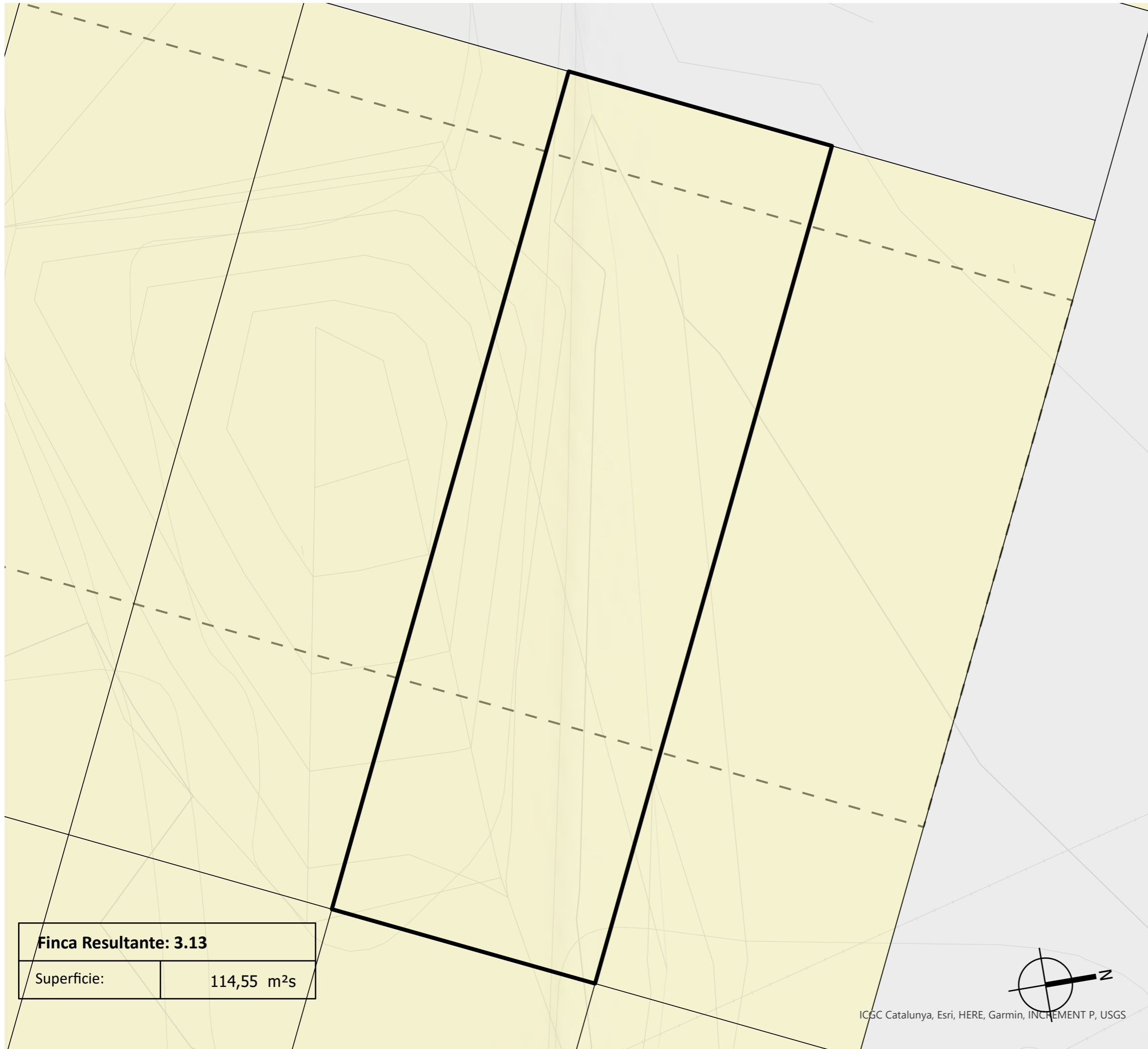
Título plano

Nº plano

Finca resultante: **3.12**

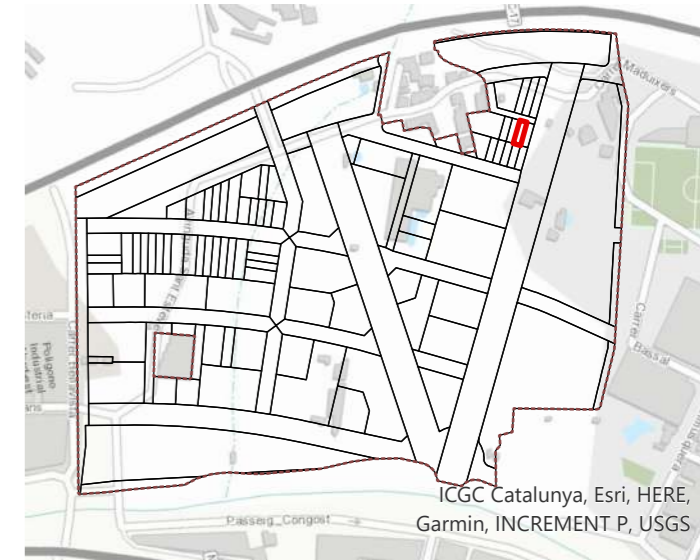
**F58**





<b>Finca Resultante: 3.13</b>	
Superficie:	114,55 m <sup>2</sup> s

ICGC Catalunya, Esri, HERE, Garmin, INCREMENT P, USGS



## OPERACIÓN JURÍDICA COMPLEMENTARIA DE LA REPARCELACIÓN DEL SECTOR "LA DOMA"

DOCUMENTO PARA LA APROVACIÓN INICIAL

Emplazamiento

SECTOR B1 - LA DOMA  
LA GARRIGA (BARCELONA)

Fecha

Diciembre 2021

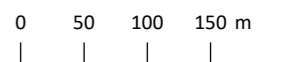
Promotor

Junta de compensación  
del Sector "La Doma".

Equipo redactor

**gammaarquitectura**

Escala

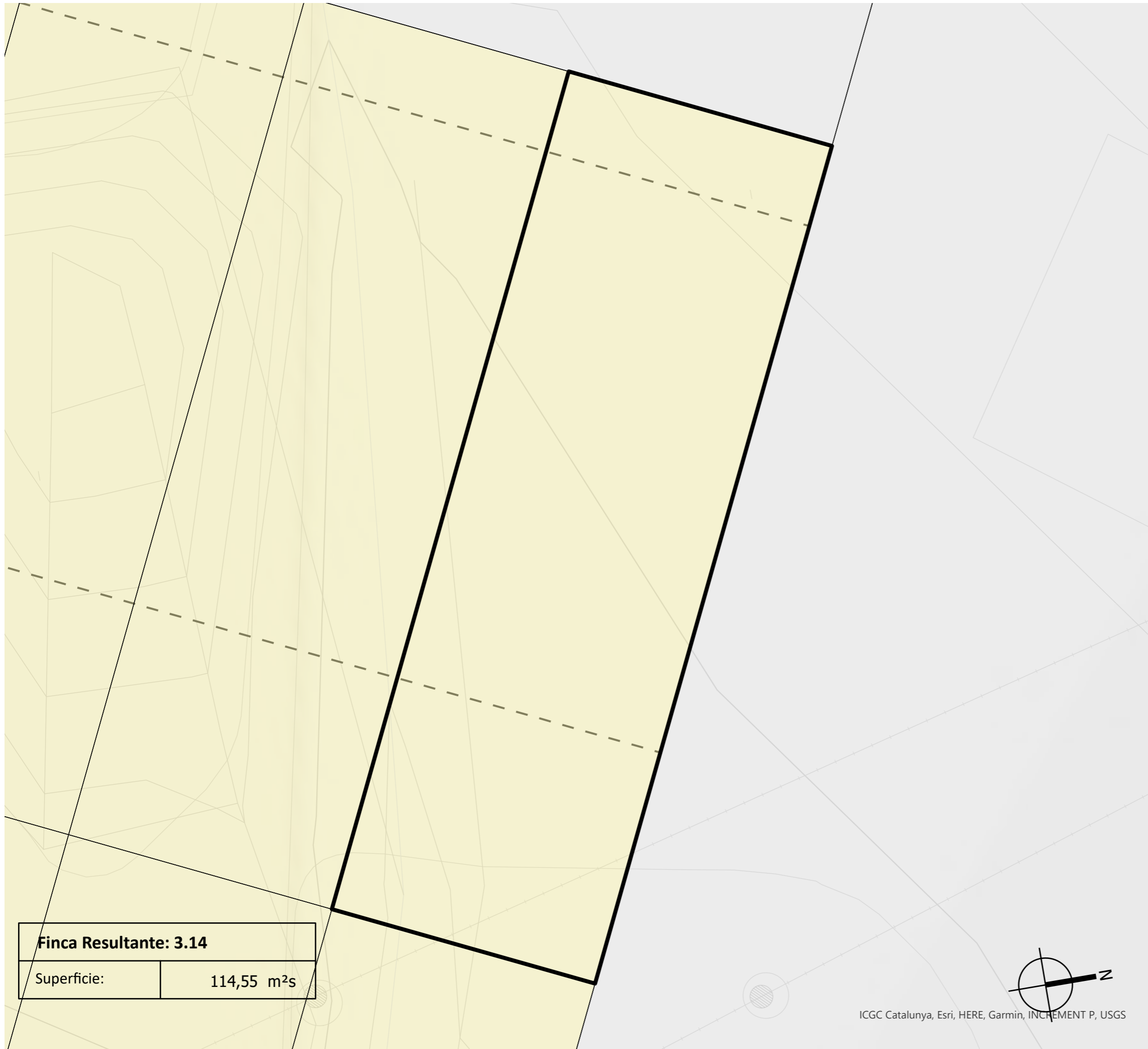


Título plano

Nº plano

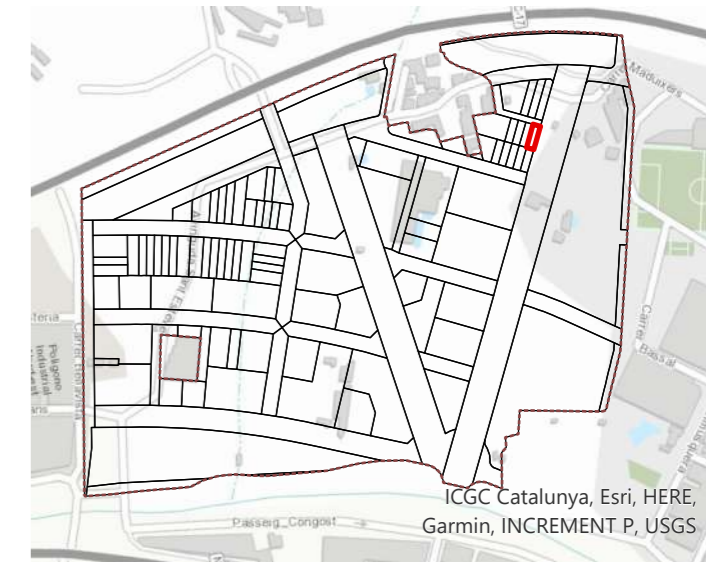
Finca resultante: **3.13**

**F59**



<b>Finca Resultante: 3.14</b>	
Superficie:	114,55 m <sup>2</sup> s

ICGC Catalunya, Esri, HERE, Garmin, INCREMENT P, USGS



## OPERACIÓN JURÍDICA COMPLEMENTARIA DE LA REPARCELACIÓN DEL SECTOR "LA DOMA"

DOCUMENTO PARA LA APROVACIÓN INICIAL

Emplazamiento

SECTOR B1 - LA DOMA  
LA GARRIGA (BARCELONA)

Fecha

Diciembre 2021

Promotor

Junta de compensación  
del Sector "La Doma".

Equipo redactor

**gammaarquitectura**

Escala

0 50 100 150 m

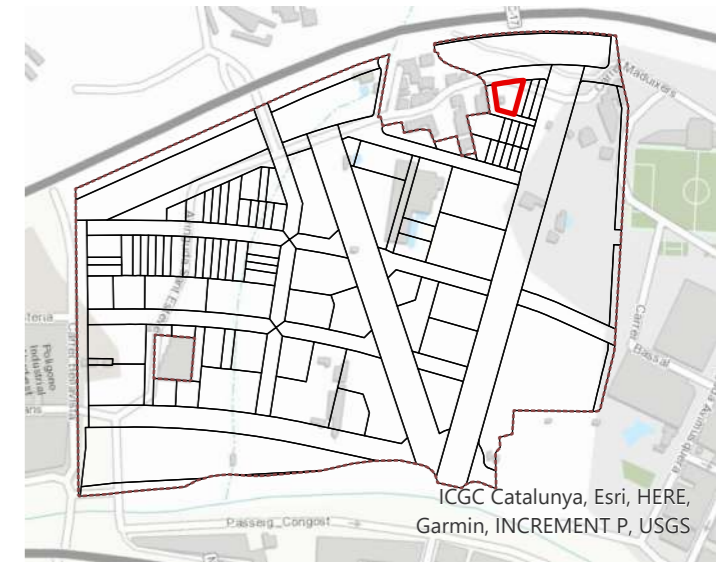
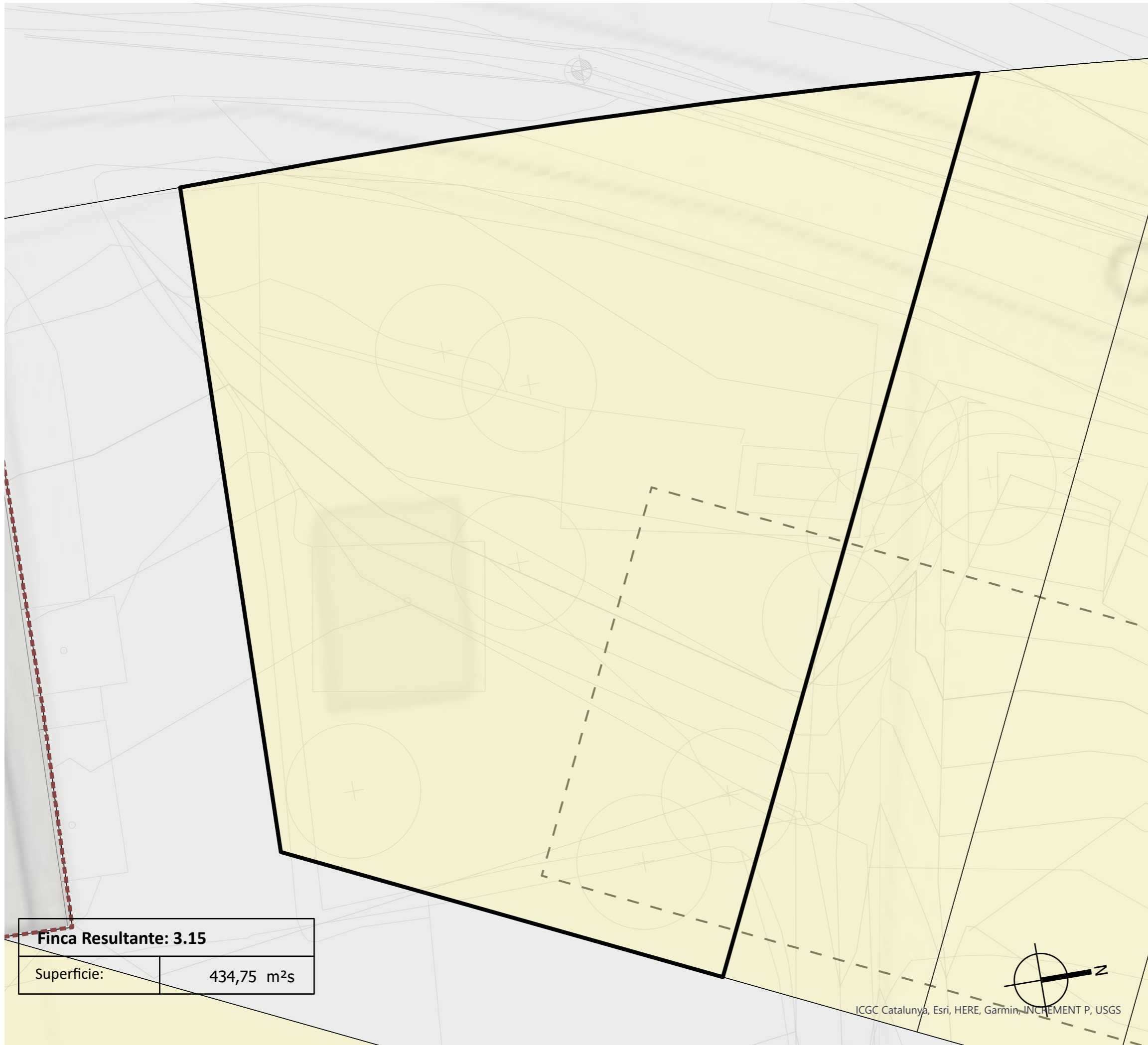
Título plano

Nº plano

Finca resultante: **3.14**

**F60**





## OPERACIÓN JURÍDICA COMPLEMENTARIA DE LA REPARCELACIÓN DEL SECTOR "LA DOMA"

DOCUMENTO PARA LA APROVACIÓN INICIAL

Emplazamiento

SECTOR B1 - LA DOMA  
LA GARRIGA (BARCELONA)

Fecha

Diciembre 2021

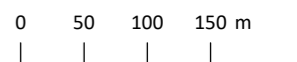
Promotor

Junta de compensación  
del Sector "La Doma".

Equipo redactor

**gammaarquitectura**

Escala

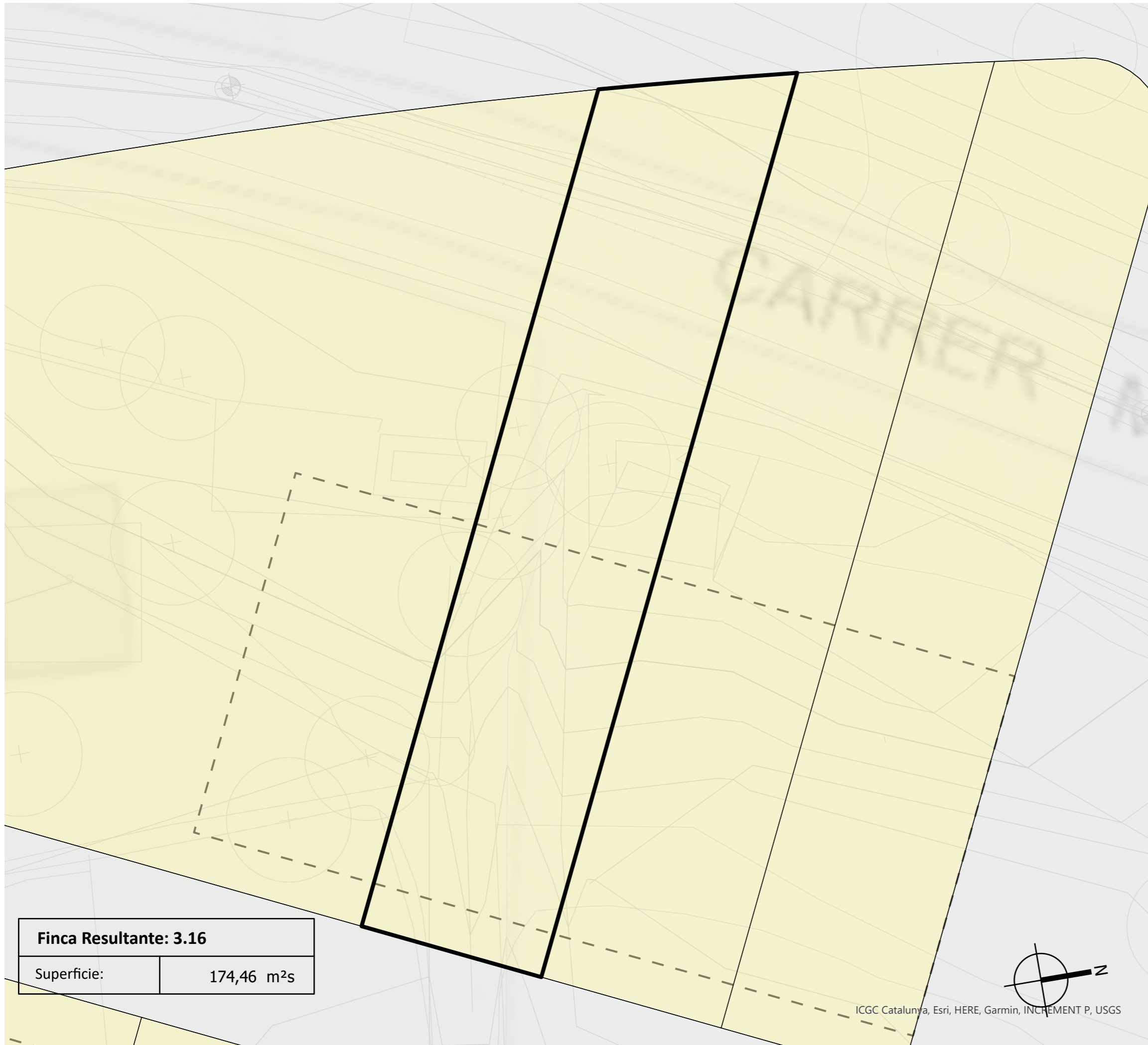


Título plano

Nº plano

Finca resultante: **3.15**

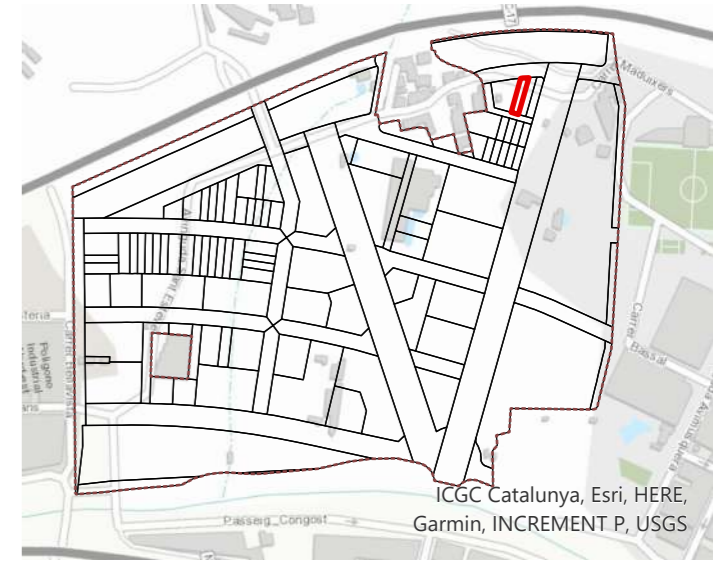
**F61**



<b>Finca Resultante: 3.16</b>	
Superficie:	174,46 m <sup>2</sup> s



ICGC Catalunya, Esri, HERE, Garmin, INCREMENT P, USGS



## OPERACIÓN JURÍDICA COMPLEMENTARIA DE LA REPARCELACIÓN DEL SECTOR "LA DOMA"

DOCUMENTO PARA LA APROVACIÓN INICIAL

Emplazamiento

**SECTOR B1 - LA DOMA  
LA GARRIGA (BARCELONA)**

Fecha

Diciembre 2021


Promotor

Junta de compensación  
del Sector "La Doma".

Equipo redactor

**gammaarquitectura**

Escala



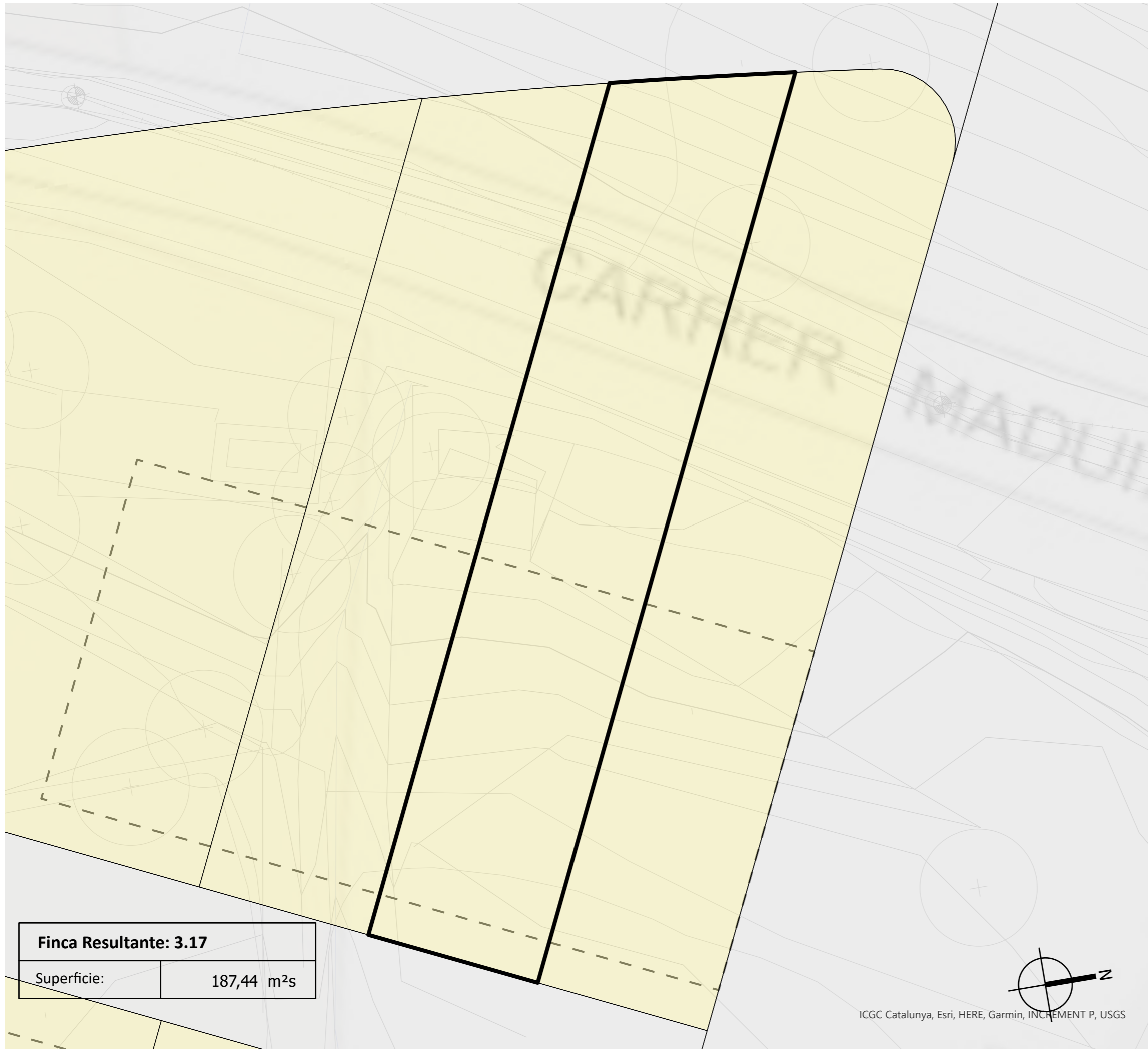
Título plano

Nº plano

Finca resultante: **3.16**

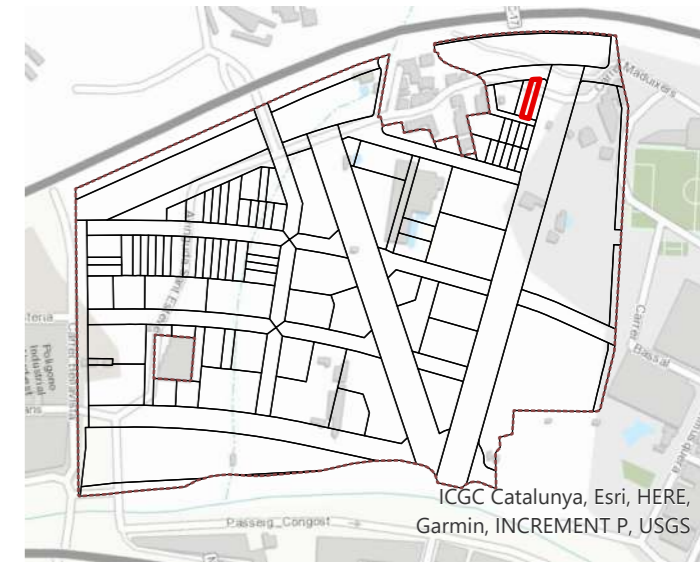
**F62**





<b>Finca Resultante: 3.17</b>	
Superficie:	187,44 m <sup>2</sup> s

ICGC Catalunya, Esri, HERE, Garmin, INCREMENT P, USGS



## OPERACIÓN JURÍDICA COMPLEMENTARIA DE LA REPARCELACIÓN DEL SECTOR "LA DOMA"

DOCUMENTO PARA LA APROVACIÓN INICIAL

Emplazamiento

SECTOR B1 - LA DOMA  
LA GARRIGA (BARCELONA)

Fecha

Diciembre 2021

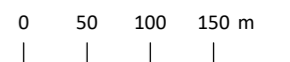
Promotor

Junta de compensación  
del Sector "La Doma".

Equipo redactor

**gammaarquitectura**

Escala

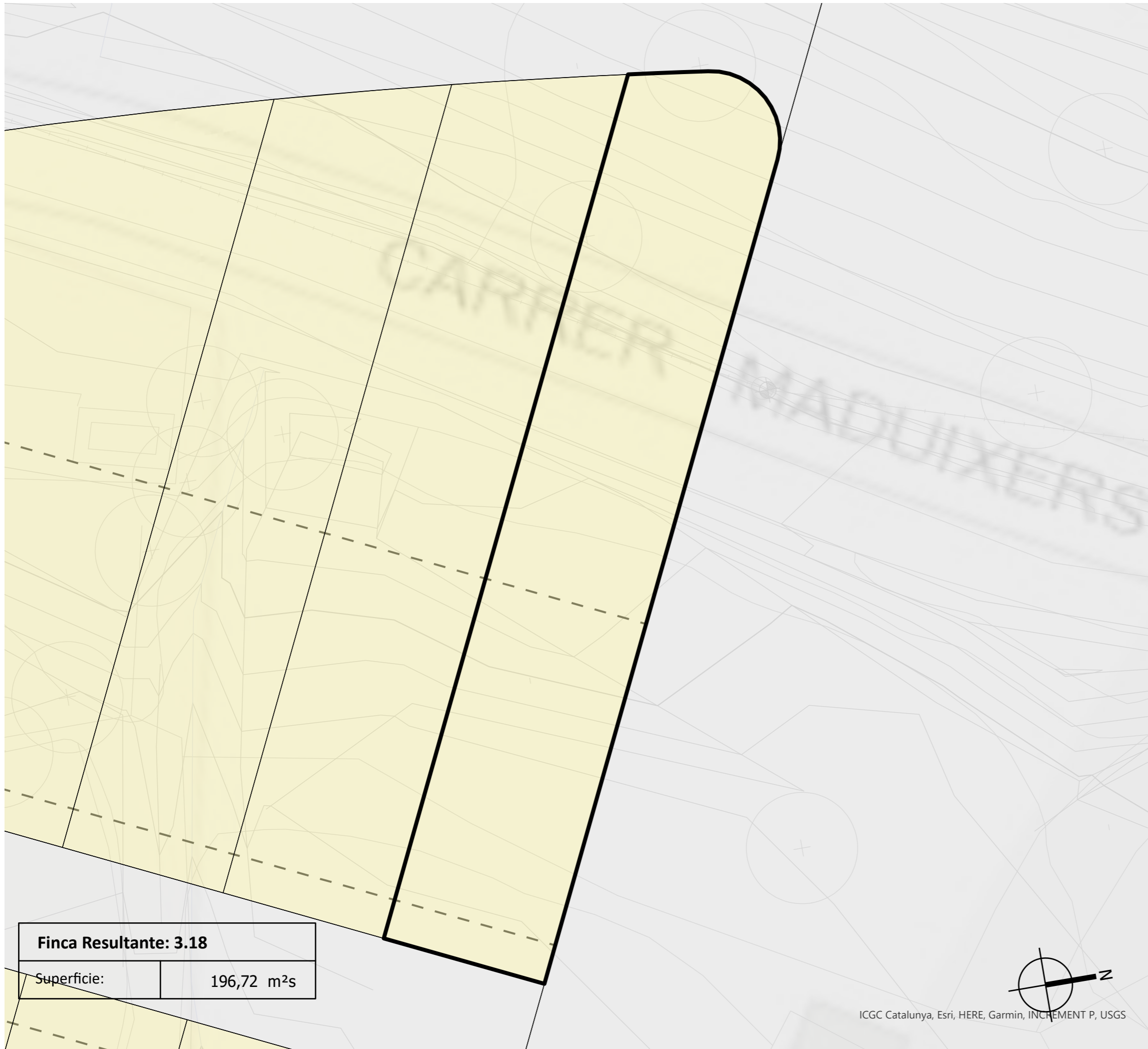


Título plano

Nº plano

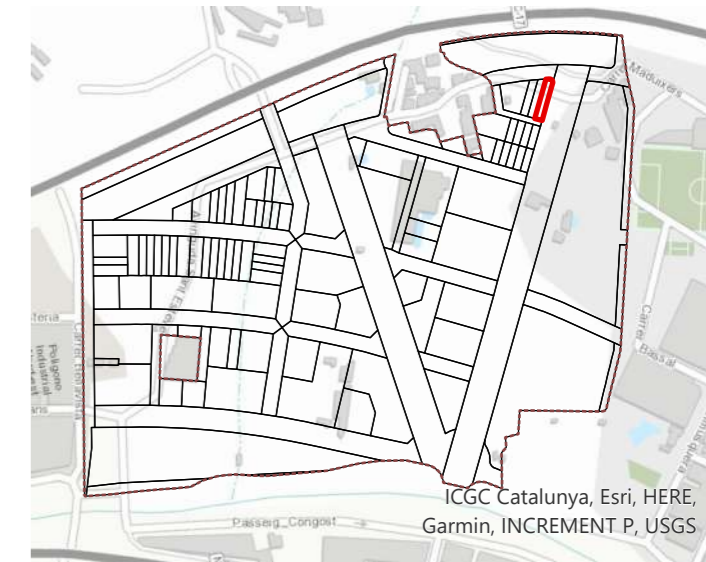
Finca resultante: **3.17**

**F63**



<b>Finca Resultante: 3.18</b>	
Superficie:	196,72 m <sup>2</sup> s

ICGC Catalunya, Esri, HERE, Garmin, INCREMENT P, USGS



## OPERACIÓN JURÍDICA COMPLEMENTARIA DE LA REPARCELACIÓN DEL SECTOR "LA DOMA"

DOCUMENTO PARA LA APROVACIÓN INICIAL

Emplazamiento

SECTOR B1 - LA DOMA  
LA GARRIGA (BARCELONA)

Fecha

Diciembre 2021


Promotor

Junta de compensación  
del Sector "La Doma".

Equipo redactor

**gammaarquitectura**

Escala



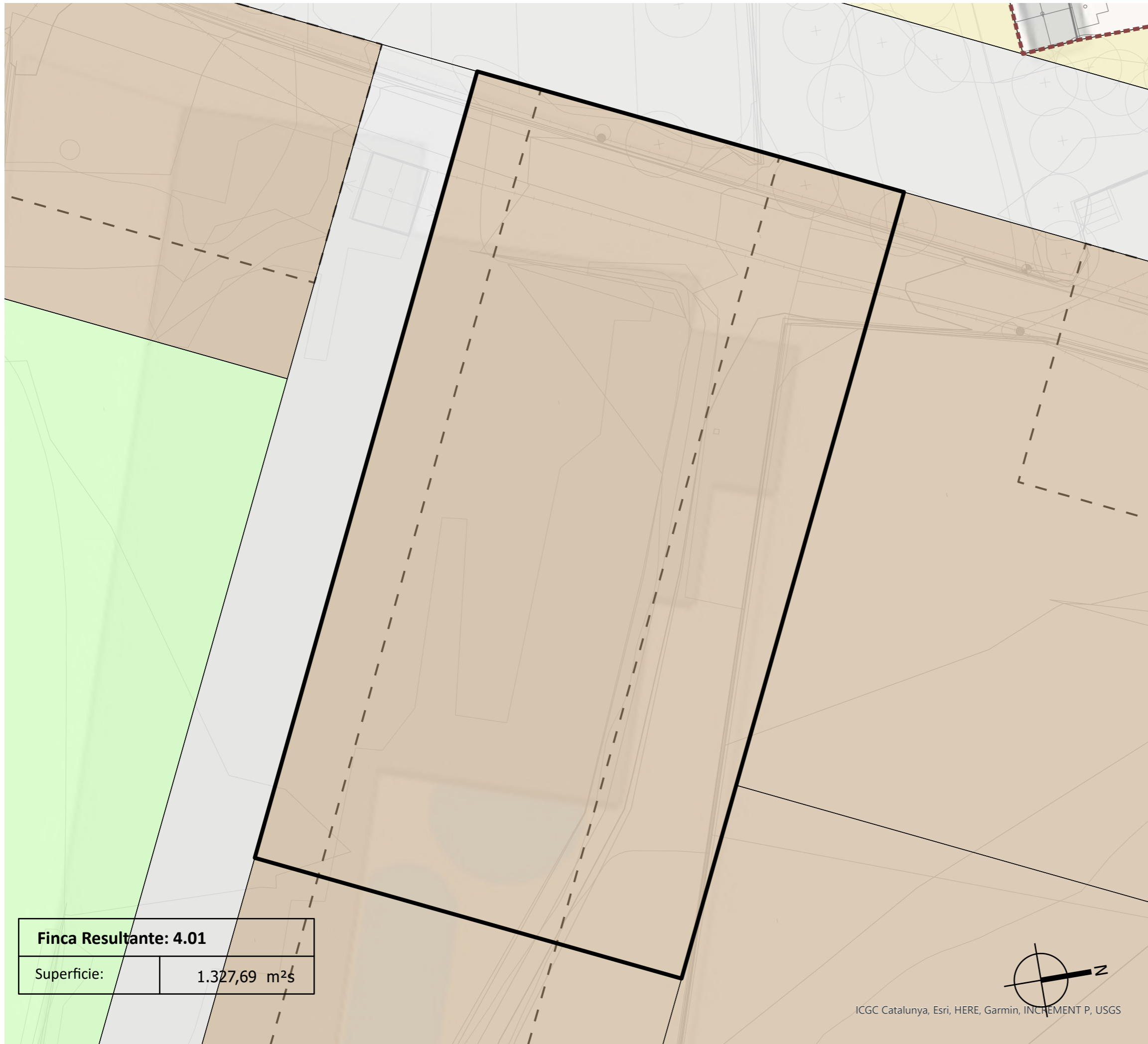
Título plano

Nº plano

Finca resultante: **3.18**

**F64**

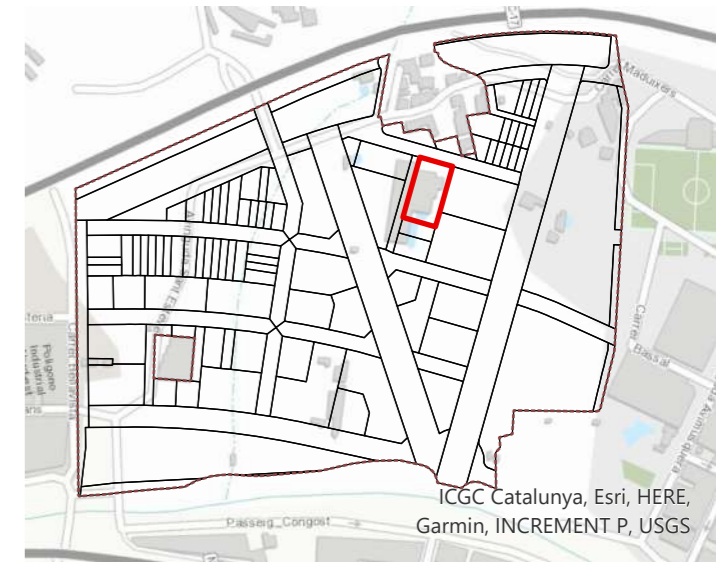




<b>Finca Resultante: 4.01</b>	
Superficie:	1.327,69 m <sup>2</sup> s



ICGC Catalunya, Esri, HERE, Garmin, INCREMENT P, USGS



## OPERACIÓN JURÍDICA COMPLEMENTARIA DE LA REPARCELACIÓN DEL SECTOR "LA DOMA"

DOCUMENTO PARA LA APROVACIÓN INICIAL

Emplazamiento

**SECTOR B1 - LA DOMA  
LA GARRIGA (BARCELONA)**

Fecha

Diciembre 2021


Promotor

Junta de compensación  
del Sector "La Doma".

Equipo redactor

**gammaarquitectura**

Escala

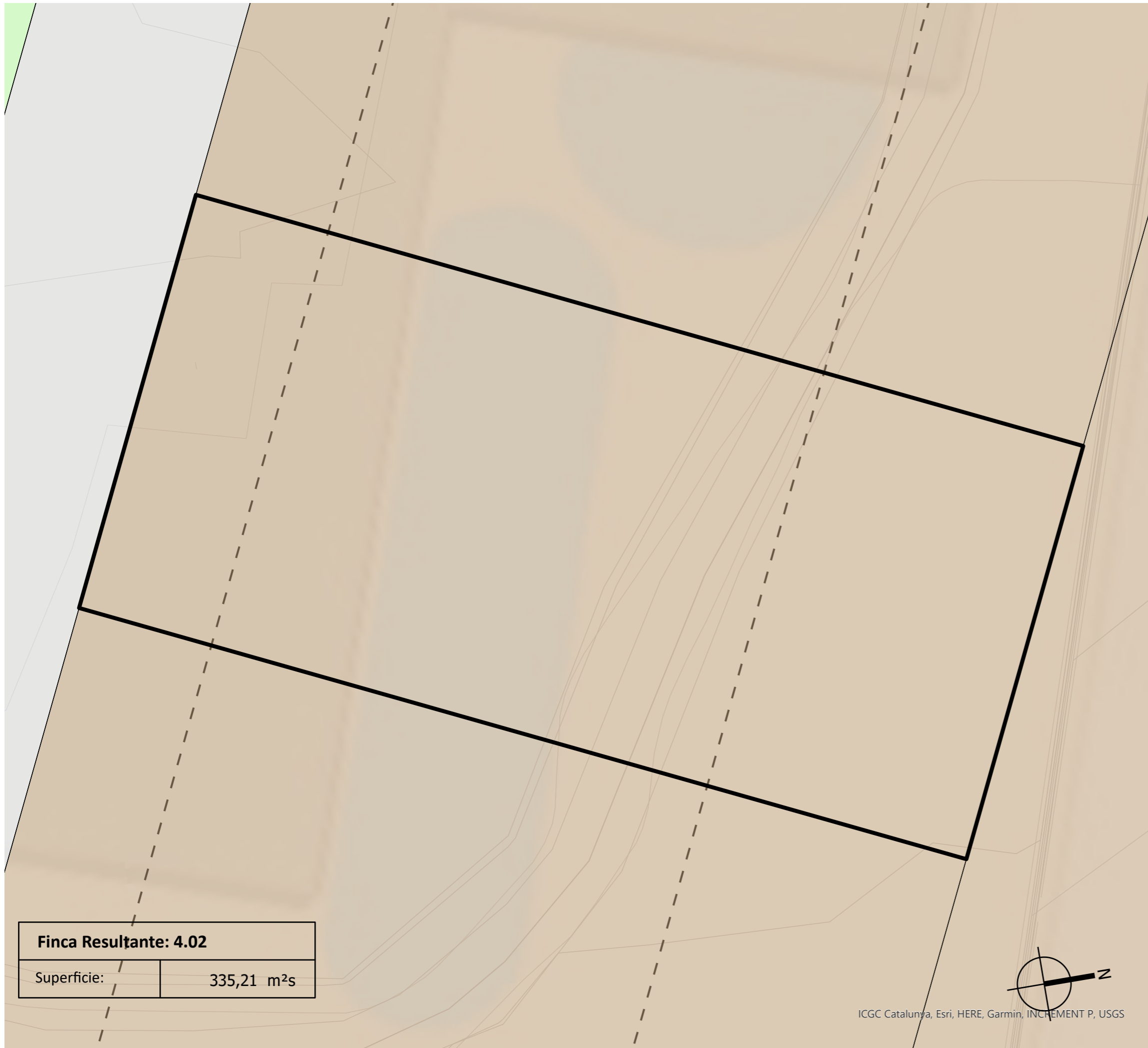


Título plano

Nº plano

Finca resultante: **4.01**

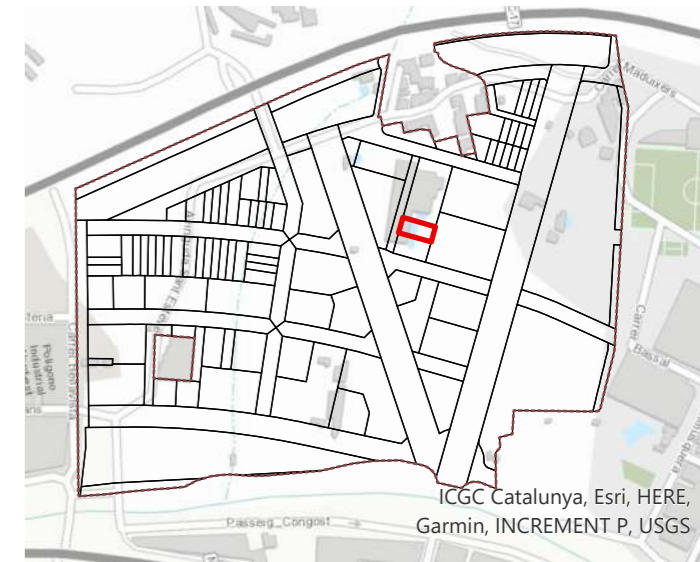
**F65**



<b>Finca Resultante: 4.02</b>	
Superficie:	335,21 m <sup>2</sup> s



ICGC Catalunya, Esri, HERE, Garmin, INCREMENT P, USGS



## OPERACIÓN JURÍDICA COMPLEMENTARIA DE LA REPARCELACIÓN DEL SECTOR "LA DOMA"

DOCUMENTO PARA LA APROVACIÓN INICIAL

Emplazamiento

**SECTOR B1 - LA DOMA  
LA GARRIGA (BARCELONA)**

Fecha

Diciembre 2021


Promotor

Junta de compensación  
del Sector "La Doma".

Equipo redactor

**gammaarquitectura**

Escala



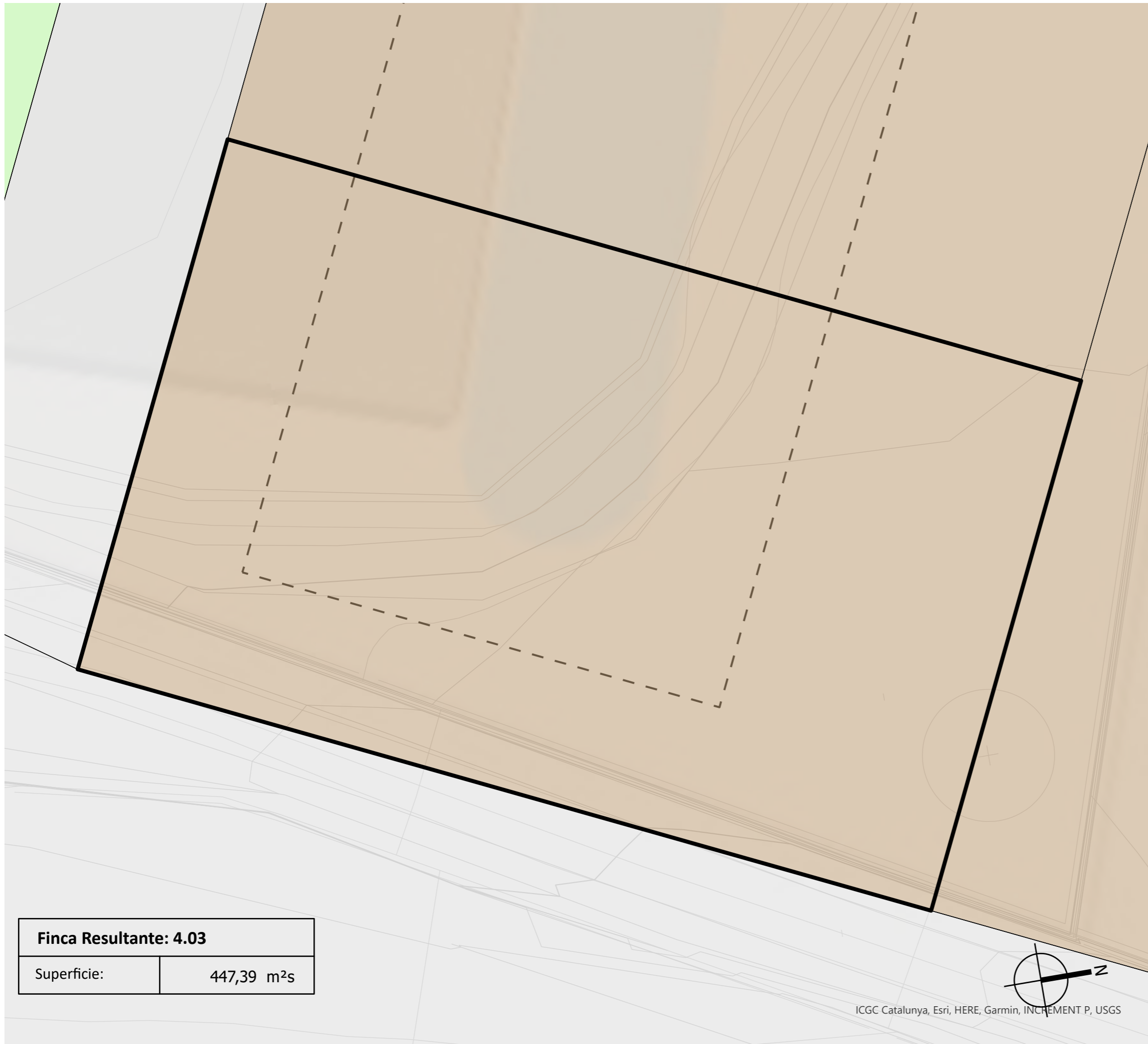
Título plano

Nº plano

Finca resultante: **4.02**

**F66**

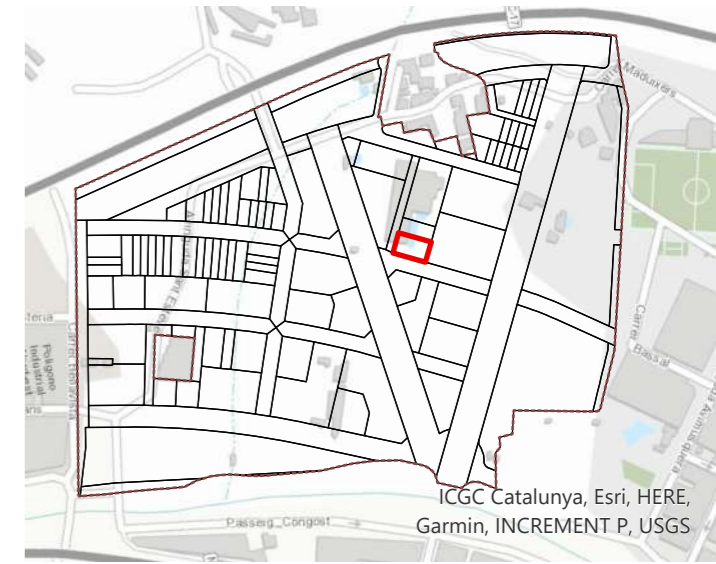




<b>Finca Resultante: 4.03</b>	
Superficie:	447,39 m <sup>2</sup> s



ICGC Catalunya, Esri, HERE, Garmin, INCREMENT P, USGS



## OPERACIÓN JURÍDICA COMPLEMENTARIA DE LA REPARCELACIÓN DEL SECTOR "LA DOMA"

DOCUMENTO PARA LA APROVACIÓN INICIAL

Emplazamiento

**SECTOR B1 - LA DOMA  
LA GARRIGA (BARCELONA)**

Fecha

Diciembre 2021


Promotor

Junta de compensación  
del Sector "La Doma".

Equipo redactor

**gammaarquitectura**

Escala

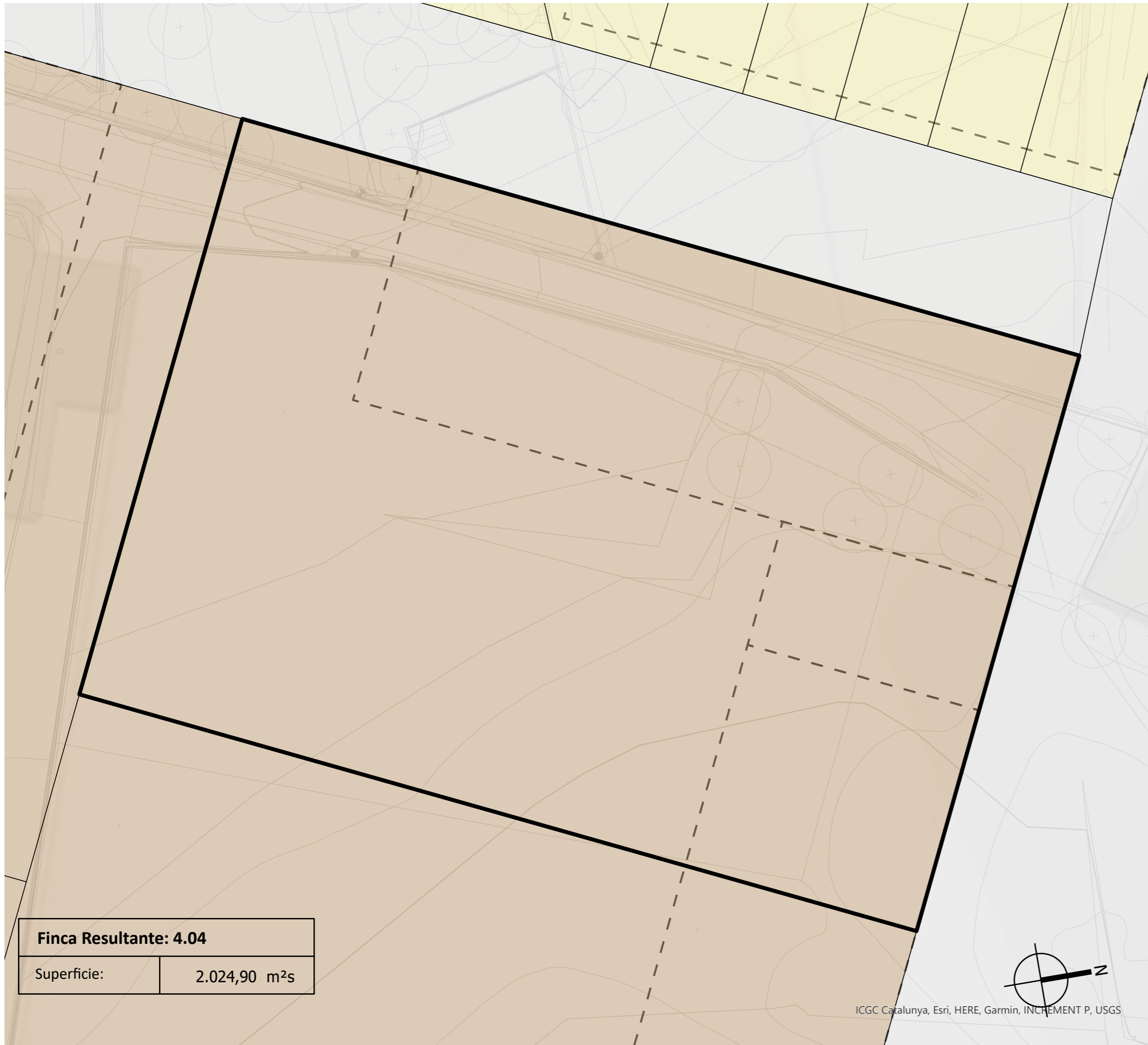


Título plano

Nº plano

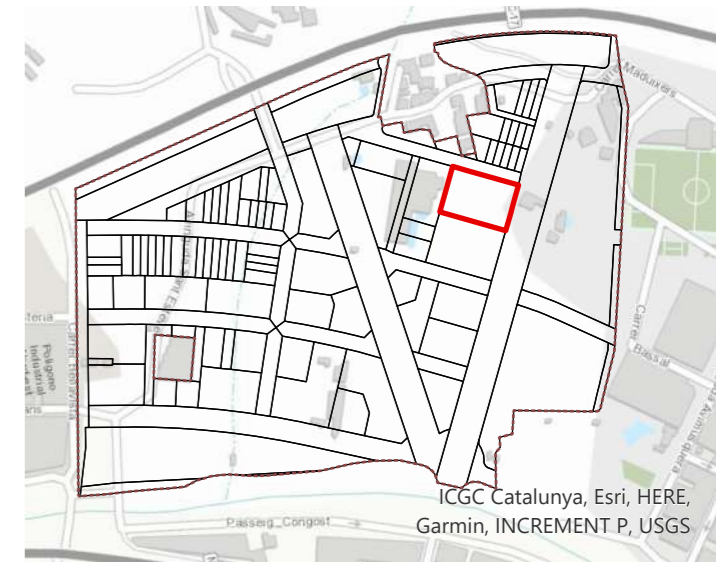
Finca resultante: **4.03**

**F67**



<b>Finca Resultante: 4.04</b>	
Superficie:	2.024,90 m <sup>2</sup> s

ICGC Catalunya, Esri, HERE, Garmin, INCREMENT P, USGS



## OPERACIÓN JURÍDICA COMPLEMENTARIA DE LA REPARCELACIÓN DEL SECTOR "LA DOMA"

DOCUMENTO PARA LA APROVACIÓN INICIAL

Emplazamiento

SECTOR B1 - LA DOMA  
LA GARRIGA (BARCELONA)

Fecha

Diciembre 2021

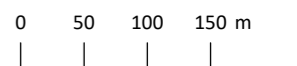
Promotor

Junta de compensación  
del Sector "La Doma".

Equipo redactor

**gammaarquitectura**

Escala



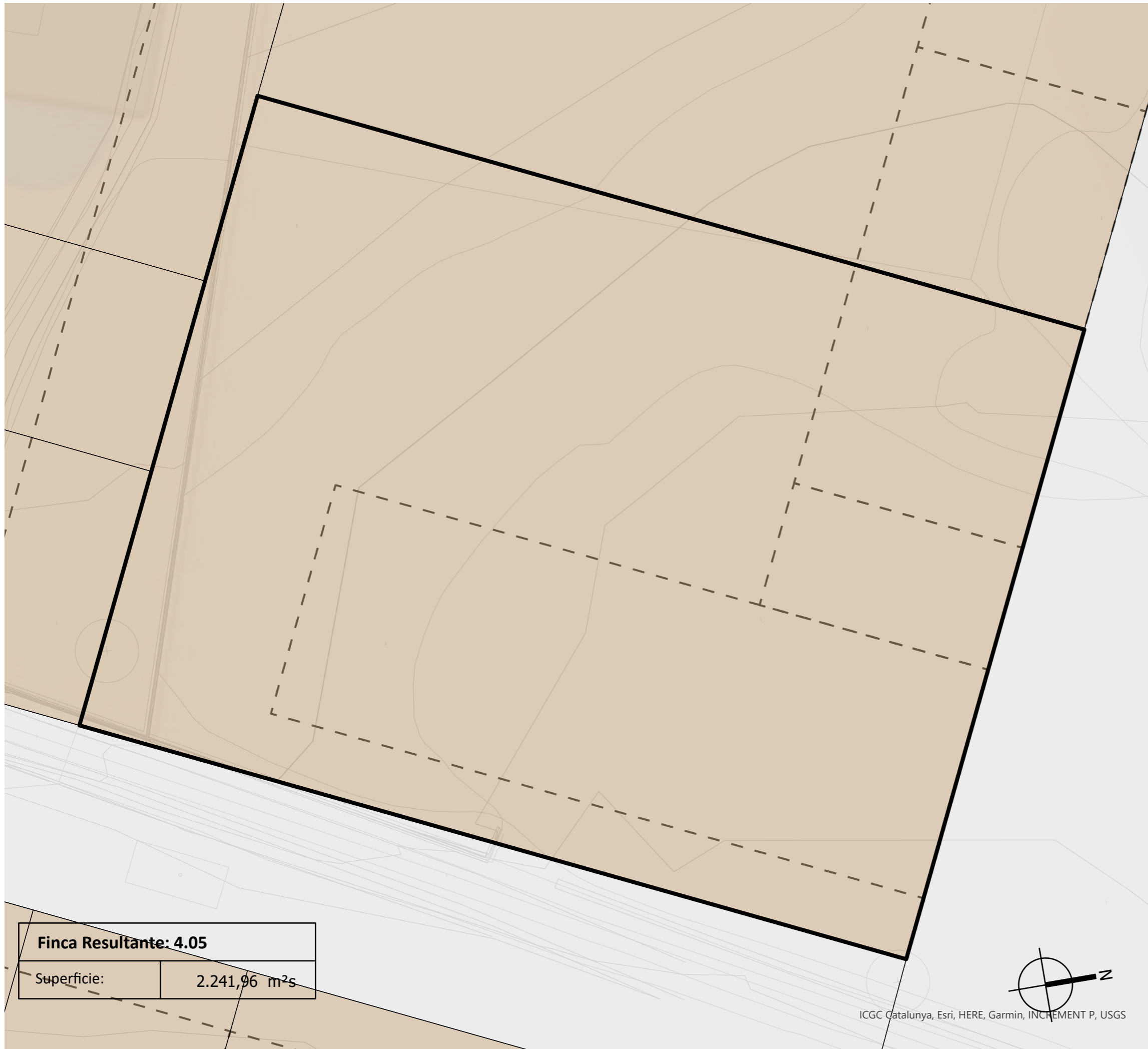
Título plano

Nº plano

Finca resultante: **4.04**

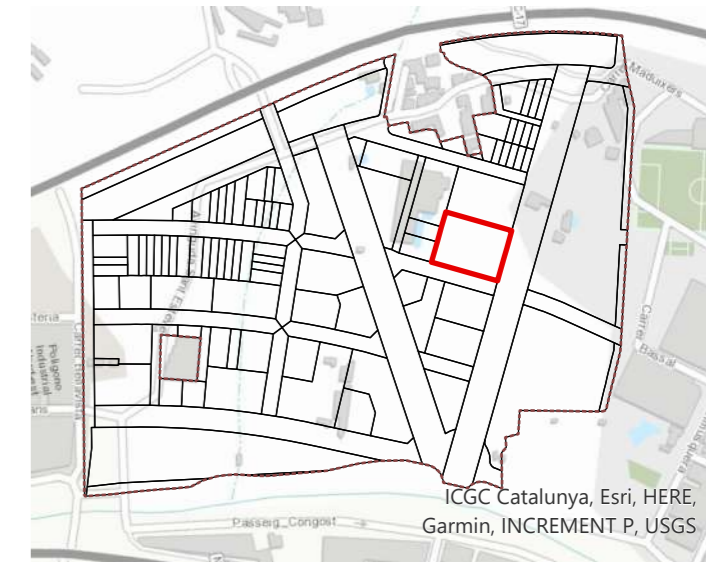
**F68**





<b>Finca Resultante: 4.05</b>	
Superficie:	2.241,96 m <sup>2</sup> s

ICGC Catalunya, Esri, HERE, Garmin, INCREMENT P, USGS



## OPERACIÓN JURÍDICA COMPLEMENTARIA DE LA REPARCELACIÓN DEL SECTOR "LA DOMA"

DOCUMENTO PARA LA APROVACIÓN INICIAL

Emplazamiento

SECTOR B1 - LA DOMA  
LA GARRIGA (BARCELONA)

Fecha

Diciembre 2021

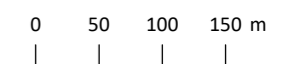
Promotor

Junta de compensación  
del Sector "La Doma".

Equipo redactor

**gammaarquitectura**

Escala

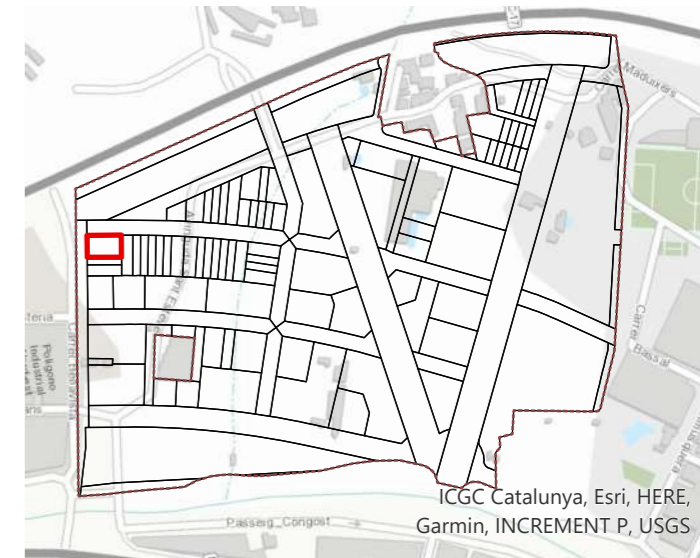


Título plano

Nº plano

Finca resultante: **4.05**

**F69**



# OPERACIÓN JURÍDICA COMPLEMENTARIA DE LA REPARCELACIÓN DEL SECTOR "LA DOMA"

DOCUMENTO PARA LA APROVACIÓN INICIAL

Emplazamiento

SECTOR B1 - LA DOMA  
LA GARRIGA (BARCELONA)

Fecha

Diciembre 2021

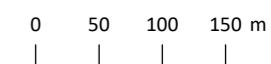
Promotor

Junta de compensación  
del Sector "La Doma".

Equipo redactor

**gammaarquitectura**

Escala

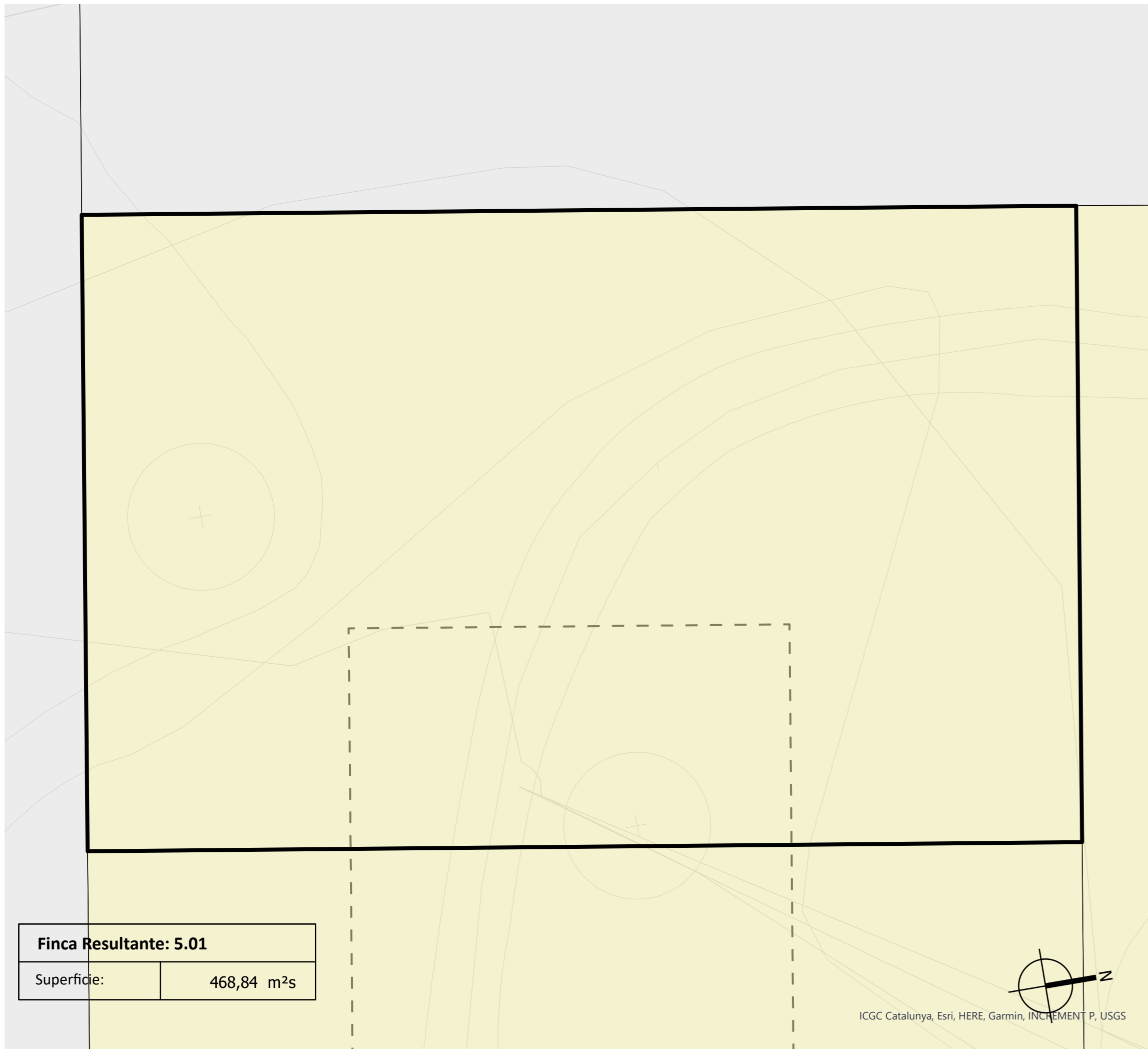


Título plano

Nº plano

Finca resultante: **5.01**

**F70**

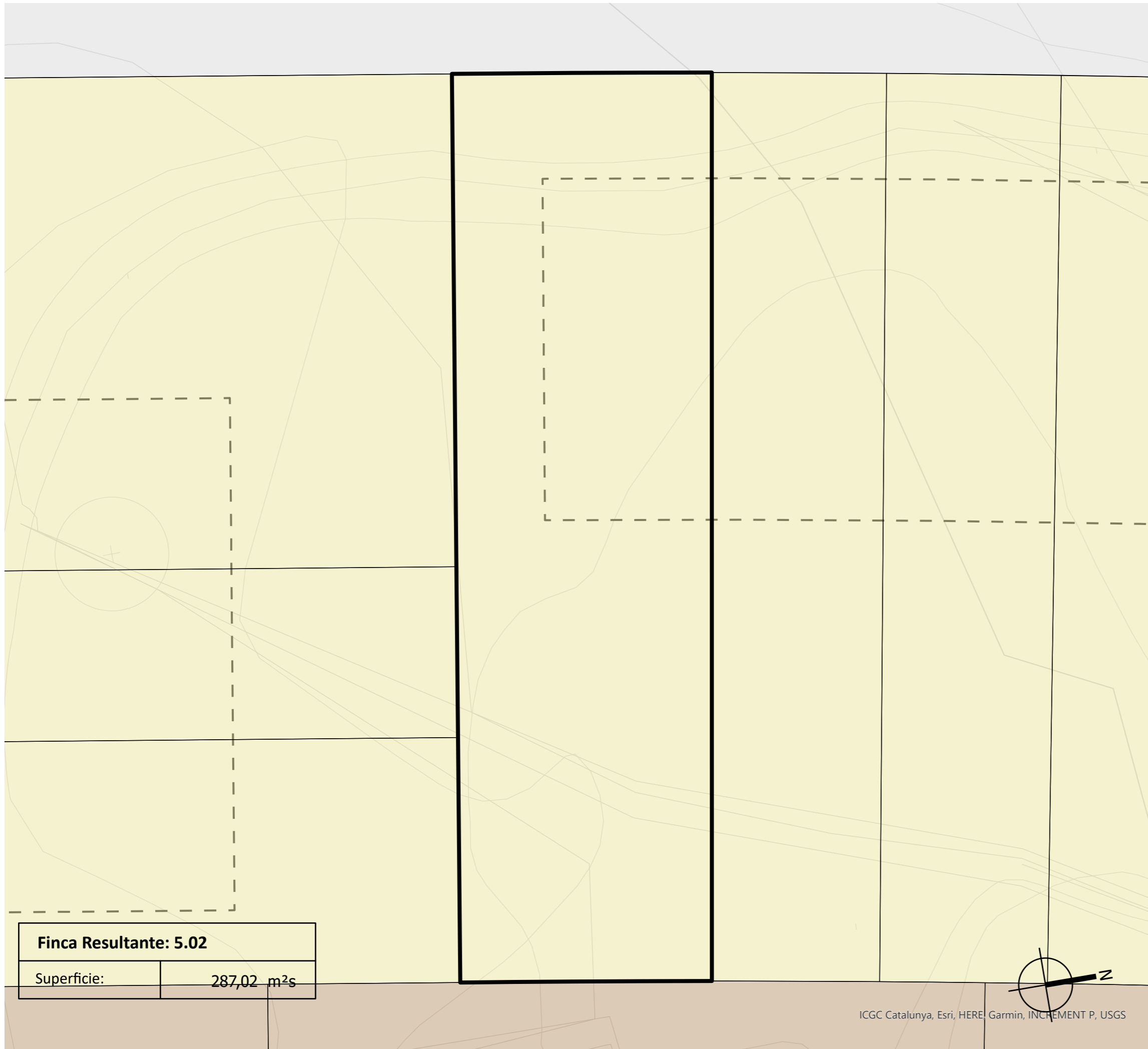


**Finca Resultante: 5.01**

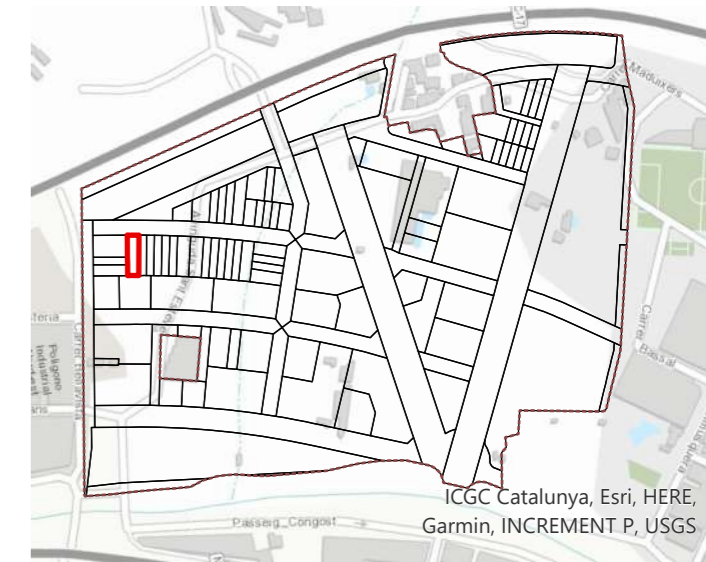
Superficie:	468,84 m <sup>2</sup> s
-------------	-------------------------

ICGC Catalunya, Esri, HERE, Garmin, INCREMENT P, USGS





ICGC Catalunya, Esri, HERE, Garmin, INCREMENT P, USGS



## OPERACIÓN JURÍDICA COMPLEMENTARIA DE LA REPARCELACIÓN DEL SECTOR "LA DOMA"

DOCUMENTO PARA LA APROVACIÓN INICIAL

Emplazamiento

**SECTOR B1 - LA DOMA  
LA GARRIGA (BARCELONA)**

Fecha

**Diciembre 2021**

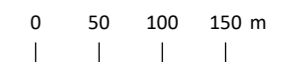
Promotor

**Junta de compensación  
del Sector "La Doma".**

Equipo redactor

**gammarquitectura**

Escala

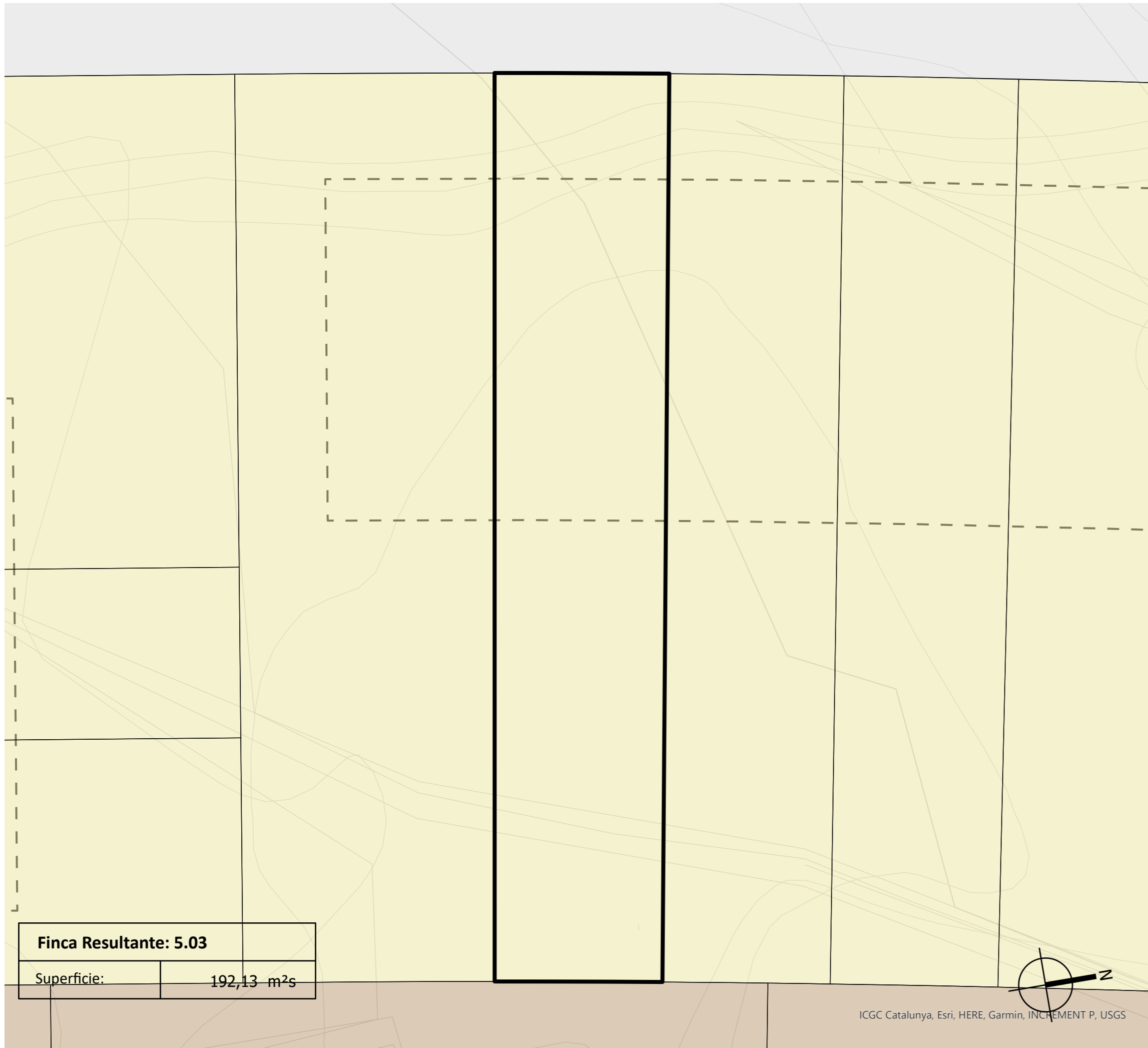


Título plano

Nº plano

Finca resultante: **5.02**

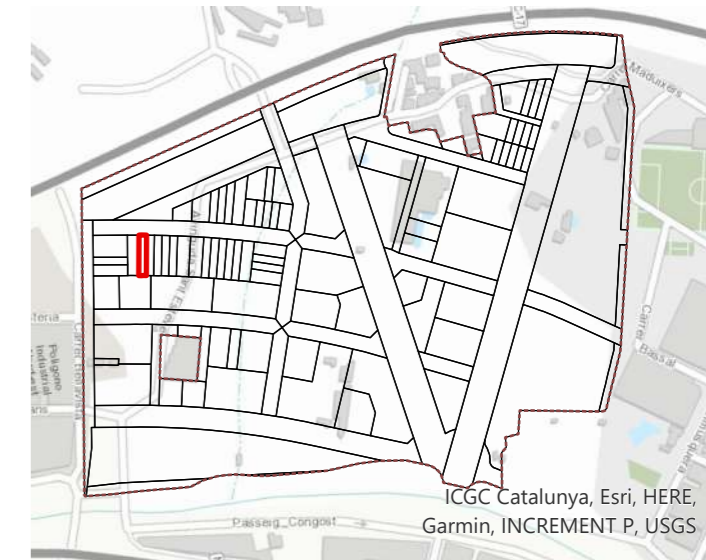
**F71**



<b>Finca Resultante: 5.03</b>	
Superficie:	192,13 m <sup>2</sup> s



ICGC Catalunya, Esri, HERE, Garmin, INCREMENT P, USGS



## OPERACIÓN JURÍDICA COMPLEMENTARIA DE LA REPARCELACIÓN DEL SECTOR "LA DOMA"

DOCUMENTO PARA LA APROVACIÓN INICIAL

Emplazamiento

SECTOR B1 - LA DOMA  
LA GARRIGA (BARCELONA)

Fecha

Diciembre 2021


Promotor

Junta de compensación  
del Sector "La Doma".

Equipo redactor

**gammaarquitectura**

Escala



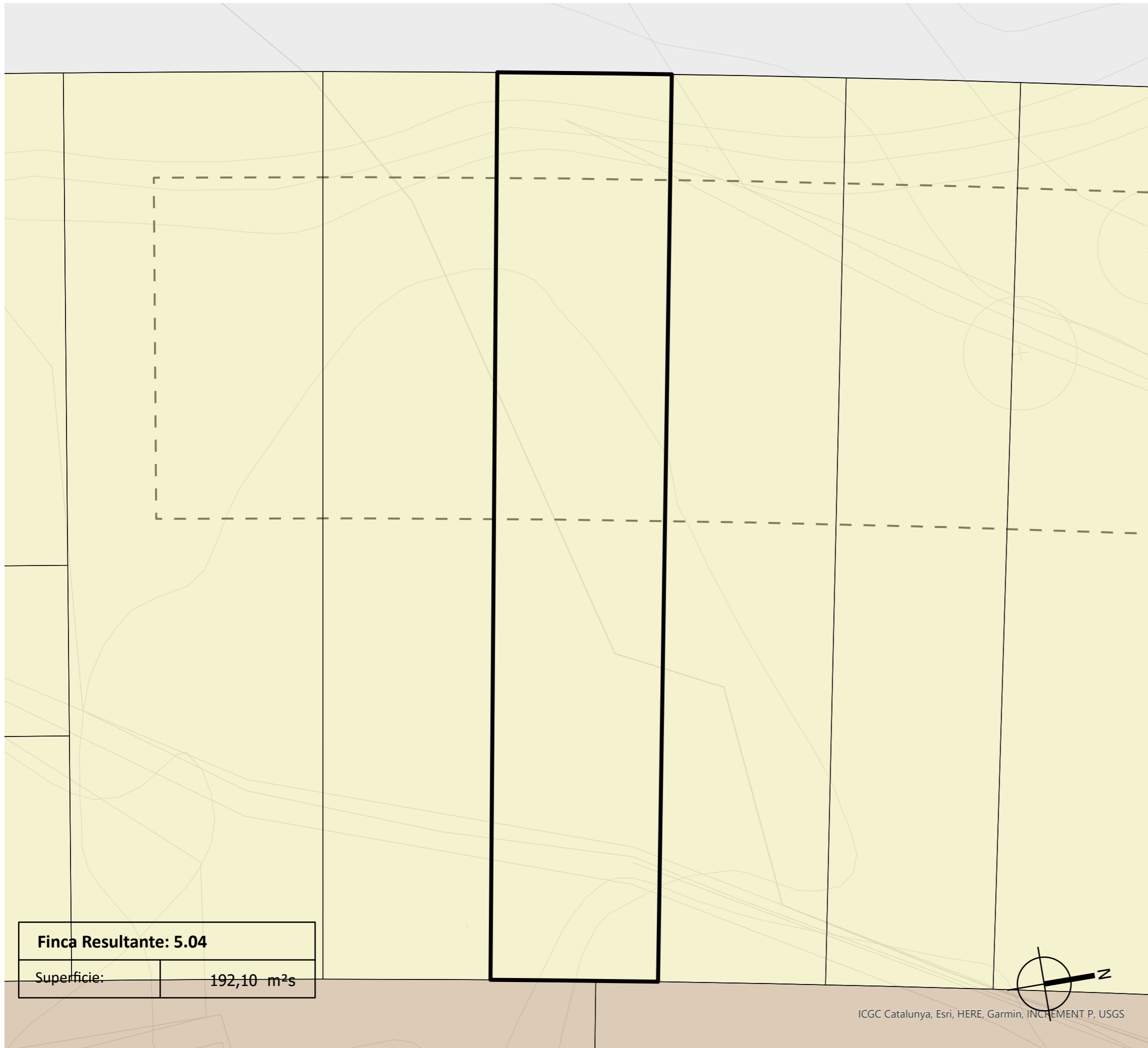
Título plano

Nº plano

Finca resultante: **5.03**

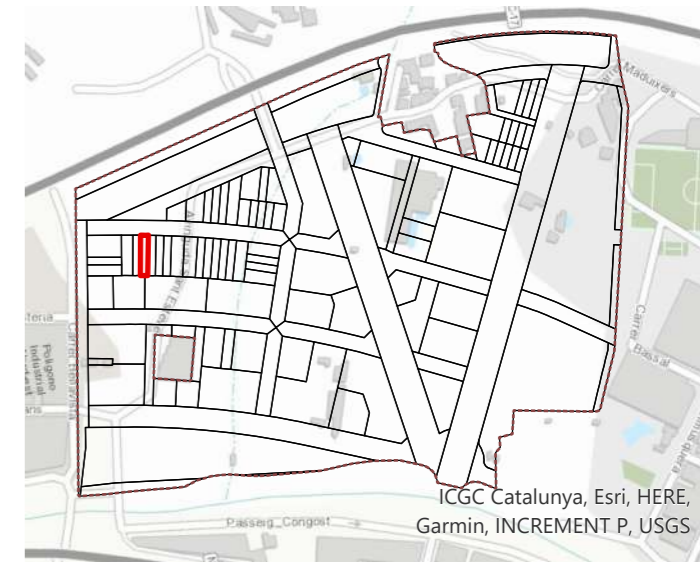
**F72**





<b>Finca Resultante: 5.04</b>	
Superficie:	192,10 m <sup>2</sup> s

ICGC Catalunya, Esri, HERE, Garmin, INCREMENT P, USGS



## OPERACIÓN JURÍDICA COMPLEMENTARIA DE LA REPARCELACIÓN DEL SECTOR "LA DOMA"

DOCUMENTO PARA LA APROVACIÓN INICIAL

Emplazamiento

SECTOR B1 - LA DOMA  
LA GARRIGA (BARCELONA)

Fecha

Diciembre 2021

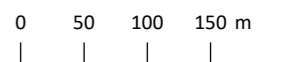
Promotor

Junta de compensación  
del Sector "La Doma".

Equipo redactor

**gammaarquitectura**

Escala

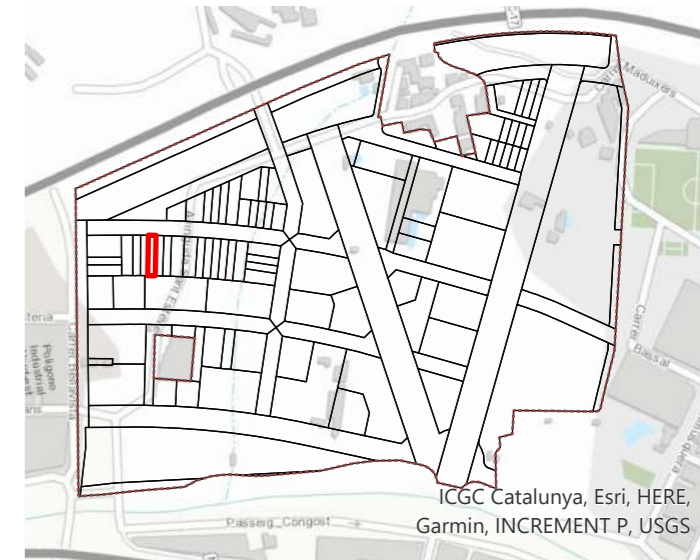
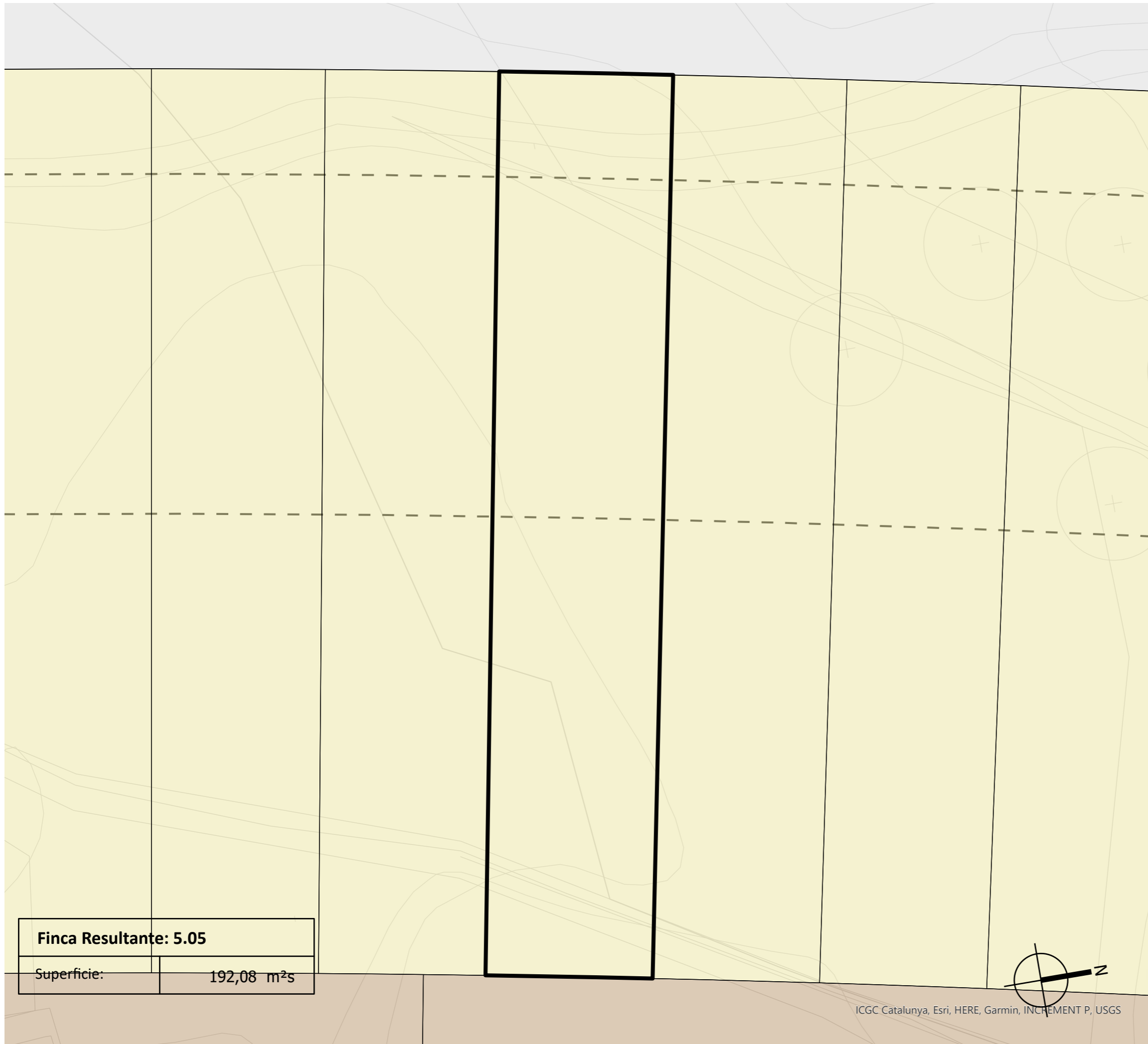


Título plano

Nº plano

Finca resultante: **5.04**

**F73**



## OPERACIÓN JURÍDICA COMPLEMENTARIA DE LA REPARCELACIÓN DEL SECTOR "LA DOMA"

DOCUMENTO PARA LA APROVACIÓN INICIAL

Emplazamiento

**SECTOR B1 - LA DOMA  
LA GARRIGA (BARCELONA)**

Fecha

**Diciembre 2021**


Promotor

**Junta de compensación  
del Sector "La Doma".**

Equipo redactor

**gammaarquitectura**

Escala



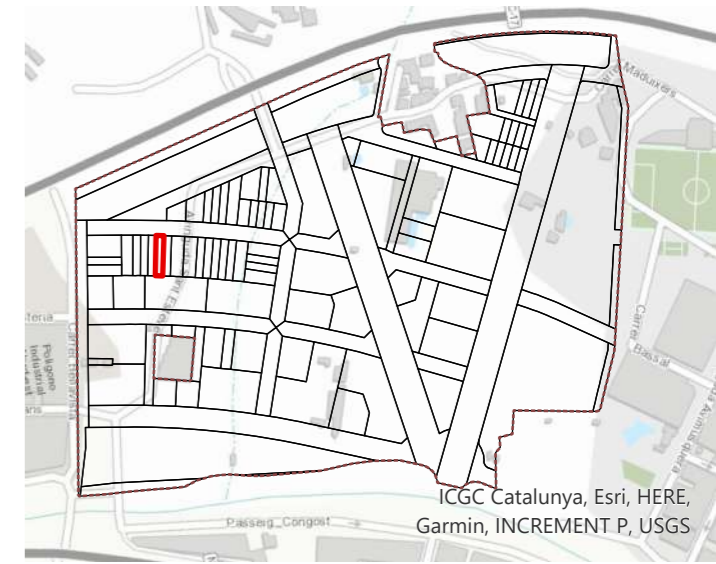
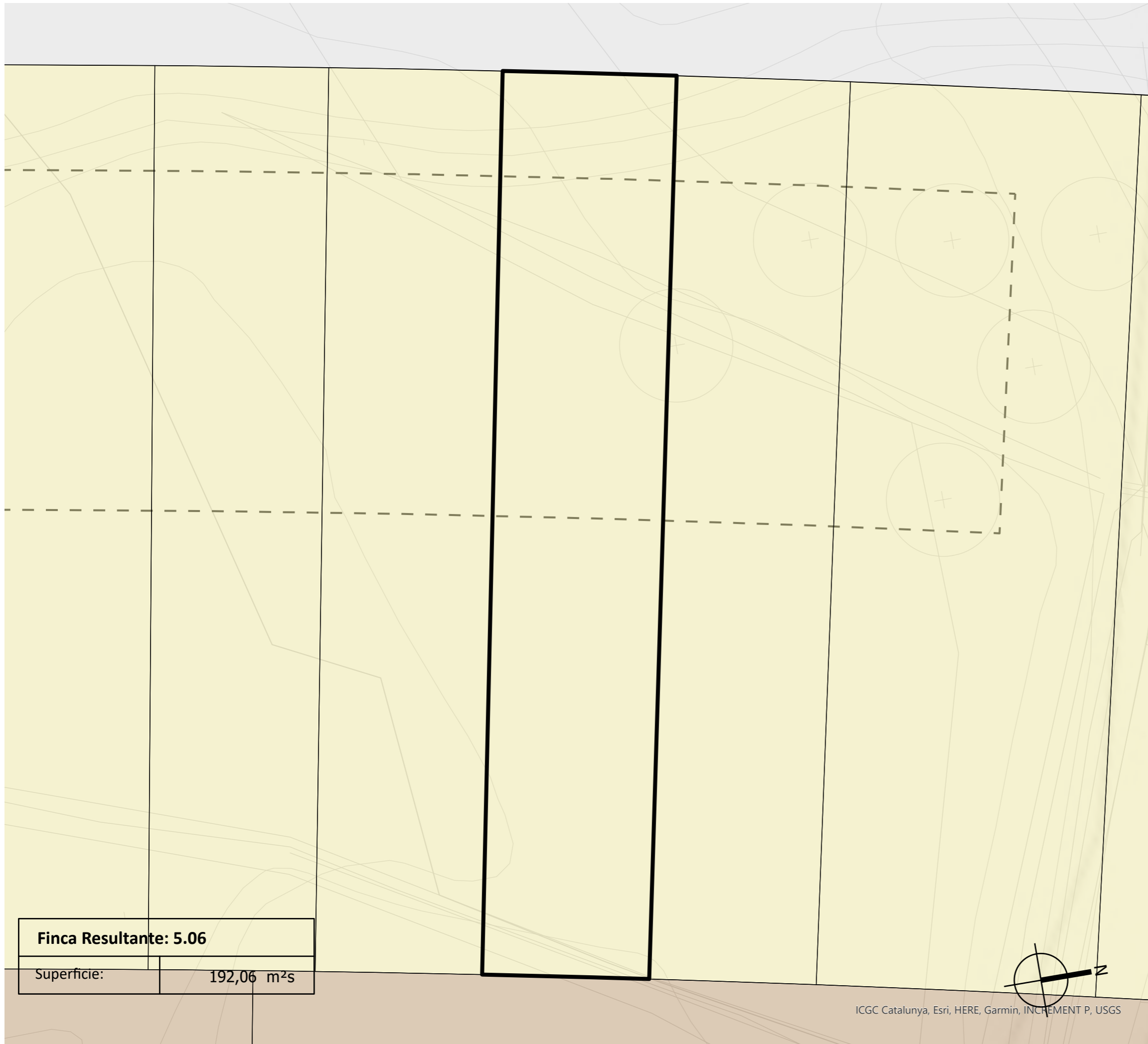
Título plano

Nº plano

Finca resultante: **5.05**

**F74**





## OPERACIÓN JURÍDICA COMPLEMENTARIA DE LA REPARCELACIÓN DEL SECTOR "LA DOMA"

DOCUMENTO PARA LA APROVACIÓN INICIAL

Emplazamiento

SECTOR B1 - LA DOMA  
LA GARRIGA (BARCELONA)

Fecha

Diciembre 2021


Promotor

Junta de compensación  
del Sector "La Doma".

Equipo redactor

**gammaarquitectura**

Escala

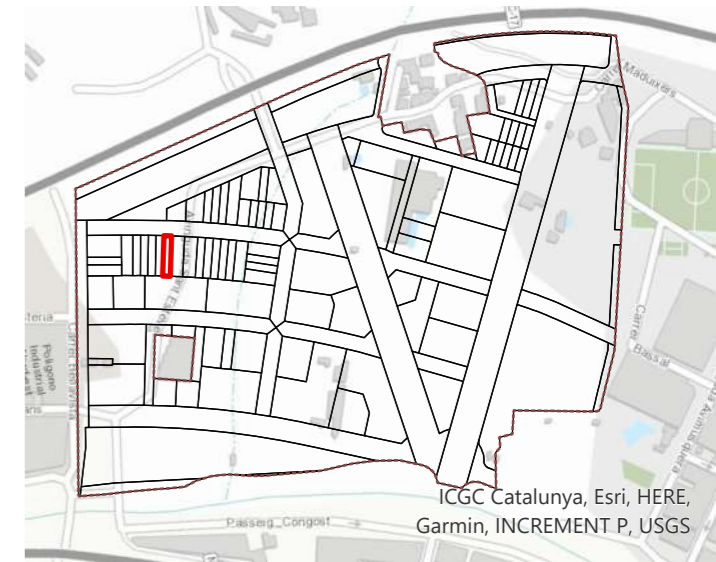
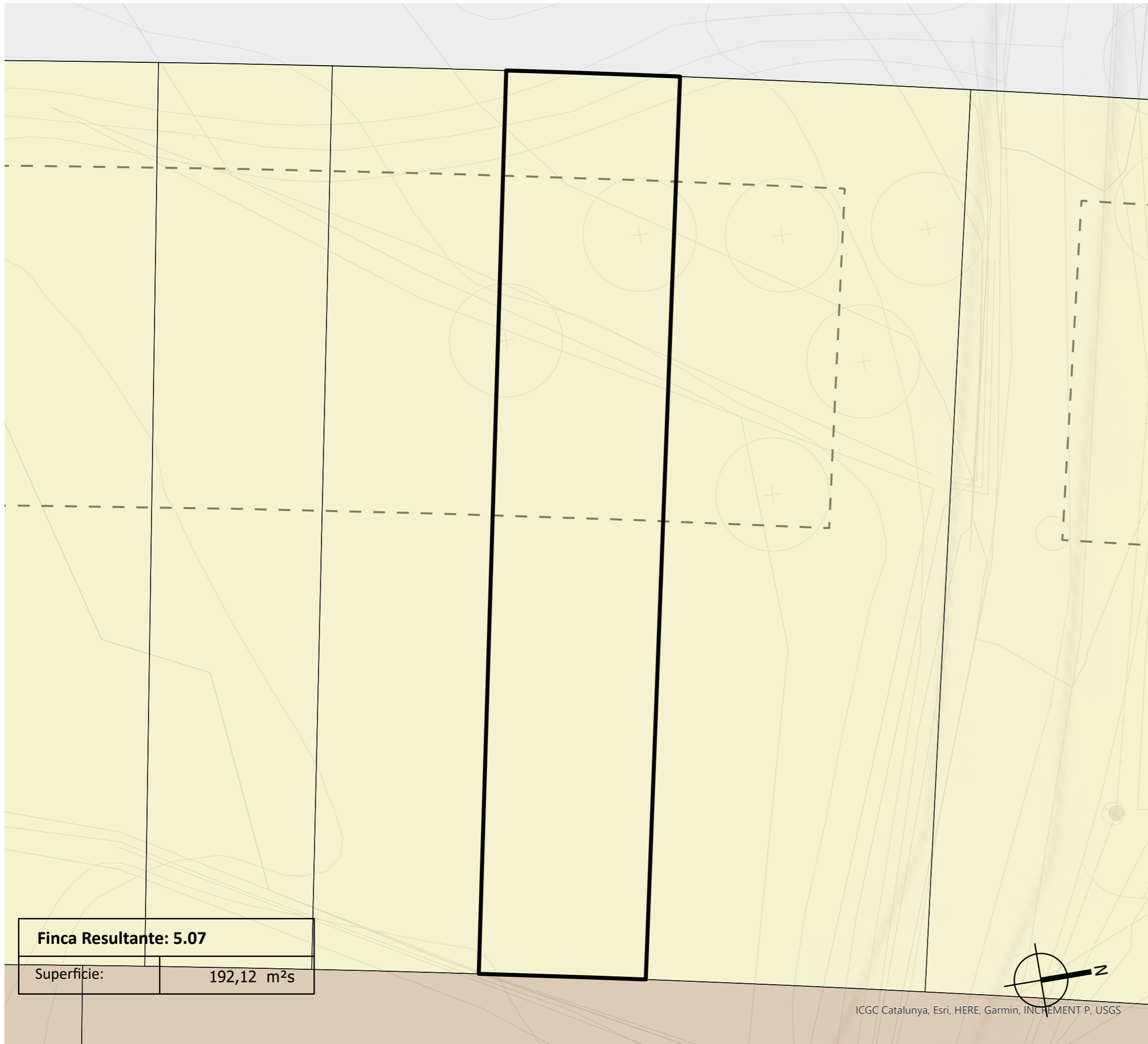


Título plano

Nº plano

Finca resultante: **5.06**

**F75**



## OPERACIÓN JURÍDICA COMPLEMENTARIA DE LA REPARCELACIÓN DEL SECTOR "LA DOMA"

DOCUMENTO PARA LA APROVACIÓN INICIAL

Emplazamiento

**SECTOR B1 - LA DOMA  
LA GARRIGA (BARCELONA)**

Fecha

Diciembre 2021

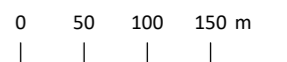
Promotor

Junta de compensación  
del Sector "La Doma".

Equipo redactor

**gammaarquitectura**

Escala



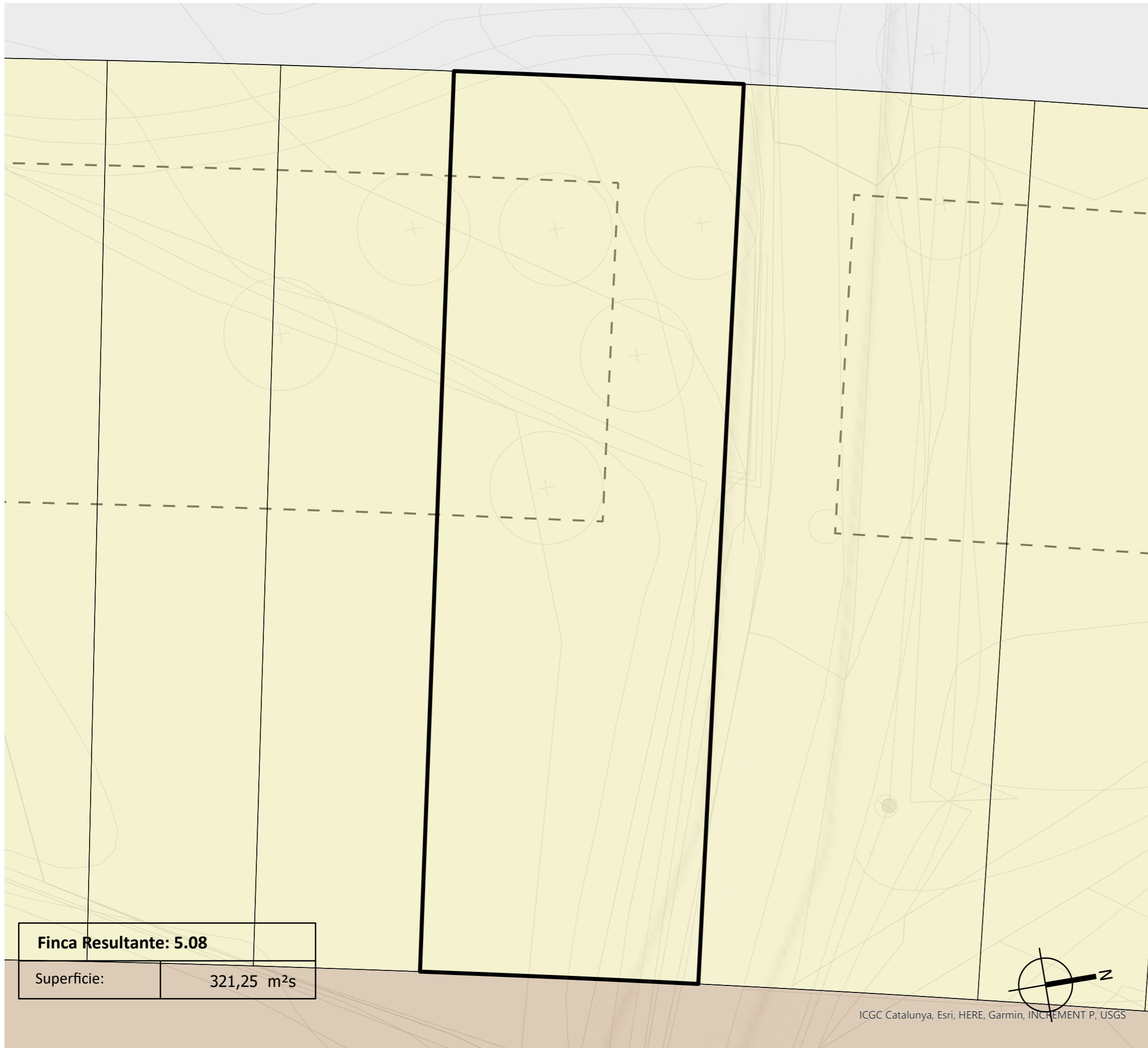
Título plano

Nº plano

Finca resultante: **5.07**

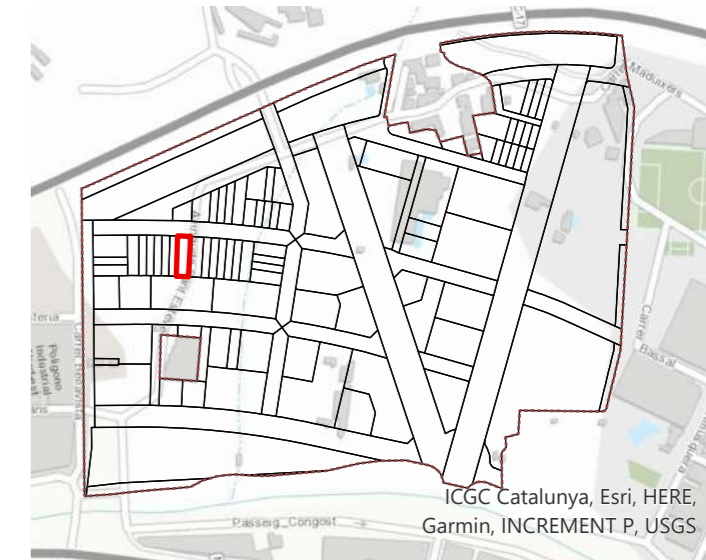
**F76**





<b>Finca Resultante: 5.08</b>	
Superficie:	321,25 m <sup>2</sup> s

ICGC Catalunya, Esri, HERE, Garmin, INCREMENT P, USGS



## OPERACIÓN JURÍDICA COMPLEMENTARIA DE LA REPARCELACIÓN DEL SECTOR "LA DOMA"

DOCUMENTO PARA LA APROVACIÓN INICIAL

Emplazamiento

SECTOR B1 - LA DOMA  
LA GARRIGA (BARCELONA)

Fecha

Diciembre 2021


Promotor

Junta de compensación  
del Sector "La Doma".

Equipo redactor

**gammaarquitectura**

Escala

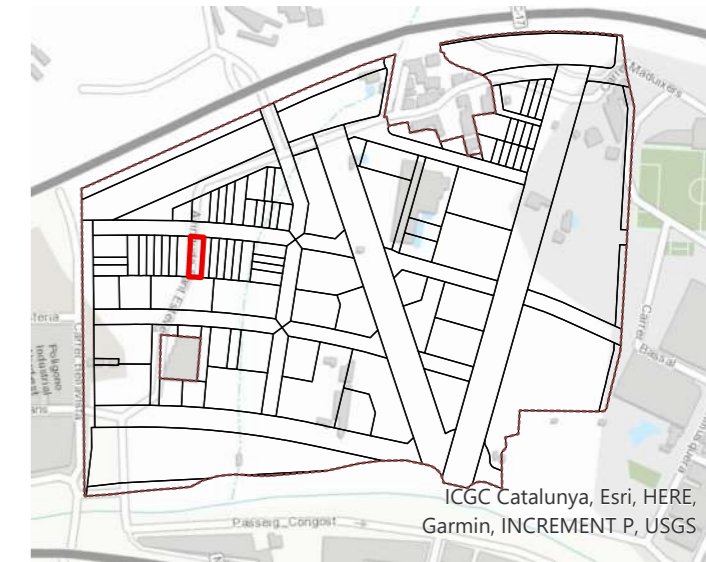
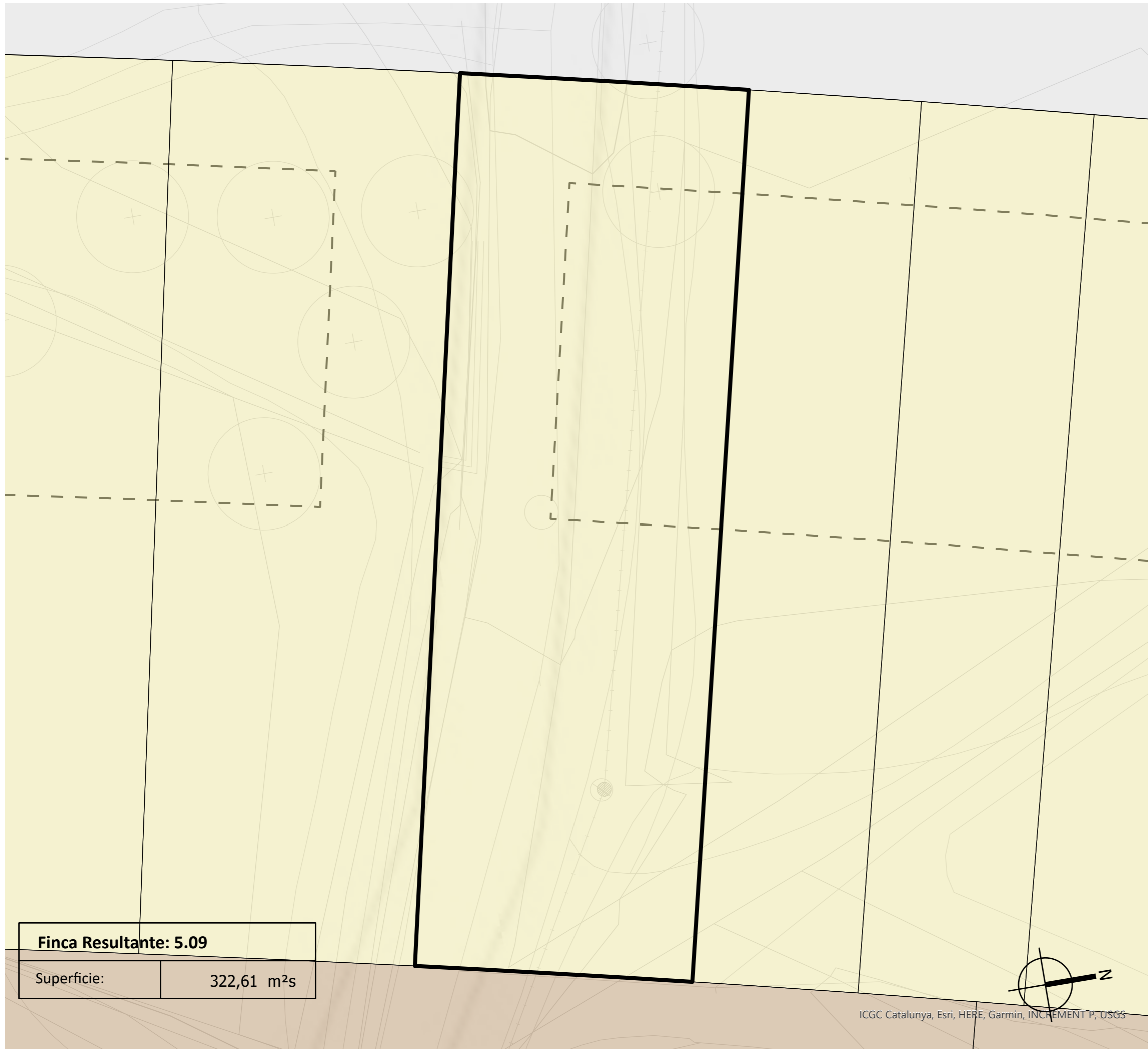


Título plano

Nº plano

Finca resultante: **5.08**

**F77**



## OPERACIÓN JURÍDICA COMPLEMENTARIA DE LA REPARCELACIÓN DEL SECTOR "LA DOMA"

DOCUMENTO PARA LA APROVACIÓN INICIAL

Emplazamiento

SECTOR B1 - LA DOMA  
LA GARRIGA (BARCELONA)

Fecha

Diciembre 2021


Promotor

Junta de compensación  
del Sector "La Doma".

Equipo redactor

**gammaarquitectura**

Escala



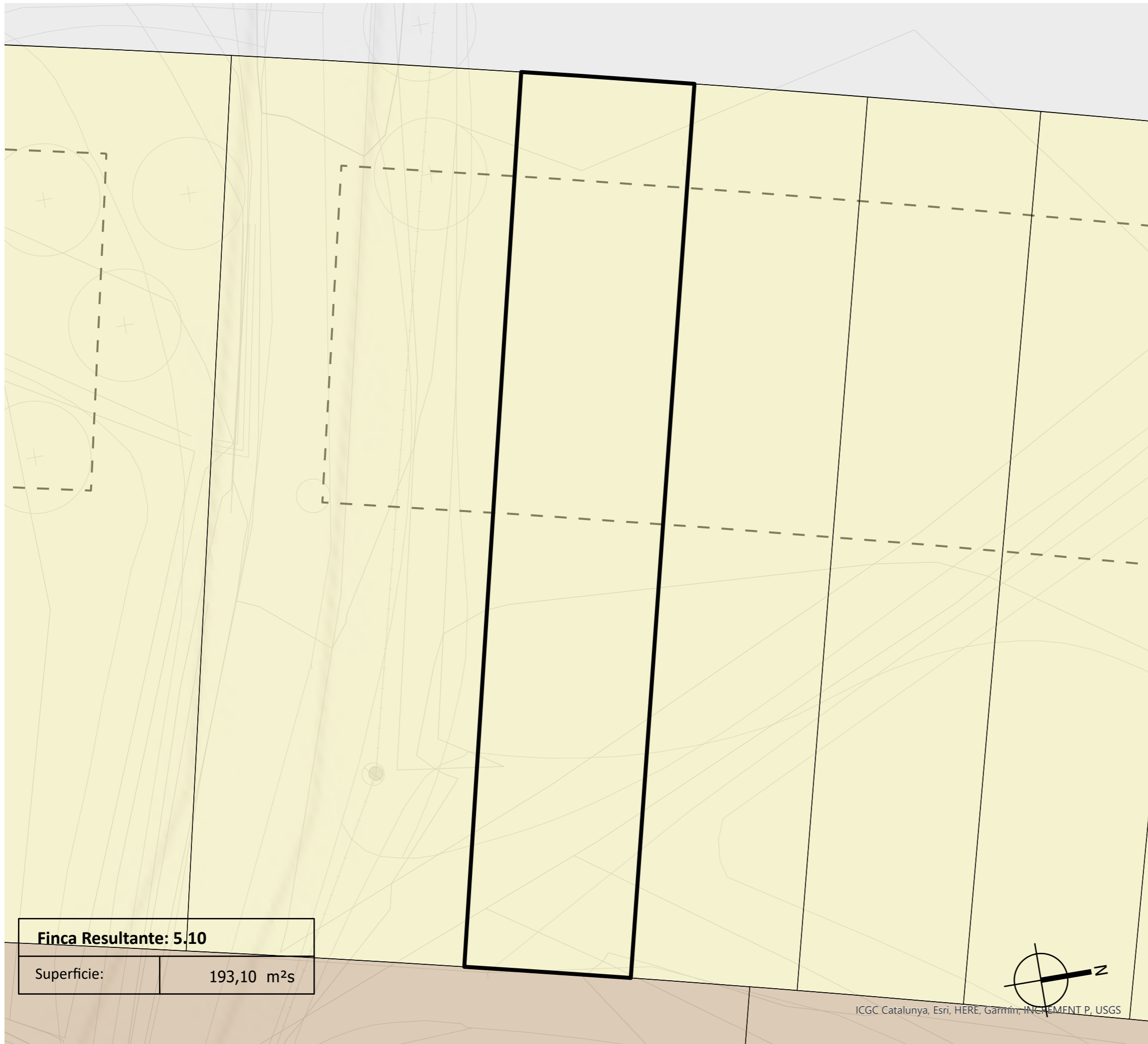
Título plano

Nº plano

Finca resultante: **5.09**

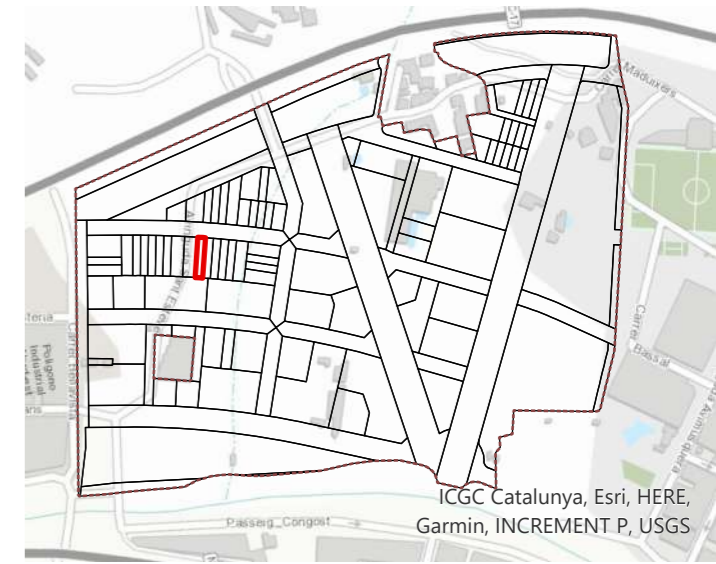
**F78**





<b>Finca Resultante: 5.10</b>	
Superficie:	193,10 m <sup>2</sup> s

ICGC Catalunya, Esri, HERE, Garmin, INCREMENT P, USGS



## OPERACIÓN JURÍDICA COMPLEMENTARIA DE LA REPARCELACIÓN DEL SECTOR "LA DOMA"

DOCUMENTO PARA LA APROVACIÓN INICIAL

Emplazamiento

**SECTOR B1 - LA DOMA  
LA GARRIGA (BARCELONA)**

Fecha

**Diciembre 2021**

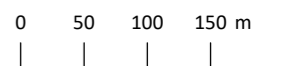
Promotor

**Junta de compensación  
del Sector "La Doma".**

Equipo redactor

**gammarquitectura**

Escala

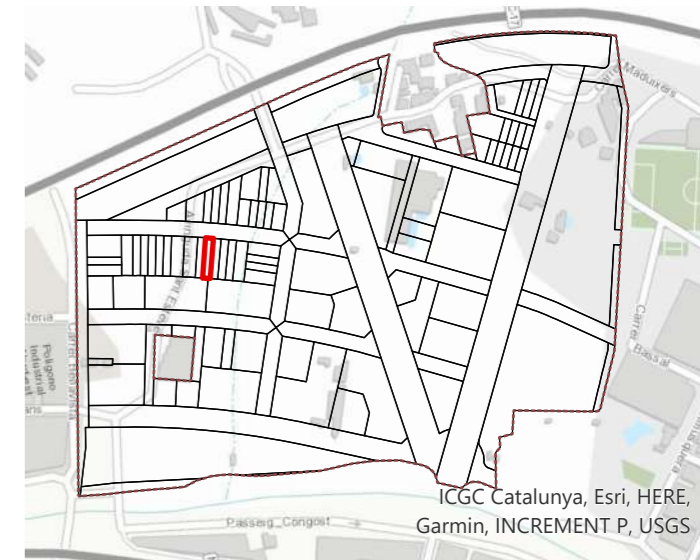
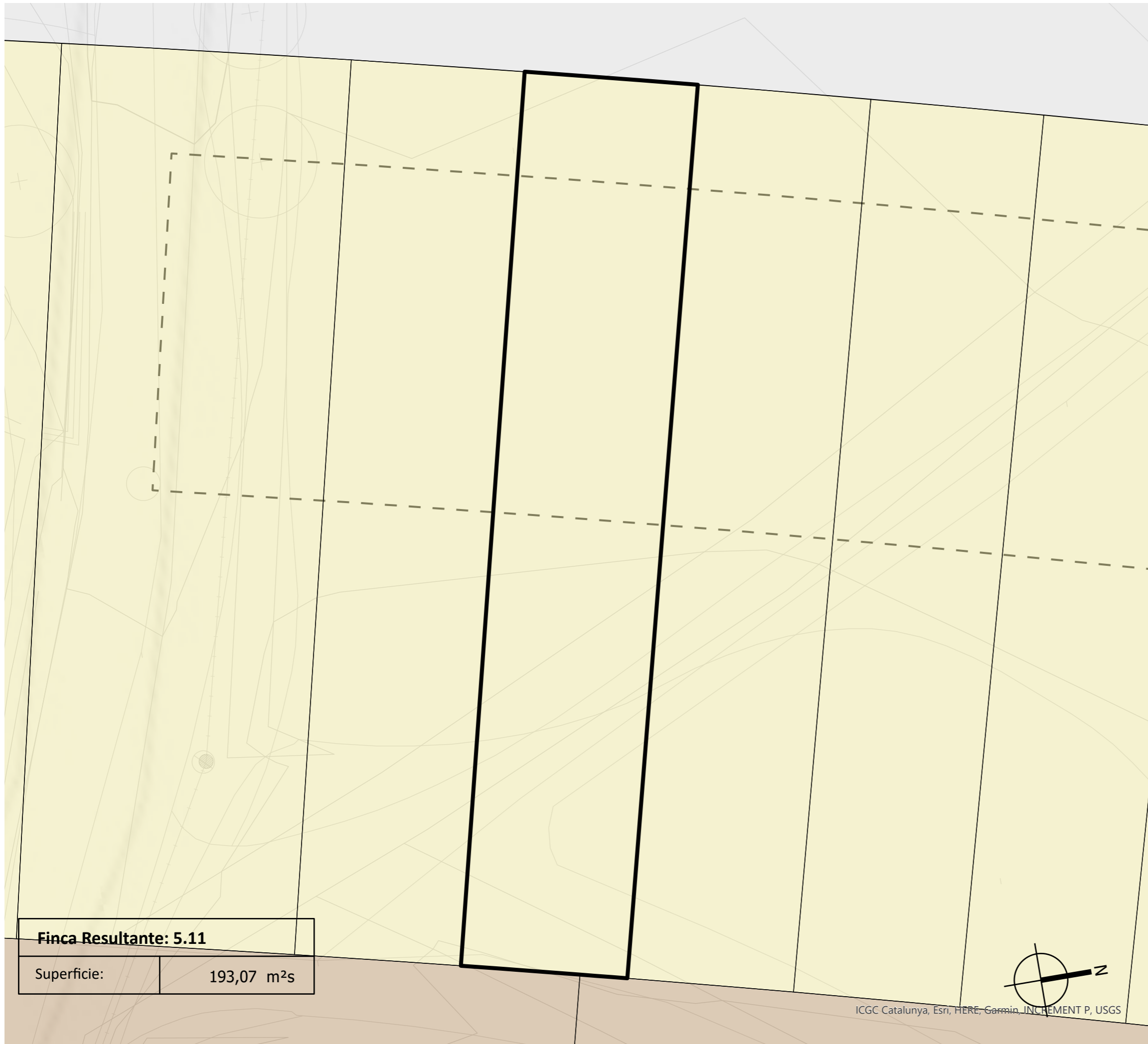


Título plano

Nº plano

Finca resultante: **5.10**

**F79**



## OPERACIÓN JURÍDICA COMPLEMENTARIA DE LA REPARCELACIÓN DEL SECTOR "LA DOMA"

DOCUMENTO PARA LA APROVACIÓN INICIAL

Emplazamiento

SECTOR B1 - LA DOMA  
LA GARRIGA (BARCELONA)

Fecha

Diciembre 2021

Promotor

Junta de compensación  
del Sector "La Doma".

Equipo redactor

**gammaarquitectura**

Escala

0 50 100 150 m

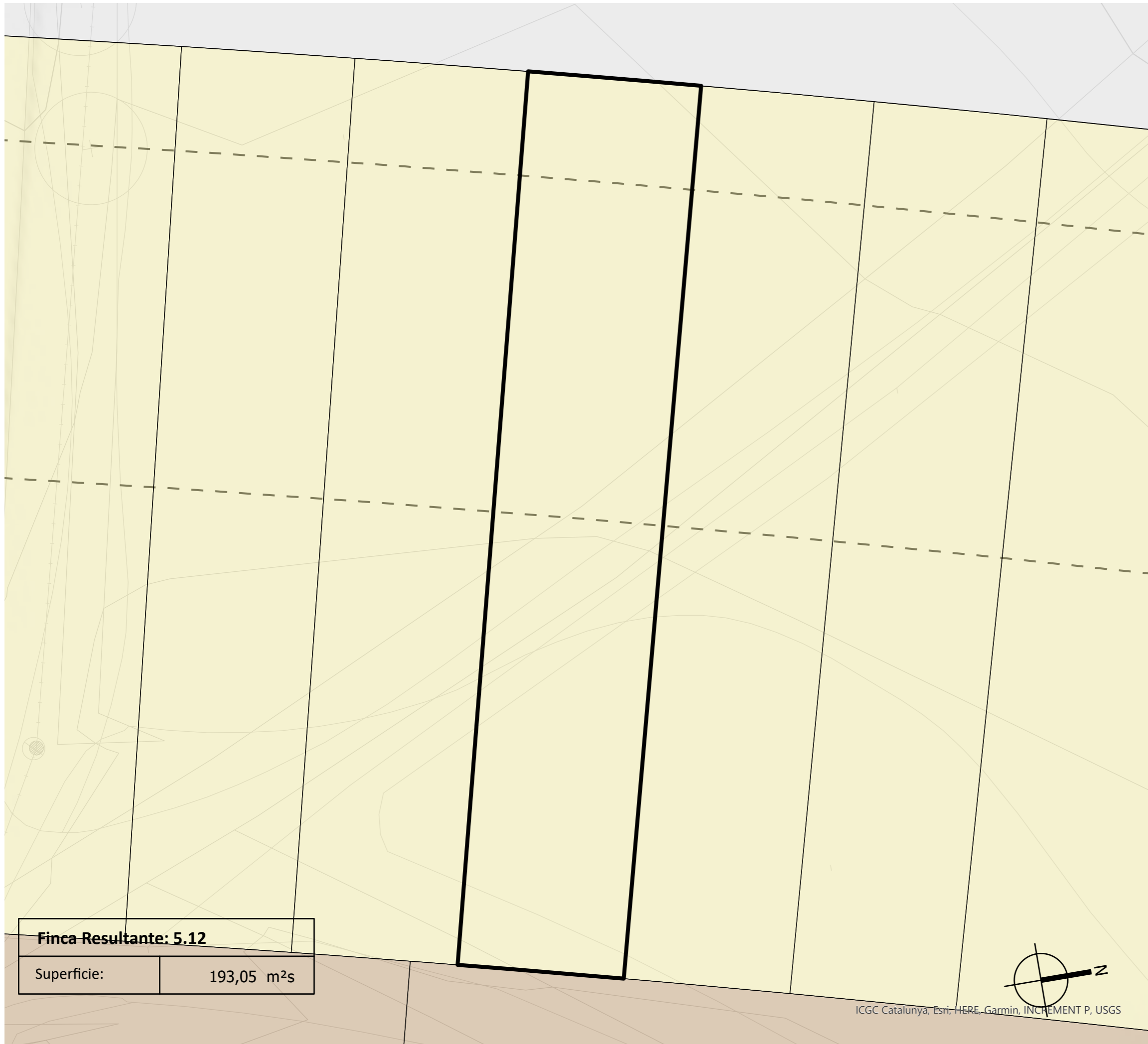
Título plano

Nº plano

Finca resultante: **5.11**

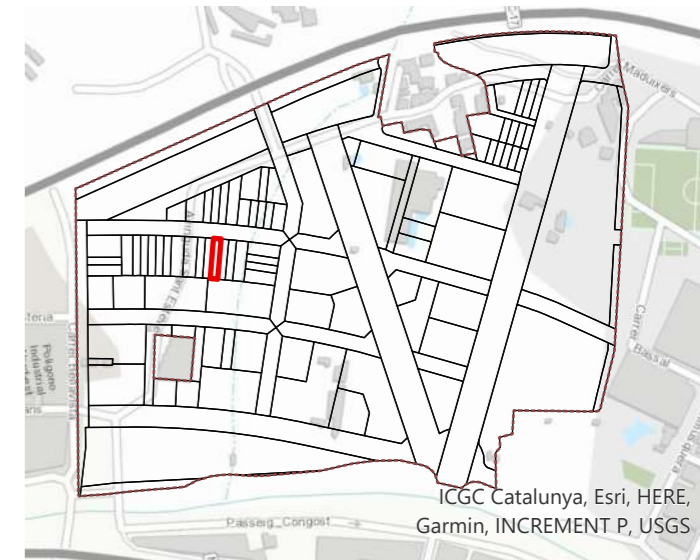
**F80**





<b>Finca Resultante: 5.12</b>	
Superficie:	193,05 m <sup>2</sup> s

ICGC Catalunya, Esri, HERE, Garmin, INCREMENT P, USGS



## OPERACIÓN JURÍDICA COMPLEMENTARIA DE LA REPARCELACIÓN DEL SECTOR "LA DOMA"

DOCUMENTO PARA LA APROVACIÓN INICIAL

Emplazamiento

SECTOR B1 - LA DOMA  
LA GARRIGA (BARCELONA)

Fecha

Diciembre 2021

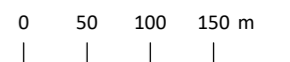
Promotor

Junta de compensación  
del Sector "La Doma".

Equipo redactor

**gammaarquitectura**

Escala

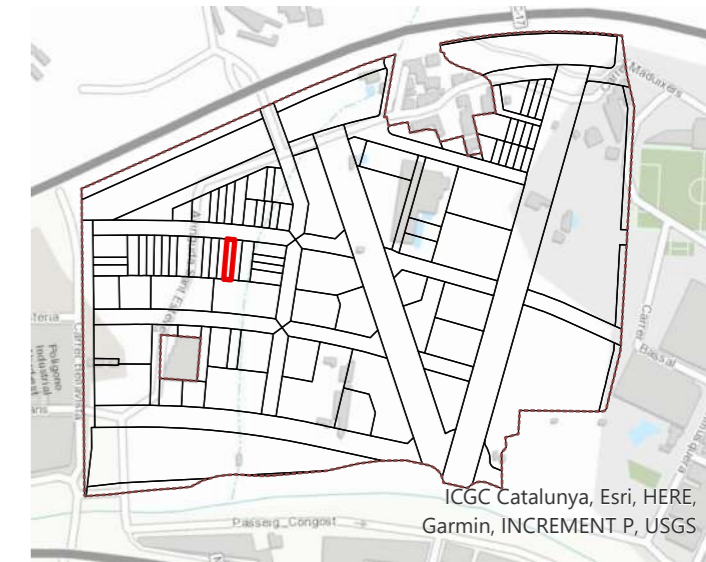
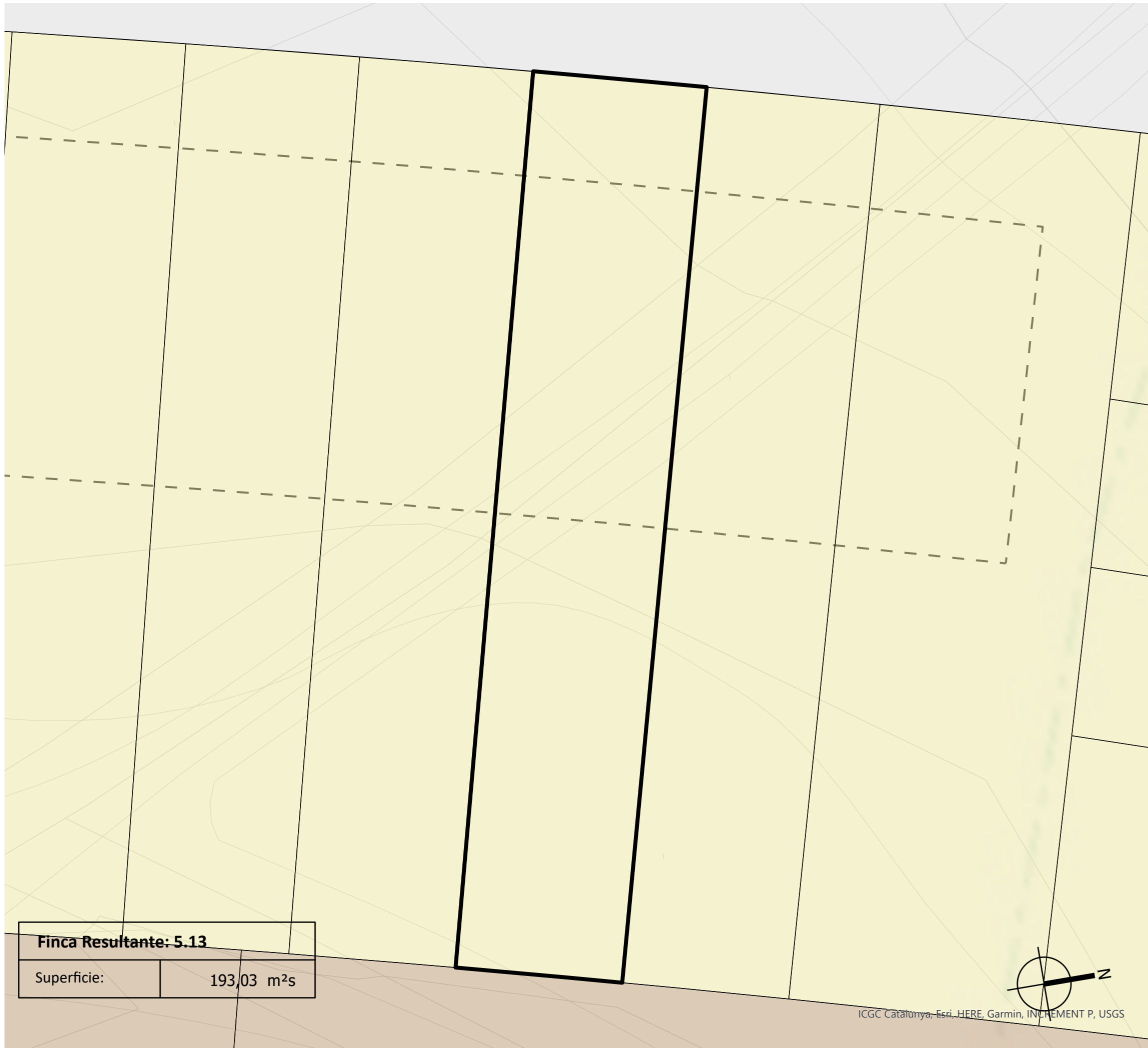


Título plano

Nº plano

Finca resultante: **5.12**

**F81**



## OPERACIÓN JURÍDICA COMPLEMENTARIA DE LA REPARCELACIÓN DEL SECTOR "LA DOMA"

DOCUMENTO PARA LA APROVACIÓN INICIAL

Emplazamiento

SECTOR B1 - LA DOMA  
LA GARRIGA (BARCELONA)

Fecha

Diciembre 2021


Promotor

Junta de compensación  
del Sector "La Doma".

Equipo redactor

**gammaarquitectura**

Escala



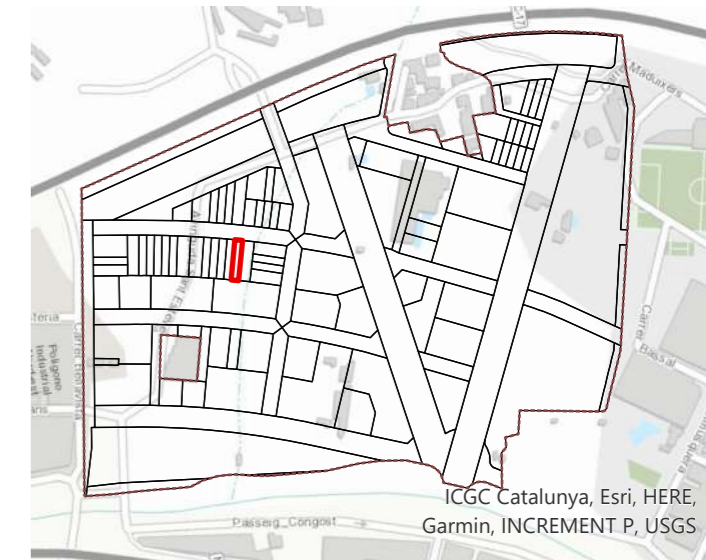
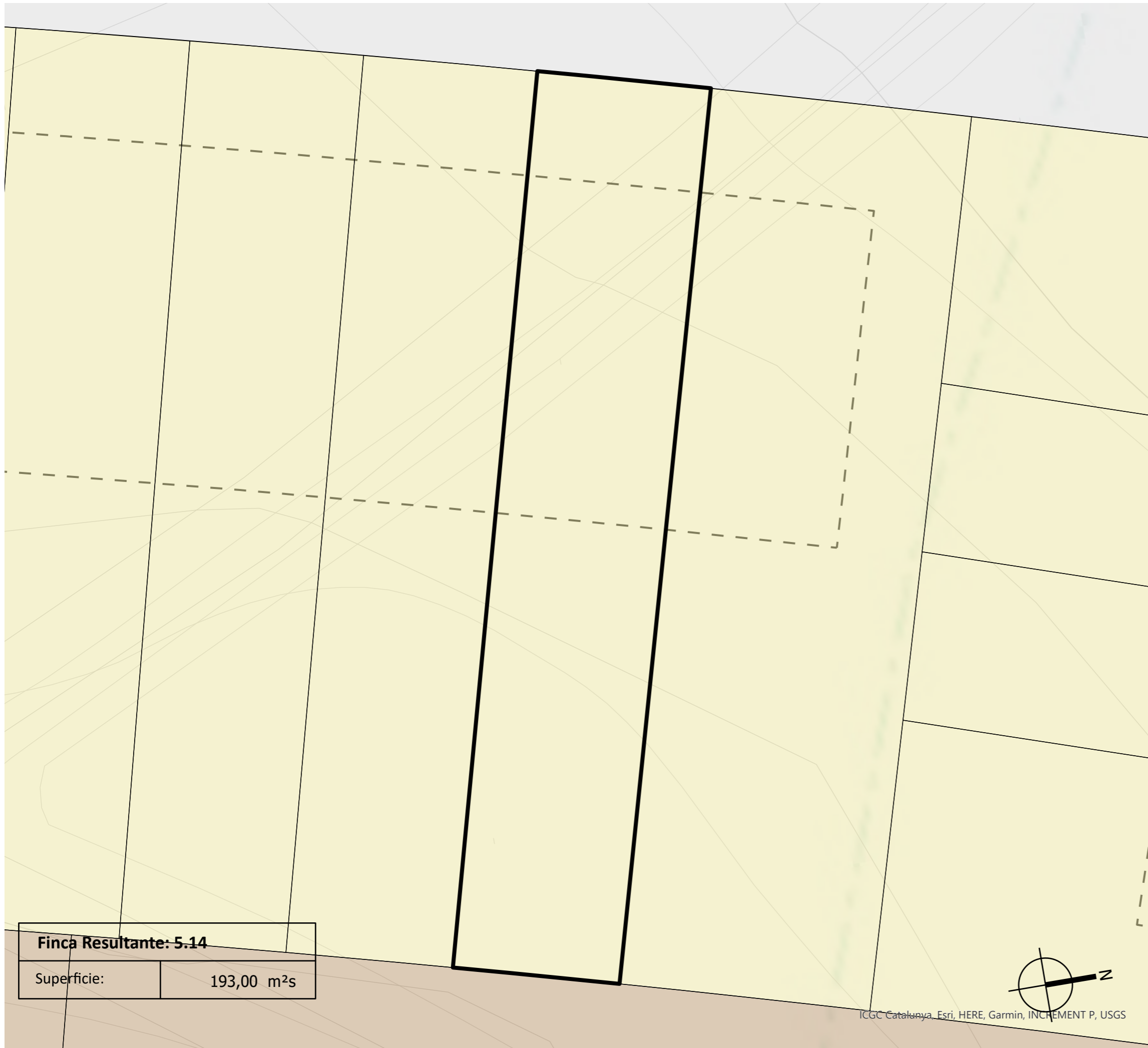
Título plano

Nº plano

Finca resultante: **5.13**

**F82**





## OPERACIÓN JURÍDICA COMPLEMENTARIA DE LA REPARCELACIÓN DEL SECTOR "LA DOMA"

DOCUMENTO PARA LA APROVACIÓN INICIAL

Emplazamiento

SECTOR B1 - LA DOMA  
LA GARRIGA (BARCELONA)

Fecha

Diciembre 2021


Promotor

Junta de compensación  
del Sector "La Doma".

Equipo redactor

**gammaarquitectura**

Escala

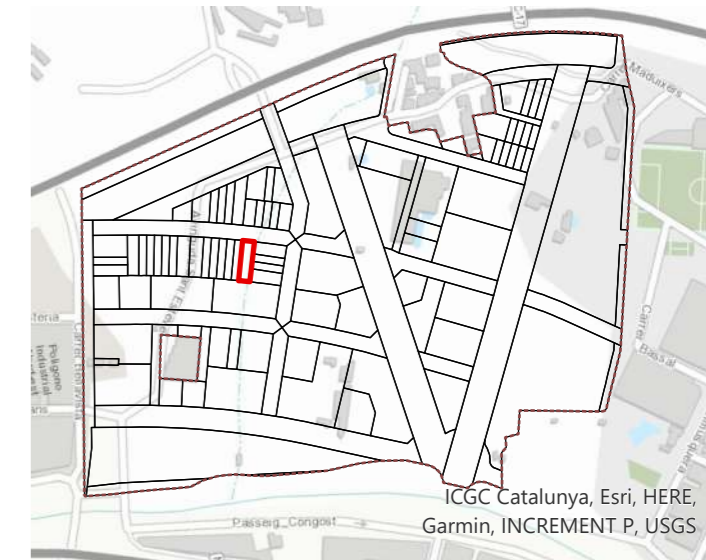
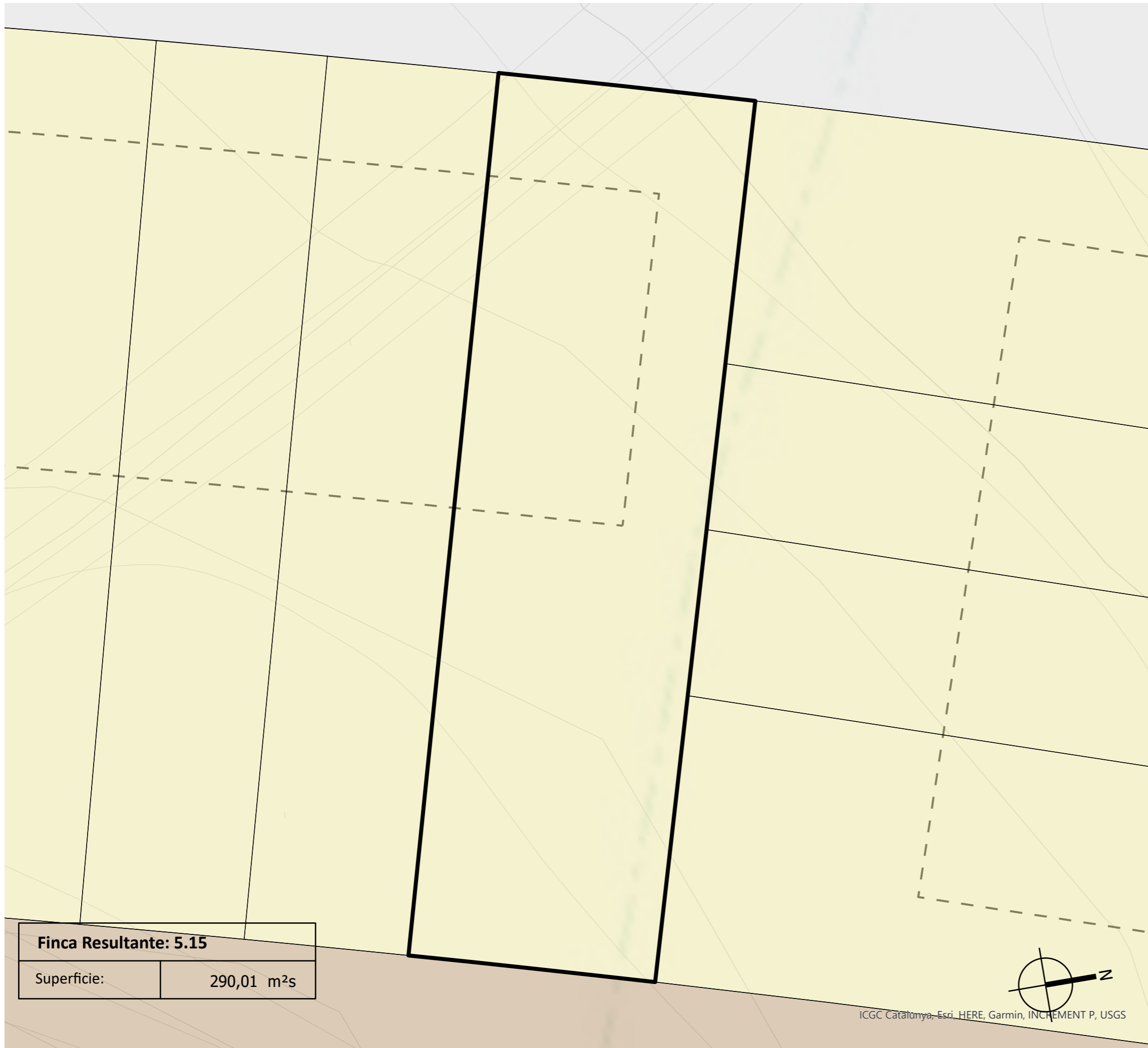


Título plano

Nº plano

Finca resultante: **5.14**

**F83**



## OPERACIÓN JURÍDICA COMPLEMENTARIA DE LA REPARCELACIÓN DEL SECTOR "LA DOMA"

DOCUMENTO PARA LA APROVACIÓN INICIAL

Emplazamiento

SECTOR B1 - LA DOMA  
LA GARRIGA (BARCELONA)

Fecha

Diciembre 2021


Promotor

Junta de compensación  
del Sector "La Doma".

Equipo redactor

**gammaarquitectura**

Escala



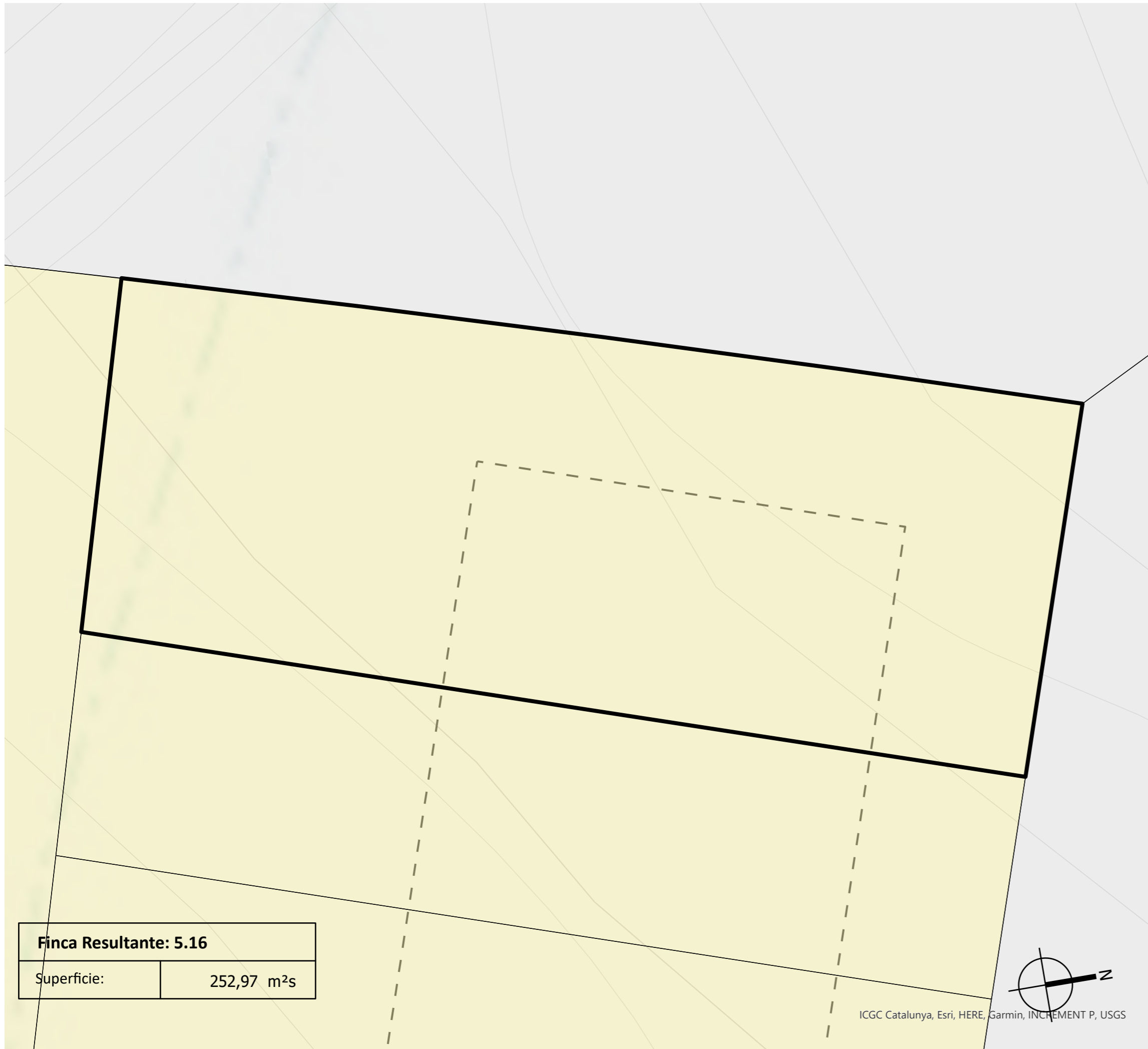
Título plano

Nº plano

Finca resultante: **5.15**

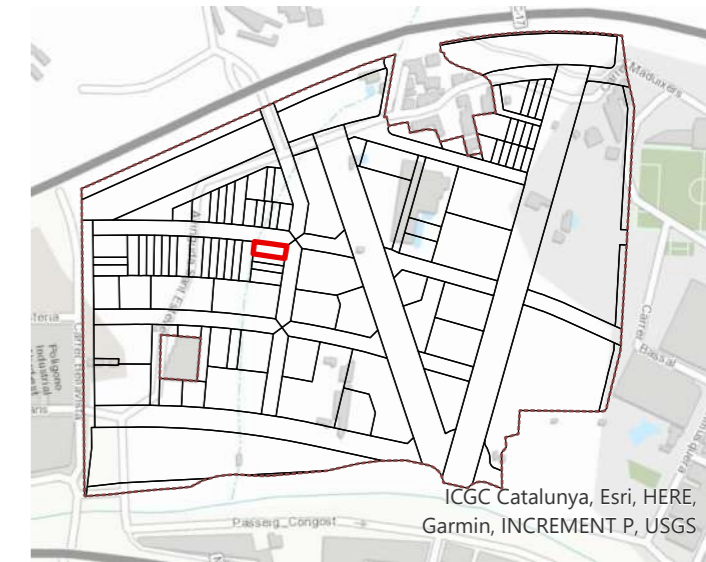
**F84**





<b>Finca Resultante: 5.16</b>	
Superficie:	252,97 m <sup>2</sup> s

ICGC Catalunya, Esri, HERE, Garmin, INCREMENT P, USGS



## OPERACIÓN JURÍDICA COMPLEMENTARIA DE LA REPARCELACIÓN DEL SECTOR "LA DOMA"

DOCUMENTO PARA LA APROVACIÓN INICIAL

Emplazamiento

SECTOR B1 - LA DOMA  
LA GARRIGA (BARCELONA)

Fecha

Diciembre 2021

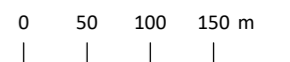
Promotor

Junta de compensación  
del Sector "La Doma".

Equipo redactor

**gammaarquitectura**

Escala

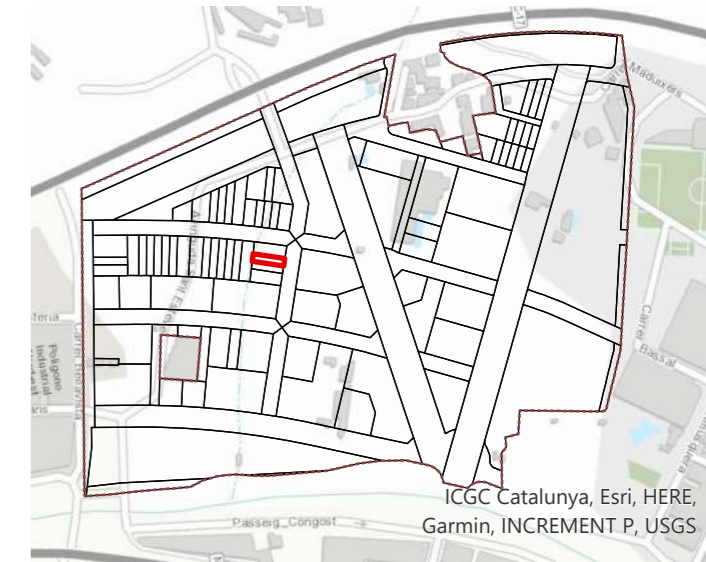
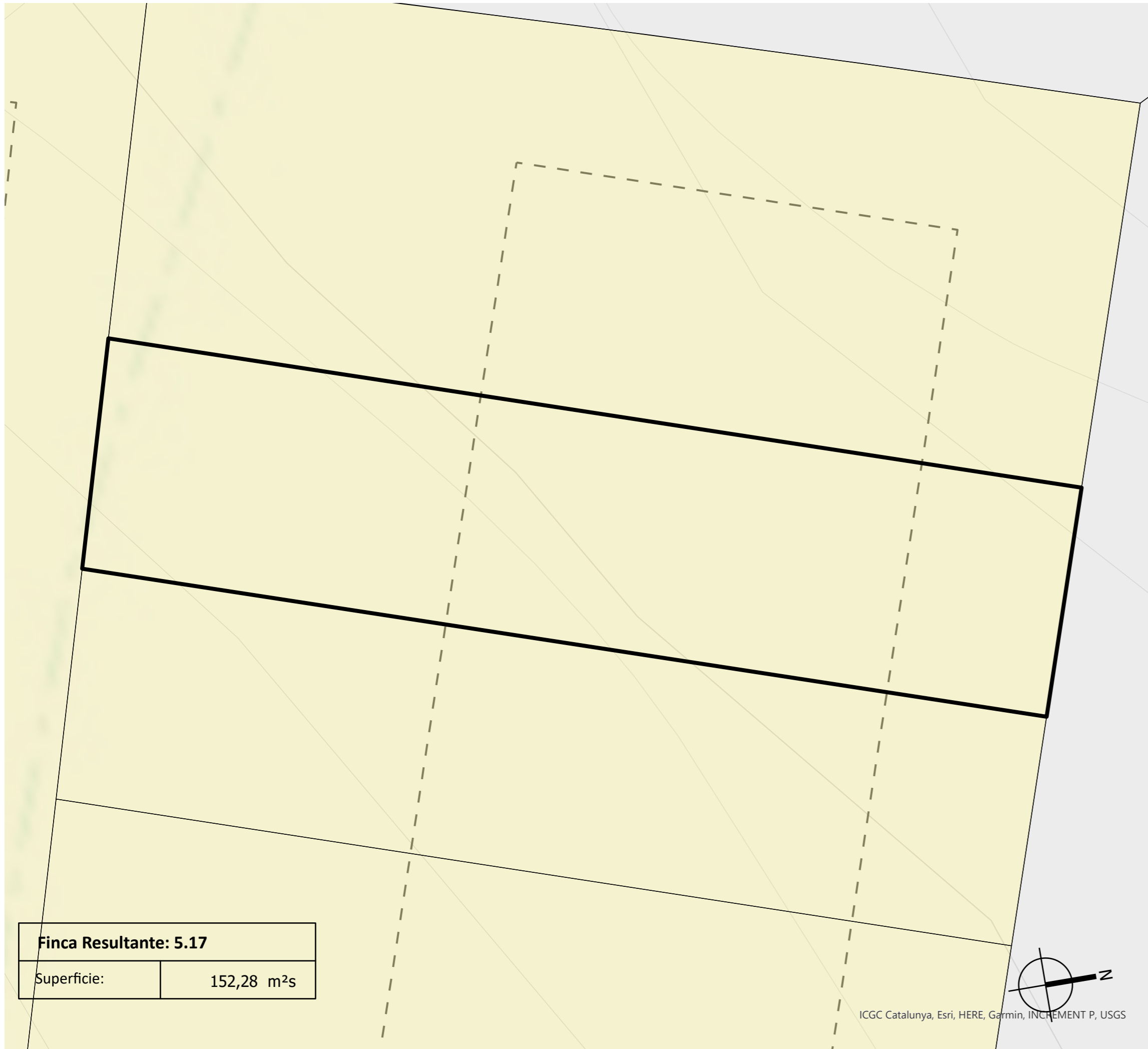


Título plano

Nº plano

Finca resultante: **5.16**

**F85**



## OPERACIÓN JURÍDICA COMPLEMENTARIA DE LA REPARCELACIÓN DEL SECTOR "LA DOMA"

DOCUMENTO PARA LA APROVACIÓN INICIAL

Emplazamiento

SECTOR B1 - LA DOMA  
LA GARRIGA (BARCELONA)

Fecha

Diciembre 2021

Promotor

Junta de compensación  
del Sector "La Doma".

Equipo redactor

**gammaarquitectura**

Escala

0 50 100 150 m

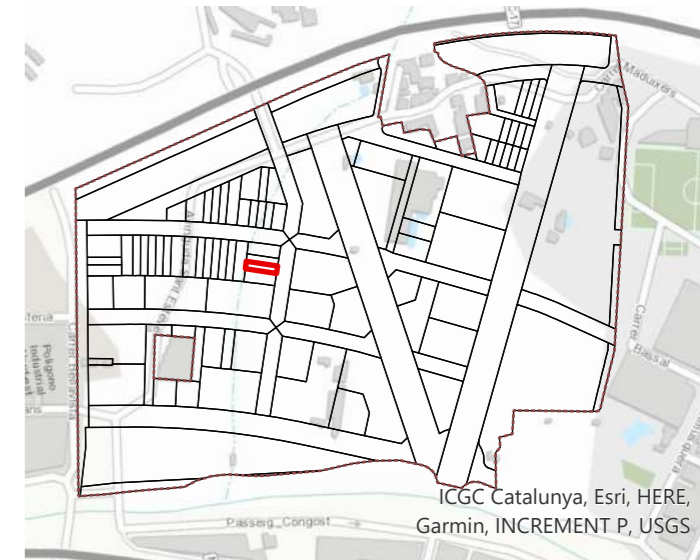
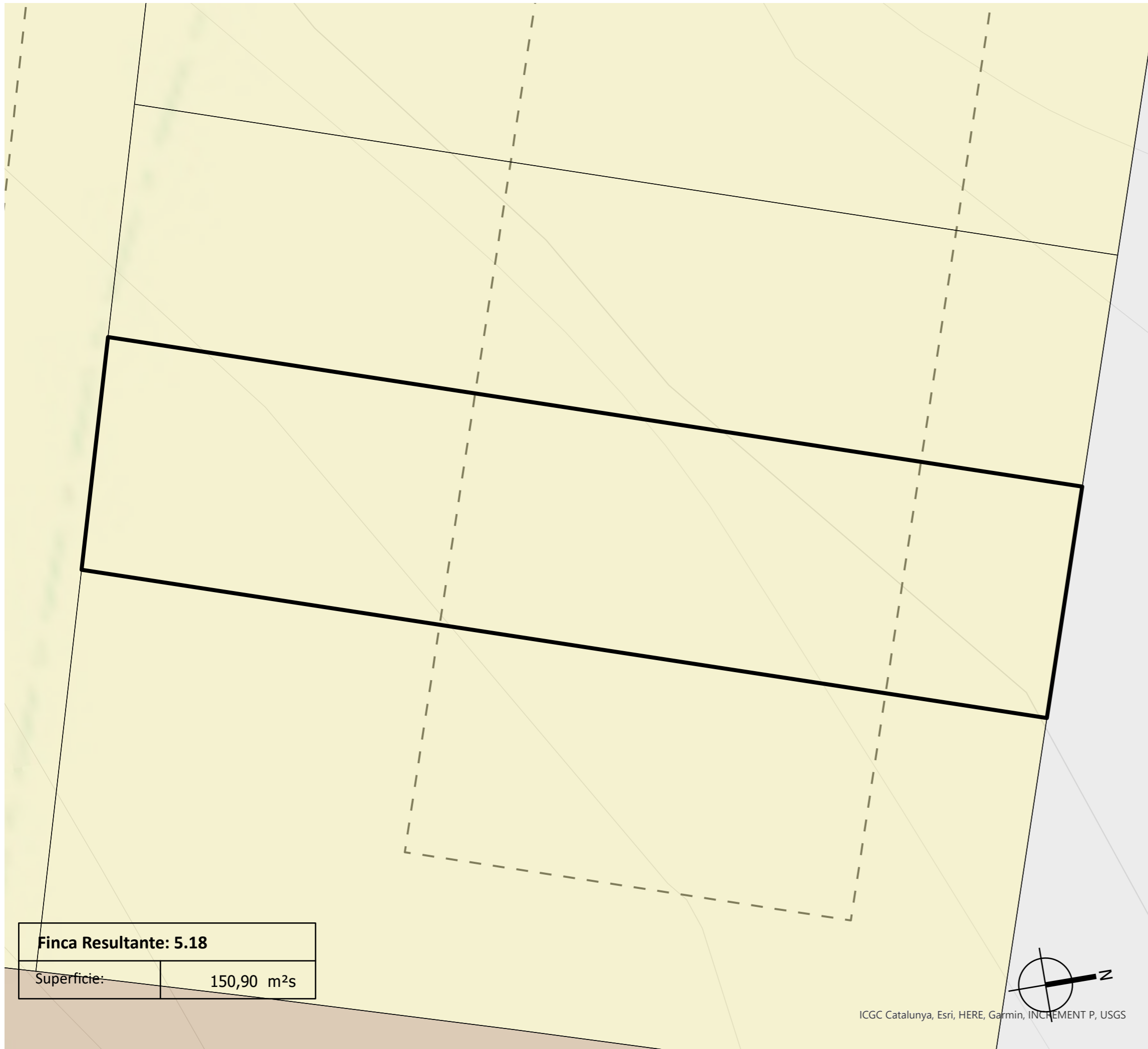
Título plano

Nº plano

Finca resultante: **5.17**

**F86**





## OPERACIÓN JURÍDICA COMPLEMENTARIA DE LA REPARCELACIÓN DEL SECTOR "LA DOMA"

DOCUMENTO PARA LA APROVACIÓN INICIAL

Emplazamiento

SECTOR B1 - LA DOMA  
LA GARRIGA (BARCELONA)

Fecha

Diciembre 2021


Promotor

Junta de compensación  
del Sector "La Doma".

Equipo redactor

**gammaarquitectura**

Escala

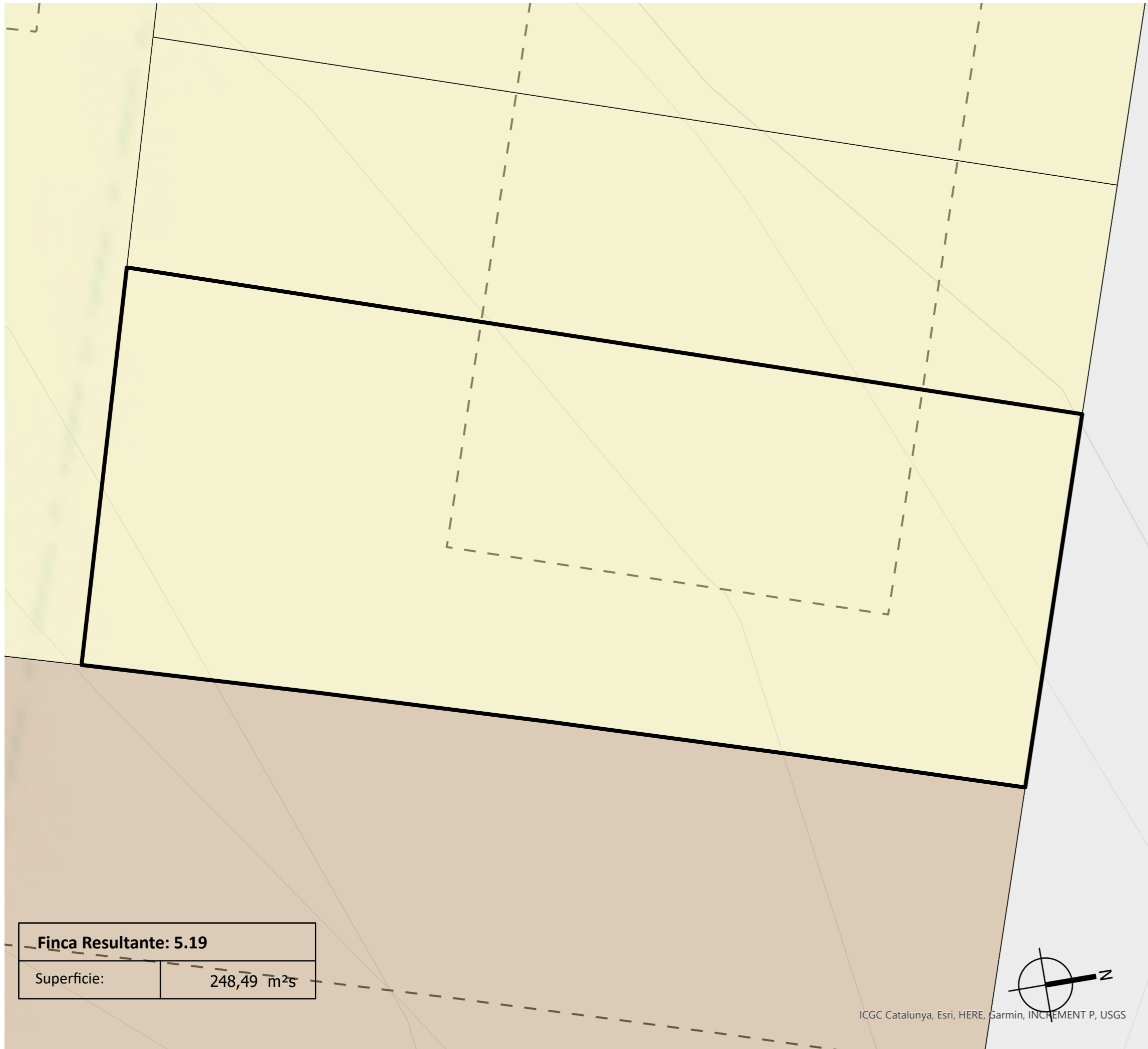


Título plano

Nº plano

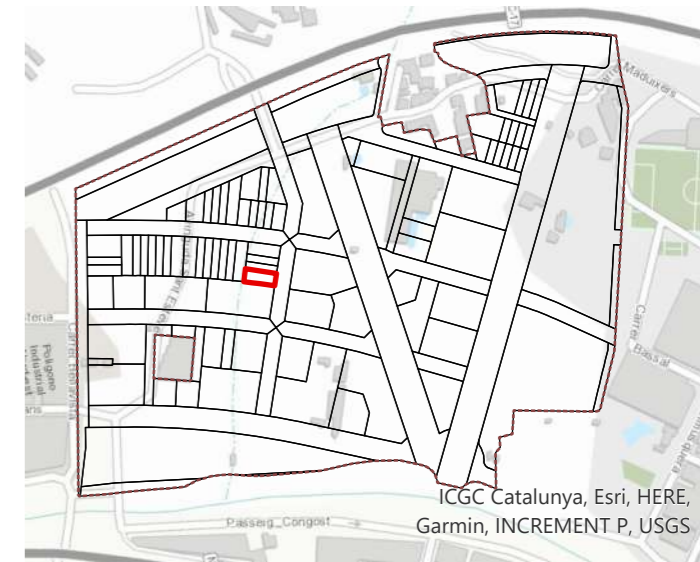
Finca resultante: **5.18**

**F87**



<b>Finca Resultante: 5.19</b>	
Superficie:	248,49 m <sup>2</sup> s

ICGC Catalunya, Esri, HERE, Garmin, INCREMENT P, USGS



## OPERACIÓN JURÍDICA COMPLEMENTARIA DE LA REPARCELACIÓN DEL SECTOR "LA DOMA"

DOCUMENTO PARA LA APROVACIÓN INICIAL

Emplazamiento

SECTOR B1 - LA DOMA  
LA GARRIGA (BARCELONA)

Fecha

Diciembre 2021

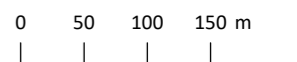
Promotor

Junta de compensación  
del Sector "La Doma".

Equipo redactor

**gammaarquitectura**

Escala



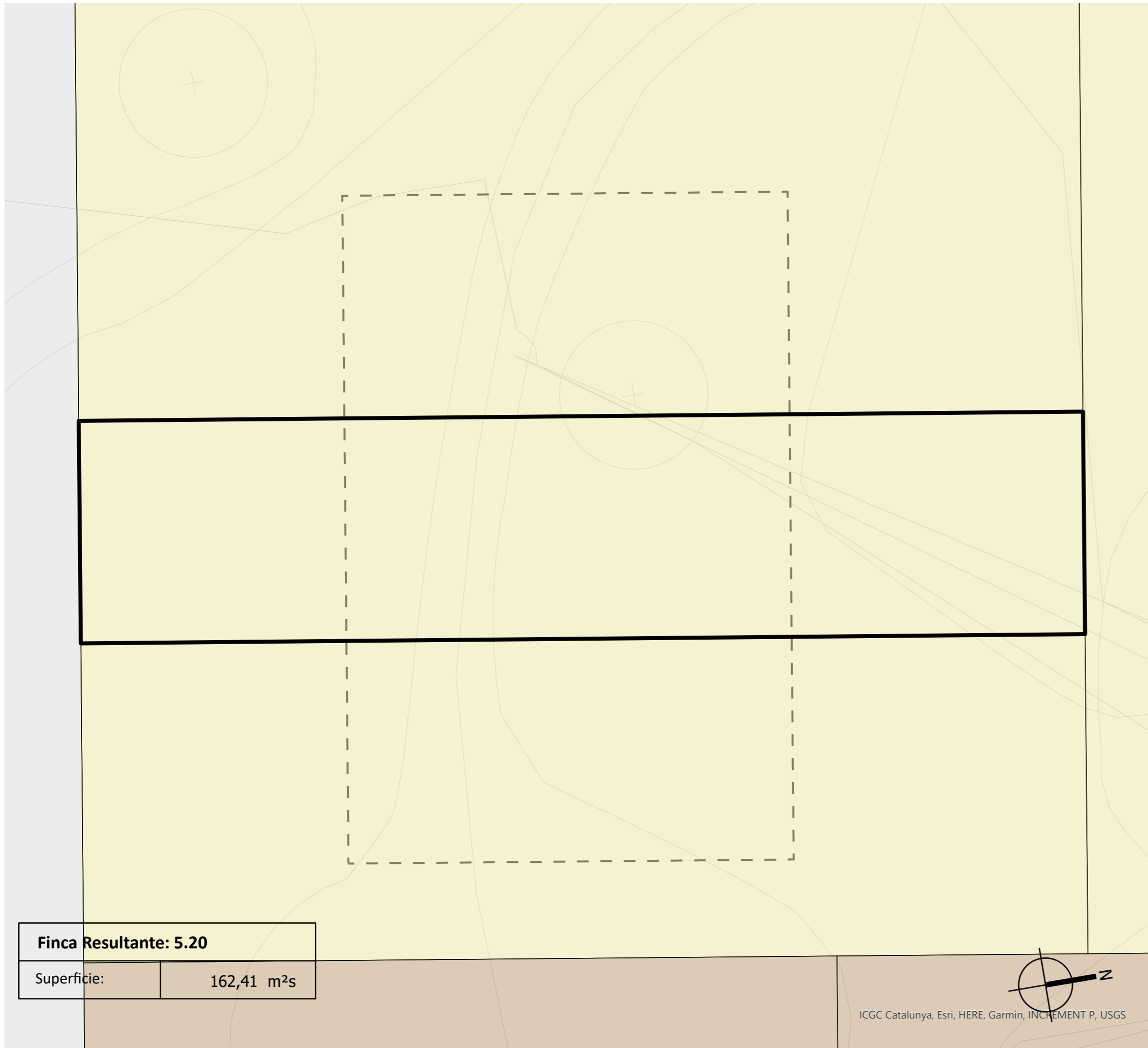
Título plano

Nº plano

Finca resultante: **5.19**

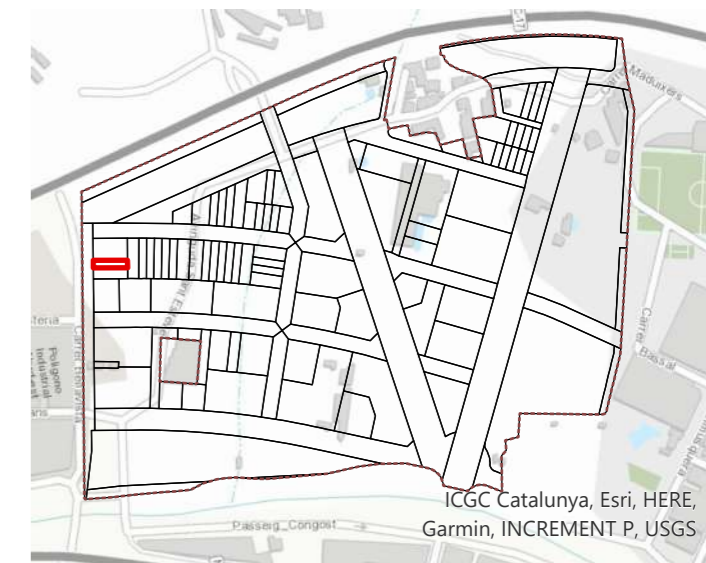
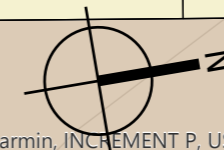
**F88**





<b>Finca Resultante: 5.20</b>	
Superficie:	162,41 m <sup>2</sup> s

ICGC Catalunya, Esri, HERE, Garmin, INCREMENT P, USGS



## OPERACIÓN JURÍDICA COMPLEMENTARIA DE LA REPARCELACIÓN DEL SECTOR "LA DOMA"

DOCUMENTO PARA LA APROVACIÓN INICIAL

Emplazamiento

SECTOR B1 - LA DOMA  
LA GARRIGA (BARCELONA)

Fecha

Diciembre 2021


Promotor

Junta de compensación  
del Sector "La Doma".

Equipo redactor

**gammaarquitectura**

Escala

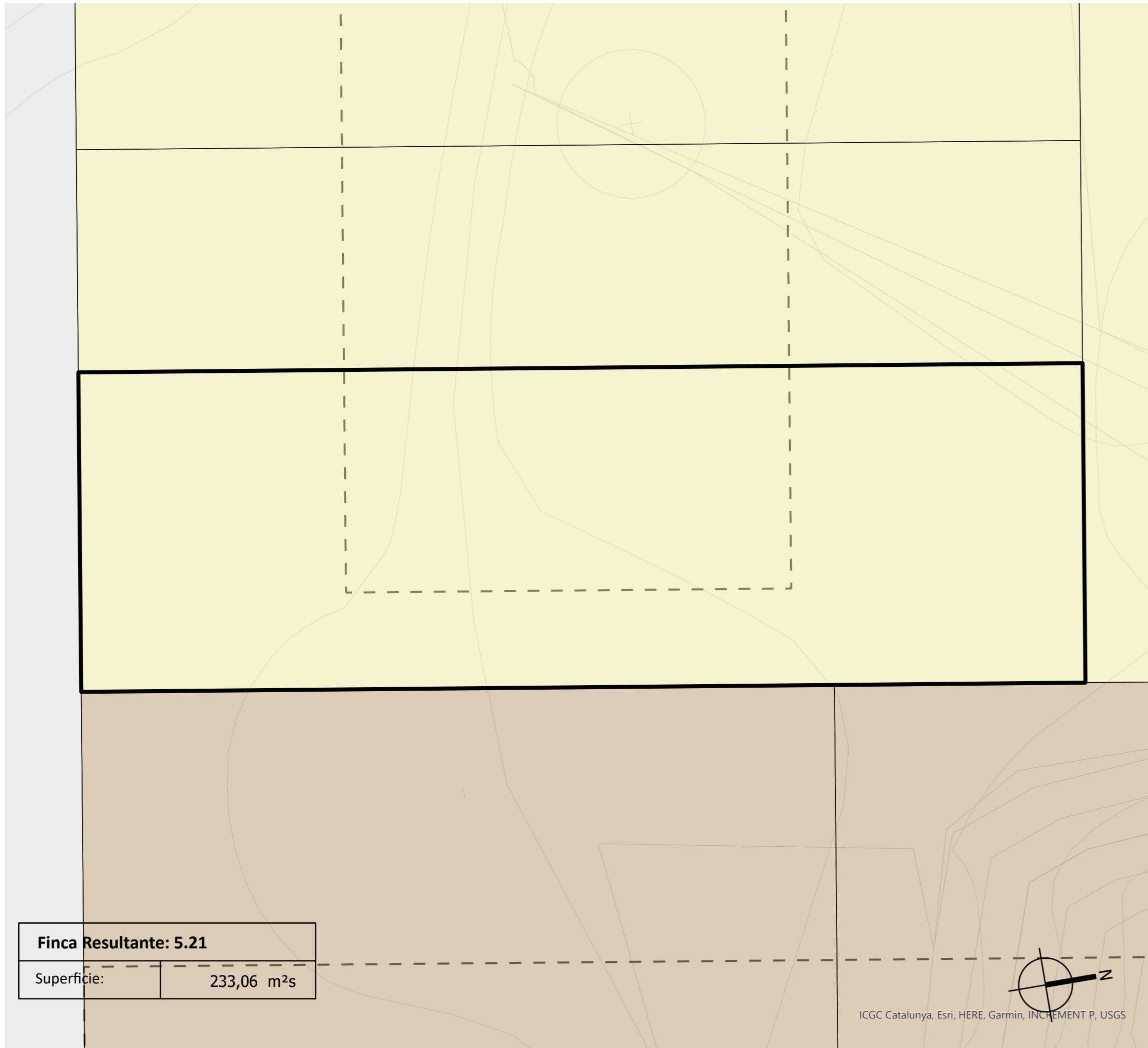


Título plano

Nº plano

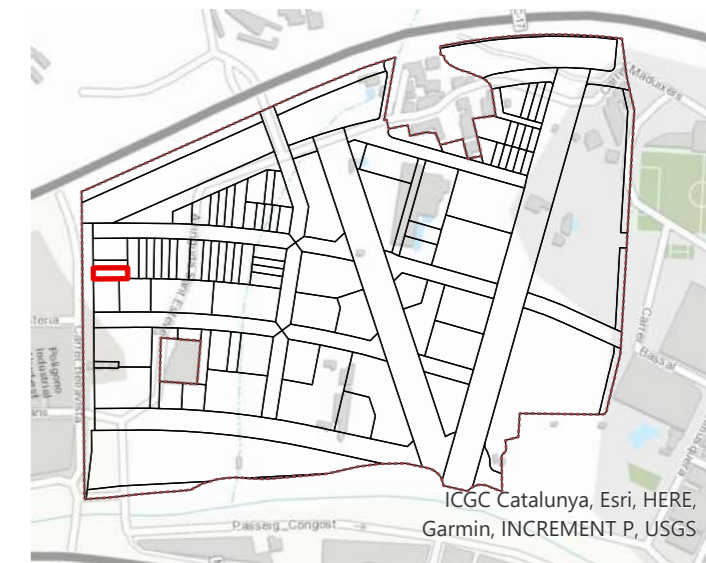
Finca resultante: **5.20**

**F89**



<b>Finca Resultante: 5.21</b>	
Superficie:	233,06 m <sup>2</sup> s

ICGC Catalunya, Esri, HERE, Garmin, INCREMENT P, USGS



## OPERACIÓN JURÍDICA COMPLEMENTARIA DE LA REPARCELACIÓN DEL SECTOR "LA DOMA"

DOCUMENTO PARA LA APROVACIÓN INICIAL

Emplazamiento

SECTOR B1 - LA DOMA  
LA GARRIGA (BARCELONA)

Fecha

Diciembre 2021

Promotor

Junta de compensación  
del Sector "La Doma".

Equipo redactor

**gammaarquitectura**

Escala

0 50 100 150 m

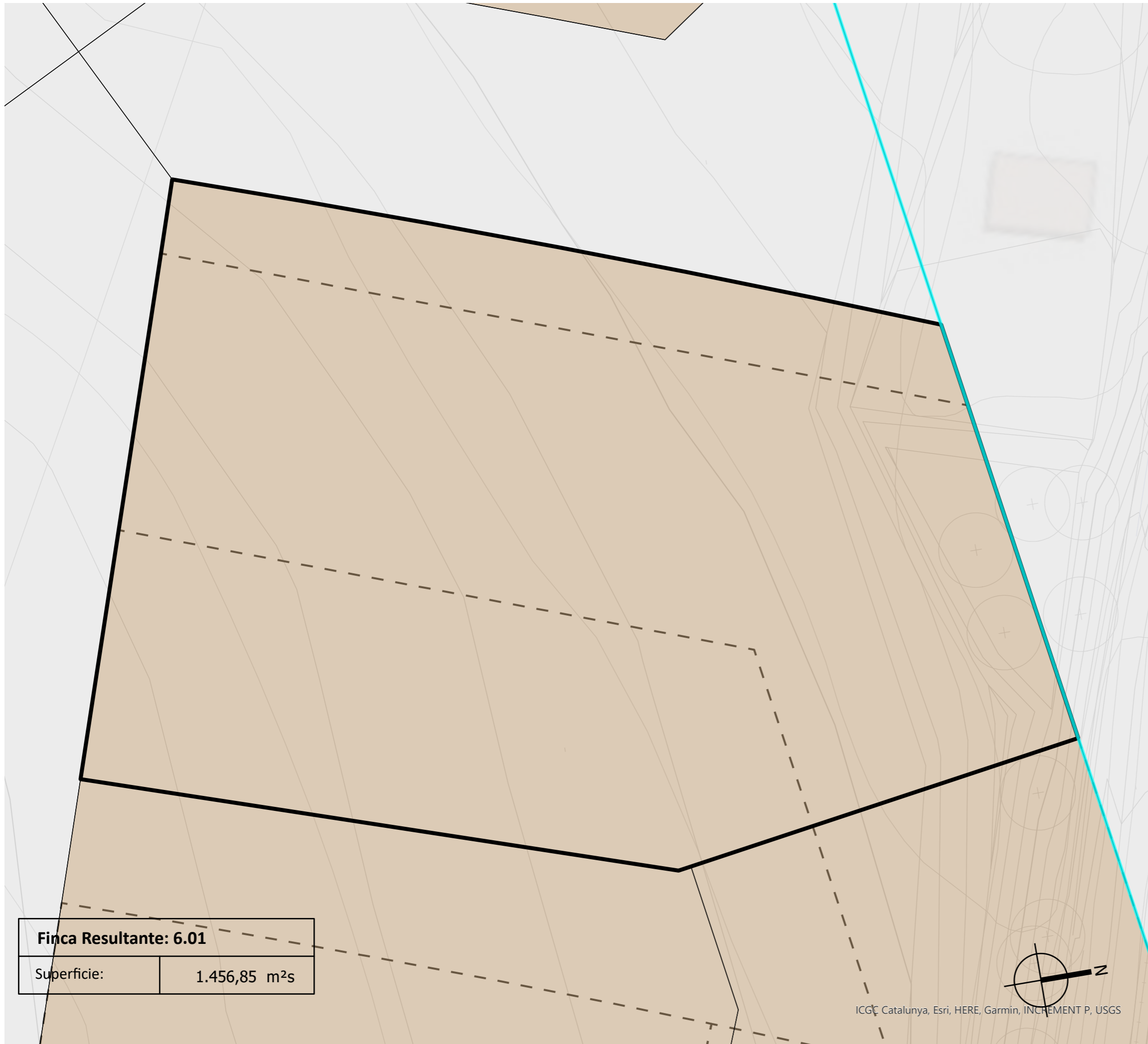
Título plano

Nº plano

Finca resultante: **5.21**

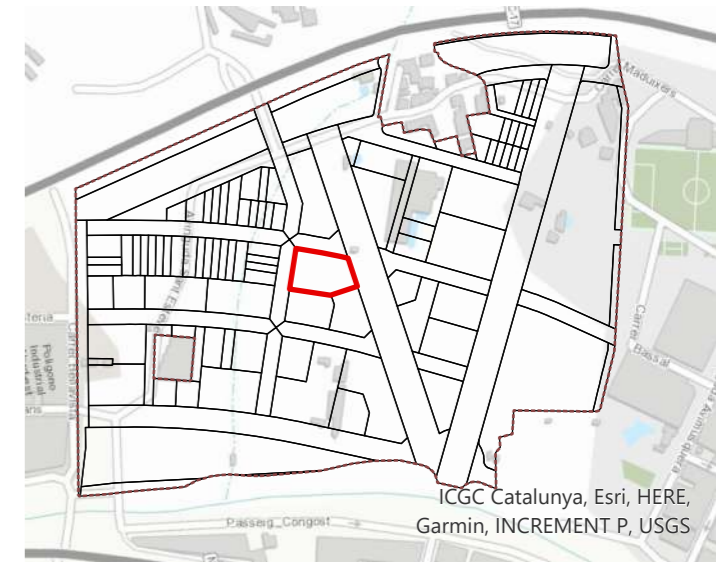
**F90**





<b>Finca Resultante: 6.01</b>	
Superficie:	1.456,85 m <sup>2</sup> s

ICGC Catalunya, Esri, HERE, Garmin, INCREMENT P, USGS



## OPERACIÓN JURÍDICA COMPLEMENTARIA DE LA REPARCELACIÓN DEL SECTOR "LA DOMA"

DOCUMENTO PARA LA APROVACIÓN INICIAL

Emplazamiento

SECTOR B1 - LA DOMA  
LA GARRIGA (BARCELONA)

Fecha

Diciembre 2021


Promotor

Junta de compensación  
del Sector "La Doma".

Equipo redactor

**gammaarquitectura**

Escala

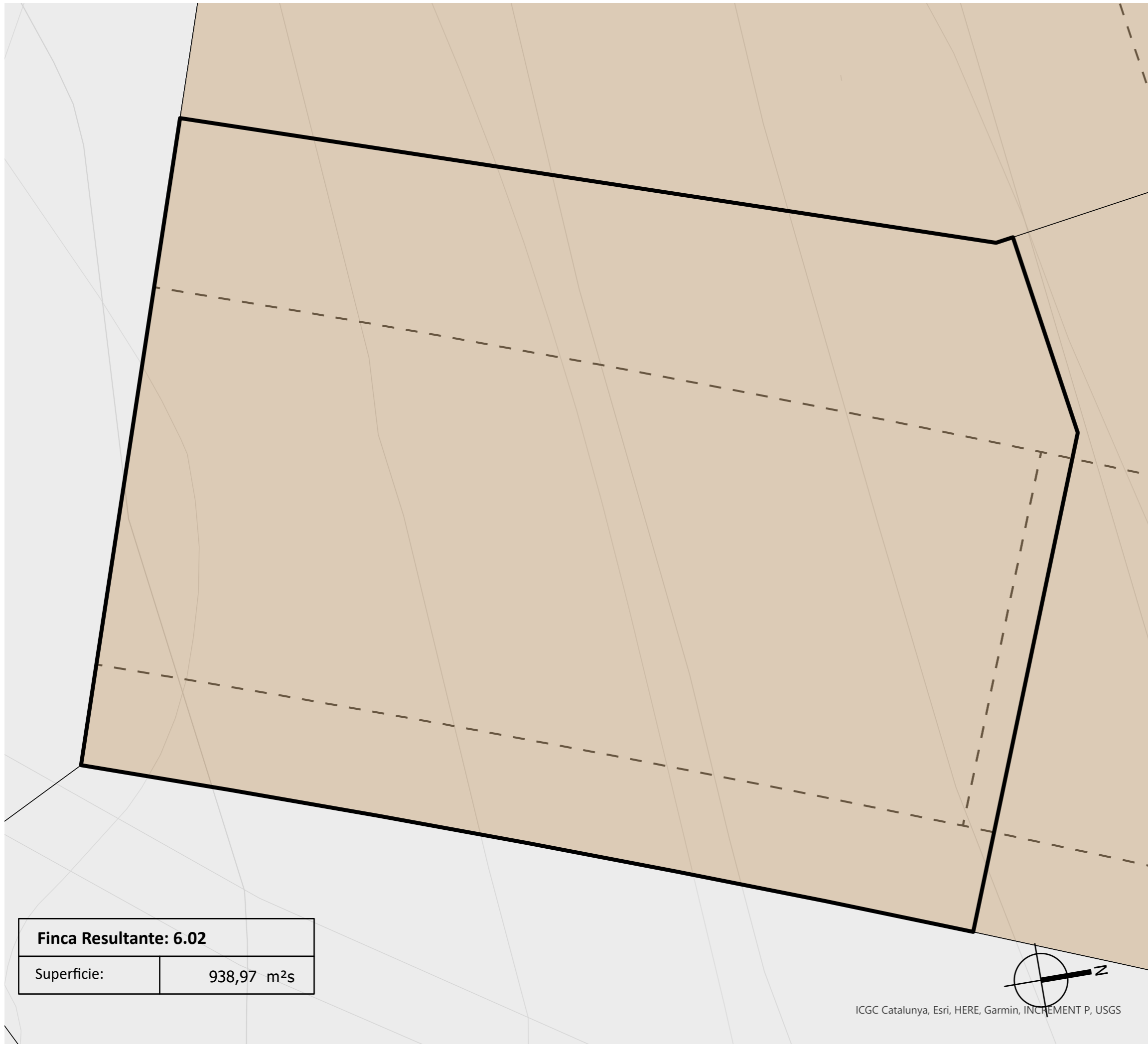


Título plano

Nº plano

Finca resultante: **6.01**

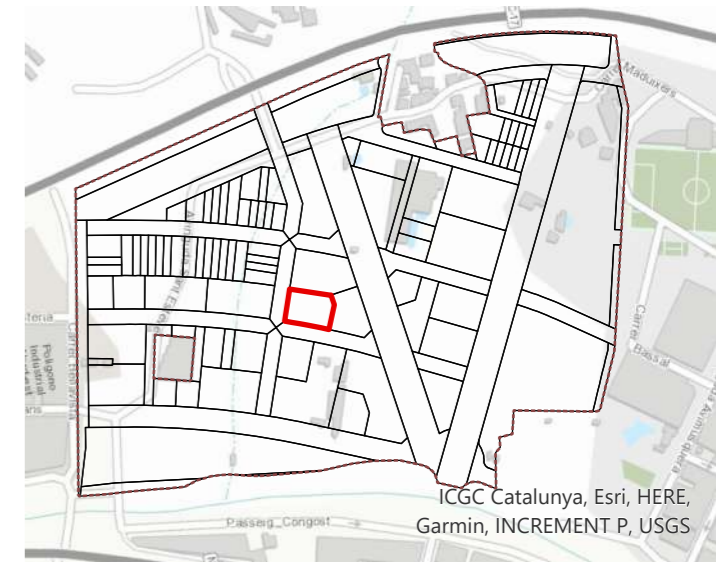
**F91**



<b>Finca Resultante: 6.02</b>	
Superficie:	938,97 m <sup>2</sup> s



ICGC Catalunya, Esri, HERE, Garmin, INCREMENT P, USGS



## OPERACIÓN JURÍDICA COMPLEMENTARIA DE LA REPARCELACIÓN DEL SECTOR "LA DOMA"

DOCUMENTO PARA LA APROVACIÓN INICIAL

Emplazamiento

SECTOR B1 - LA DOMA  
LA GARRIGA (BARCELONA)

Fecha

Diciembre 2021

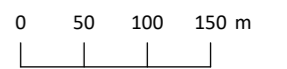
Promotor

Junta de compensación  
del Sector "La Doma".

Equipo redactor

**gammaarquitectura**

Escala



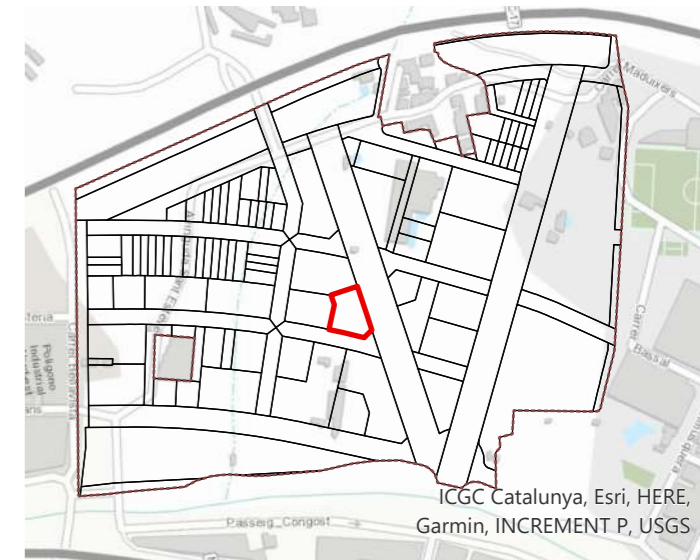
Título plano

Nº plano

Finca resultante: **6.02**

**F92**





## OPERACIÓN JURÍDICA COMPLEMENTARIA DE LA REPARCELACIÓN DEL SECTOR "LA DOMA"

DOCUMENTO PARA LA APROVACIÓN INICIAL

Emplazamiento

SECTOR B1 - LA DOMA  
LA GARRIGA (BARCELONA)

Fecha

Diciembre 2021


Promotor

Junta de compensación  
del Sector "La Doma".

Equipo redactor

**gammaarquitectura**

Escala

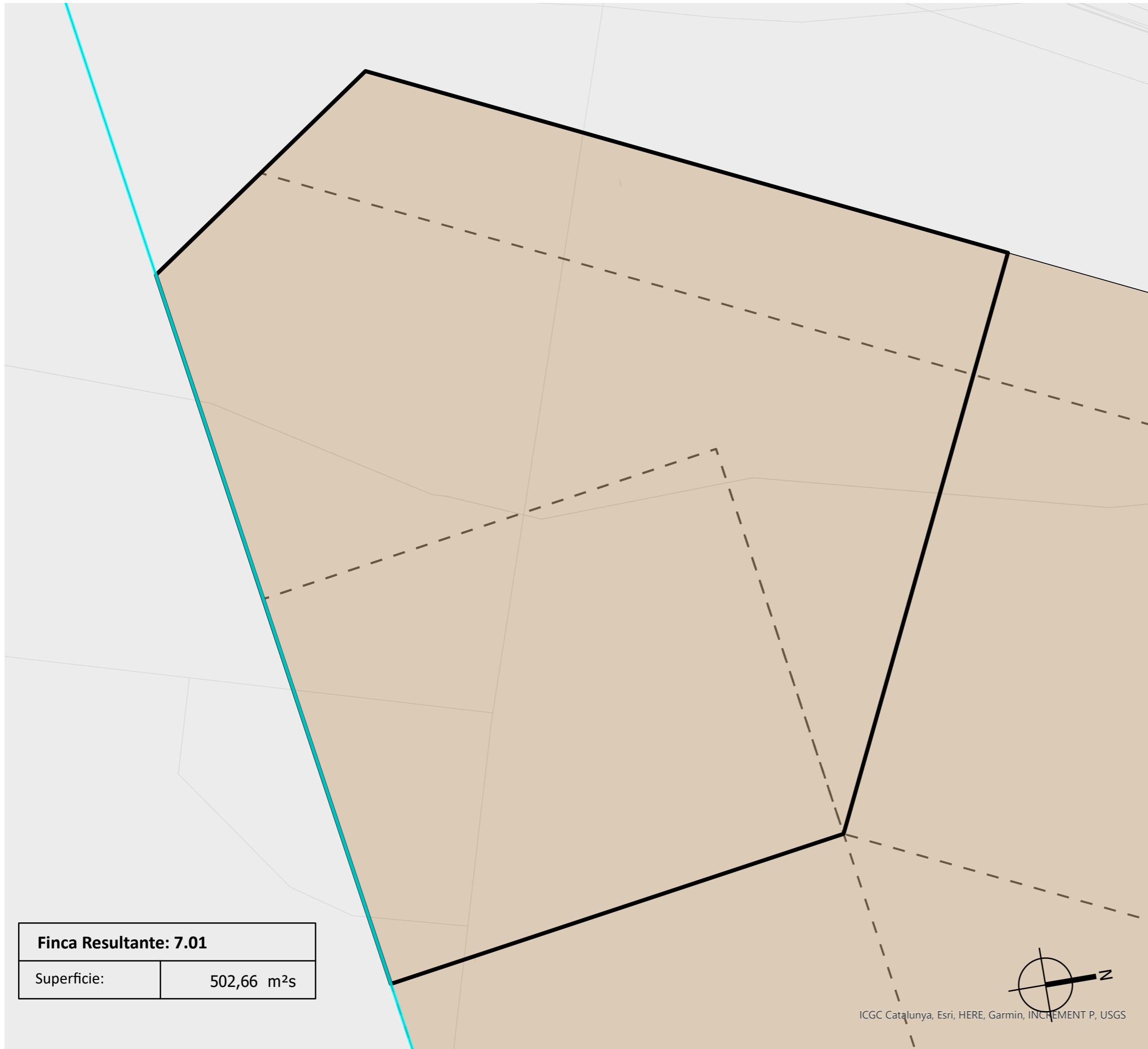


Título plano

Nº plano

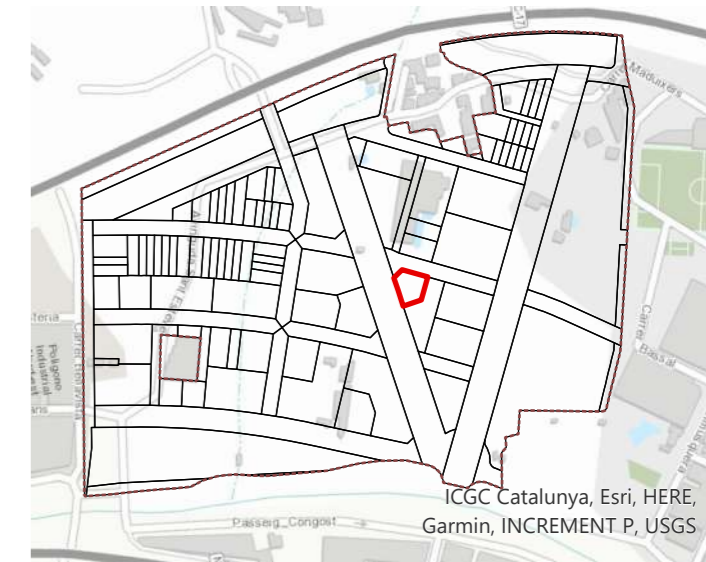
Finca resultante: **6.03**

**F93**



<b>Finca Resultante: 7.01</b>	
Superficie:	502,66 m <sup>2</sup> s

ICGC Catalunya, Esri, HERE, Garmin, INCREMENT P, USGS



## OPERACIÓN JURÍDICA COMPLEMENTARIA DE LA REPARCELACIÓN DEL SECTOR "LA DOMA"

DOCUMENTO PARA LA APROVACIÓN INICIAL

Emplazamiento

SECTOR B1 - LA DOMA  
LA GARRIGA (BARCELONA)

Fecha

Diciembre 2021


Promotor

Junta de compensación  
del Sector "La Doma".

Equipo redactor

**gammaarquitectura**

Escala



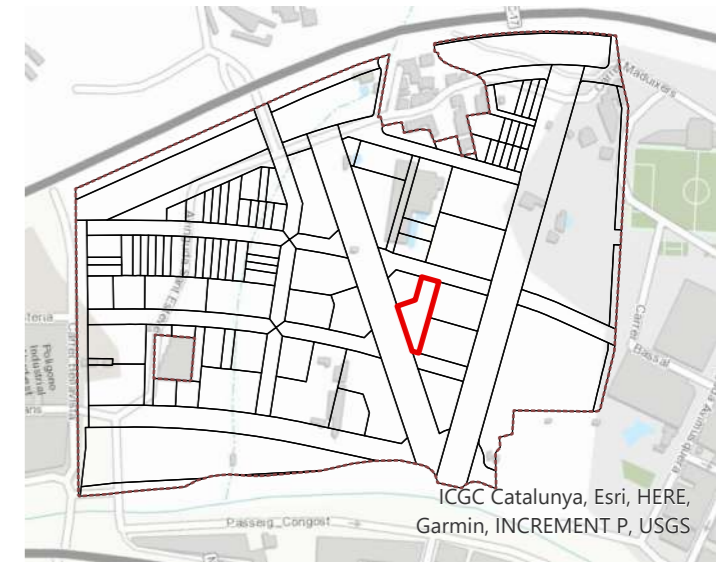
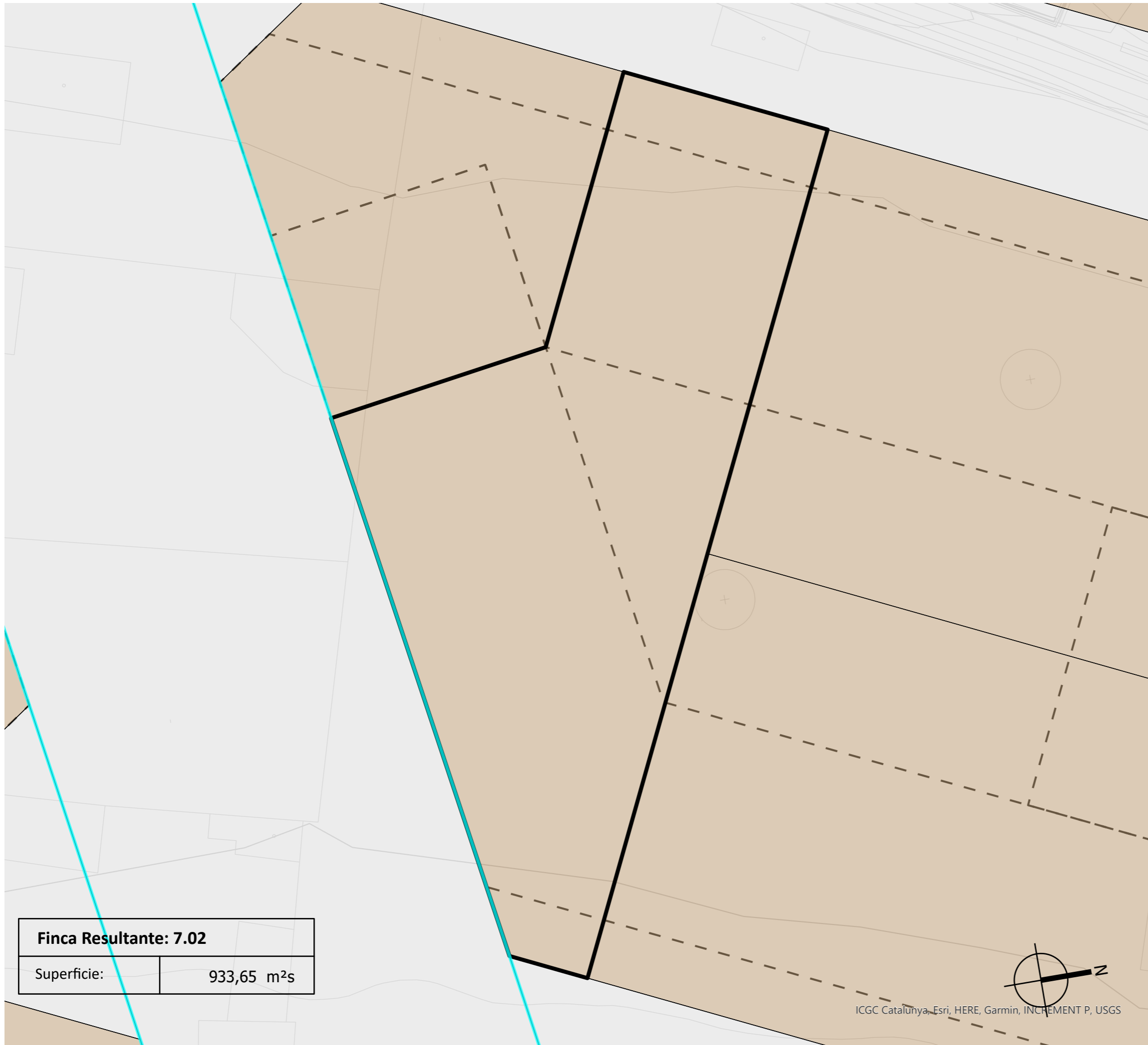
Título plano

Nº plano

Finca resultante: **7.01**

**F94**





## OPERACIÓN JURÍDICA COMPLEMENTARIA DE LA REPARCELACIÓN DEL SECTOR "LA DOMA"

DOCUMENTO PARA LA APROVACIÓN INICIAL

Emplazamiento

SECTOR B1 - LA DOMA  
LA GARRIGA (BARCELONA)

Fecha

Diciembre 2021


Promotor

Junta de compensación  
del Sector "La Doma".

Equipo redactor

**gammaarquitectura**

Escala

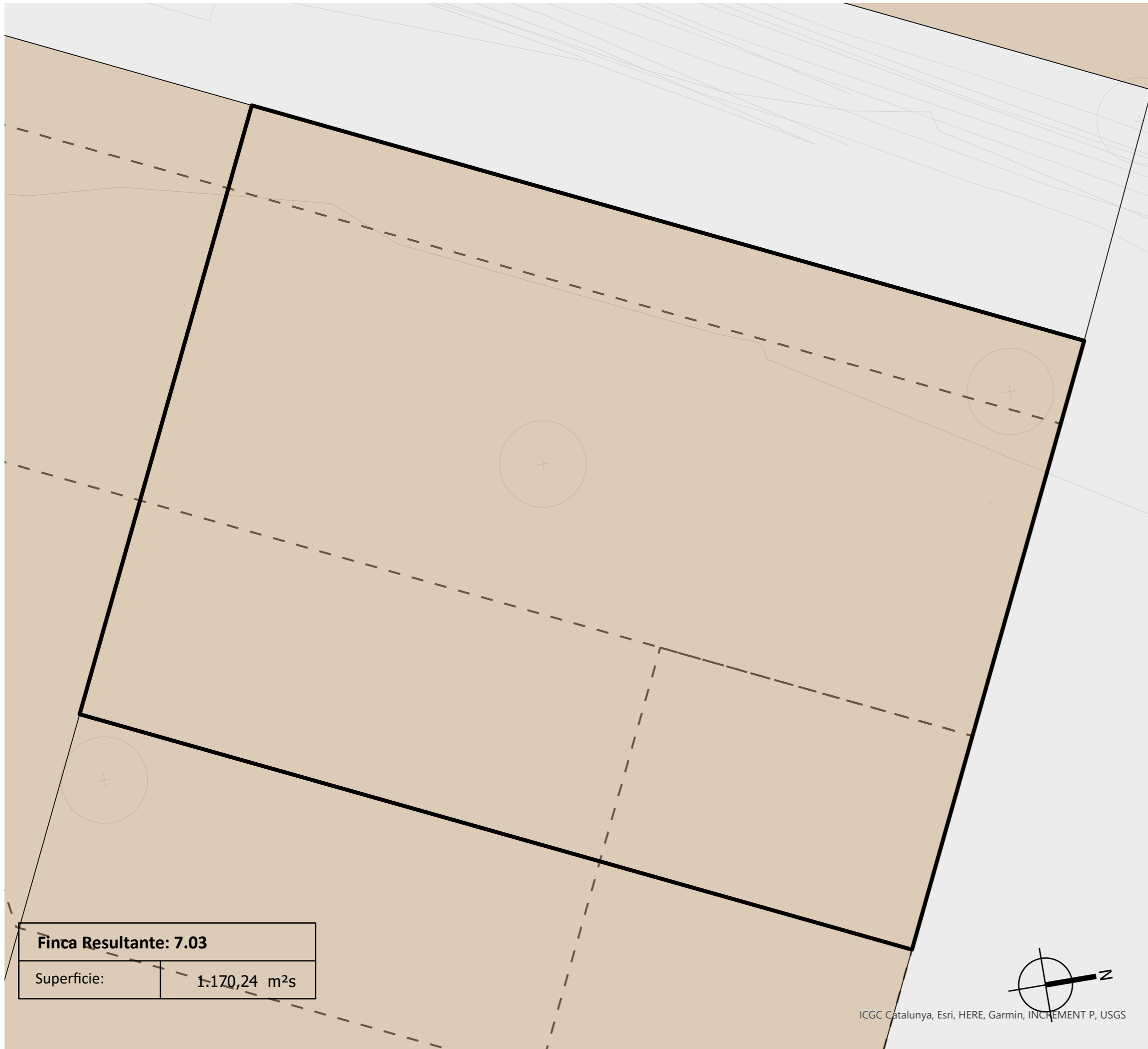


Título plano

Nº plano

Finca resultante: **7.02**

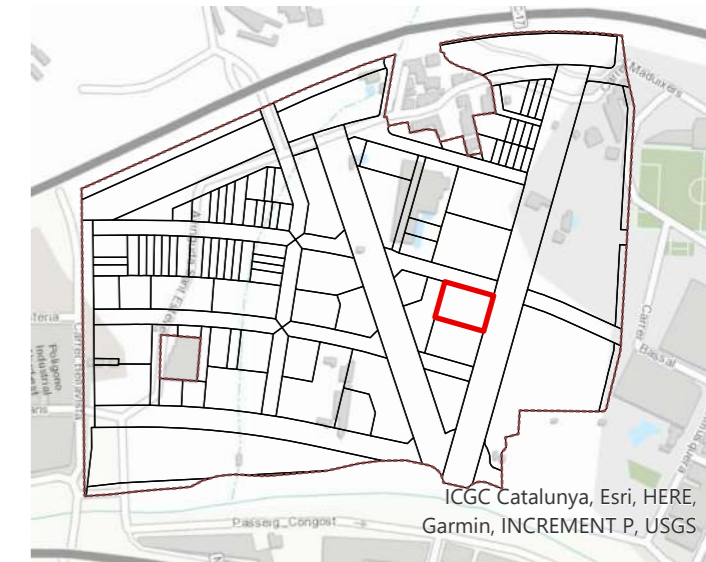
**F95**



<b>Finca Resultante: 7.03</b>	
Superficie:	1.170,24 m <sup>2</sup> s



ICGC Catalunya, Esri, HERE, Garmin, INCREMENT P, USGS



## OPERACIÓN JURÍDICA COMPLEMENTARIA DE LA REPARCELACIÓN DEL SECTOR "LA DOMA"

DOCUMENTO PARA LA APROVACIÓN INICIAL

Emplazamiento

SECTOR B1 - LA DOMA  
LA GARRIGA (BARCELONA)

Fecha

Diciembre 2021

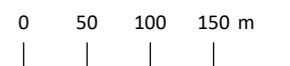
Promotor

Junta de compensación  
del Sector "La Doma".

Equipo redactor

**gammaarquitectura**

Escala



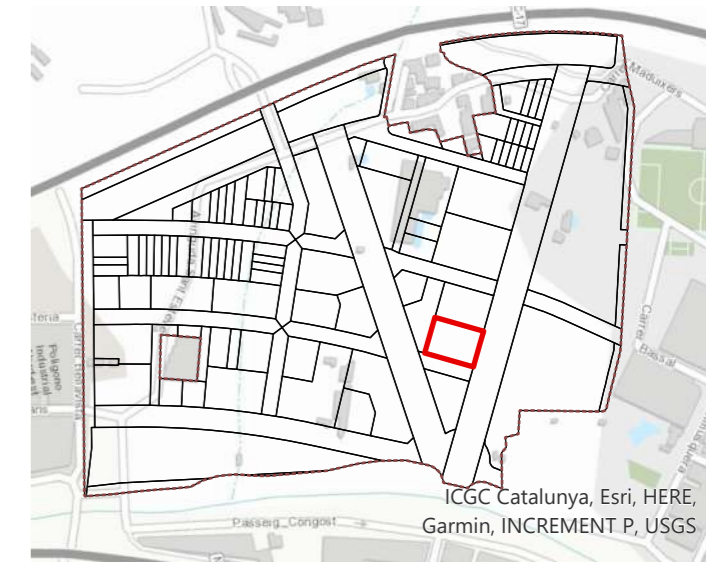
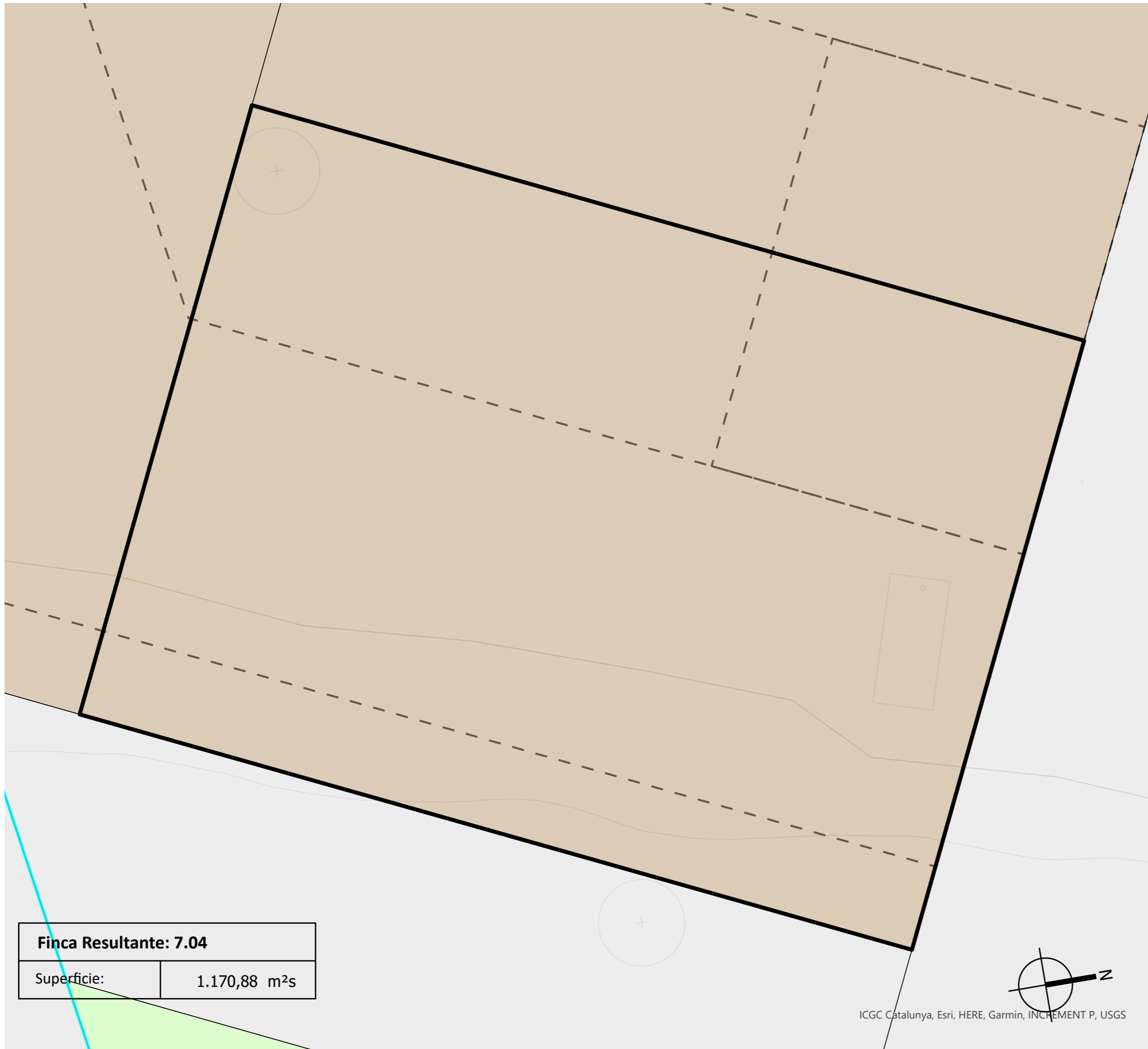
Título plano

Nº plano

Finca resultante: **7.03**

**F96**





## OPERACIÓN JURÍDICA COMPLEMENTARIA DE LA REPARCELACIÓN DEL SECTOR "LA DOMA"

DOCUMENTO PARA LA APROVACIÓN INICIAL

Emplazamiento

SECTOR B1 - LA DOMA  
LA GARRIGA (BARCELONA)

Fecha

Diciembre 2021

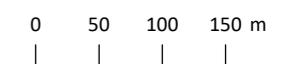
Promotor

Junta de compensación  
del Sector "La Doma".

Equipo redactor

**gammaarquitectura**

Escala

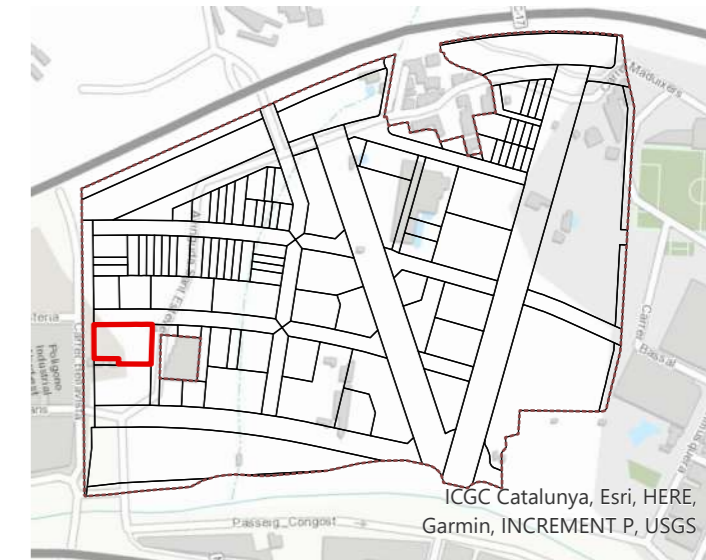
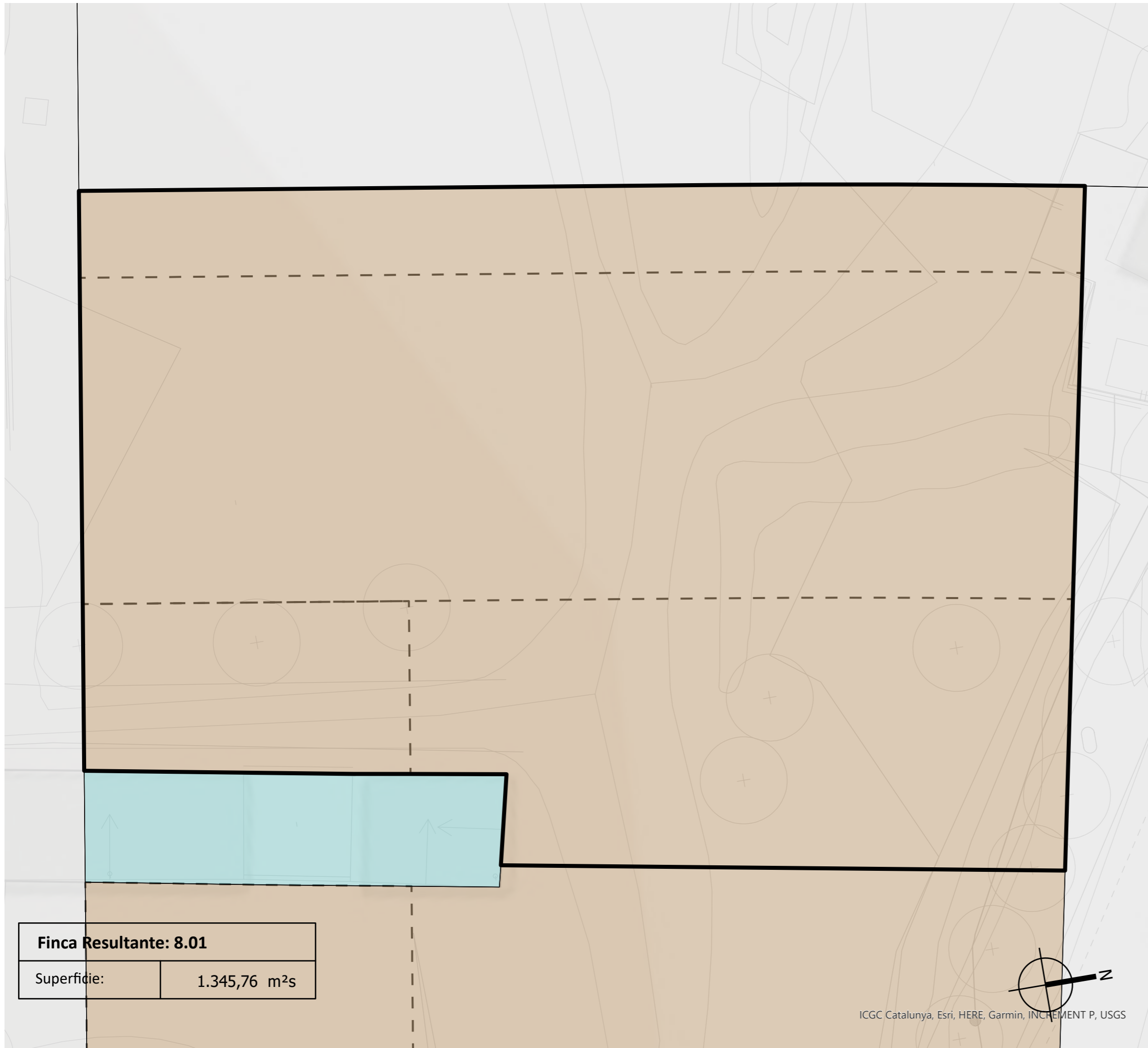


Título plano

Nº plano

Finca resultante: **7.04**

**F97**



## OPERACIÓN JURÍDICA COMPLEMENTARIA DE LA REPARCELACIÓN DEL SECTOR "LA DOMA"

DOCUMENTO PARA LA APROVACIÓN INICIAL

Emplazamiento

SECTOR B1 - LA DOMA  
LA GARRIGA (BARCELONA)

Fecha

Diciembre 2021


Promotor

Junta de compensación  
del Sector "La Doma".

Equipo redactor

**gammaarquitectura**

Escala



Título plano

Nº plano

Finca resultante: **8.01**

**F98**

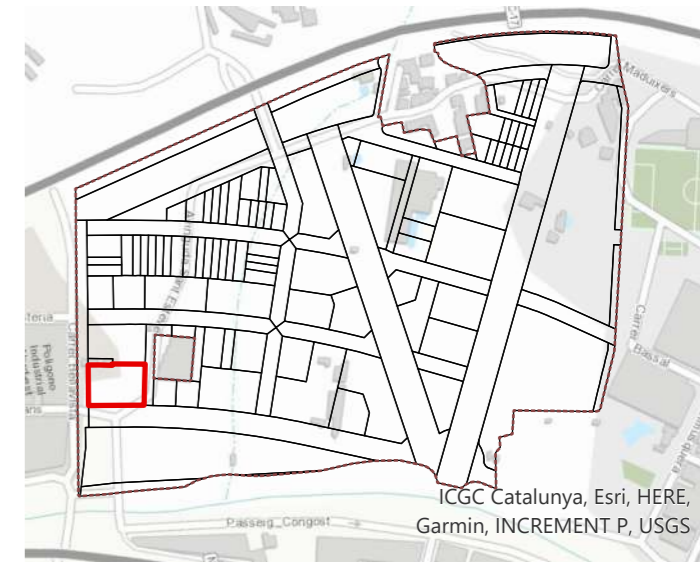




<b>Finca Resultante: 8.02</b>	
Superficie:	1.435,57 m <sup>2</sup> s



ICGC Catalunya, Esri, HERE, Garmin, INCREMENT P, USGS



## OPERACIÓN JURÍDICA COMPLEMENTARIA DE LA REPARCELACIÓN DEL SECTOR "LA DOMA"

DOCUMENTO PARA LA APROVACIÓN INICIAL

Emplazamiento

**SECTOR B1 - LA DOMA  
LA GARRIGA (BARCELONA)**

Fecha

**Diciembre 2021**


Promotor

**Junta de compensación  
del Sector "La Doma".**

Equipo redactor

**gammarquitectura**

Escala

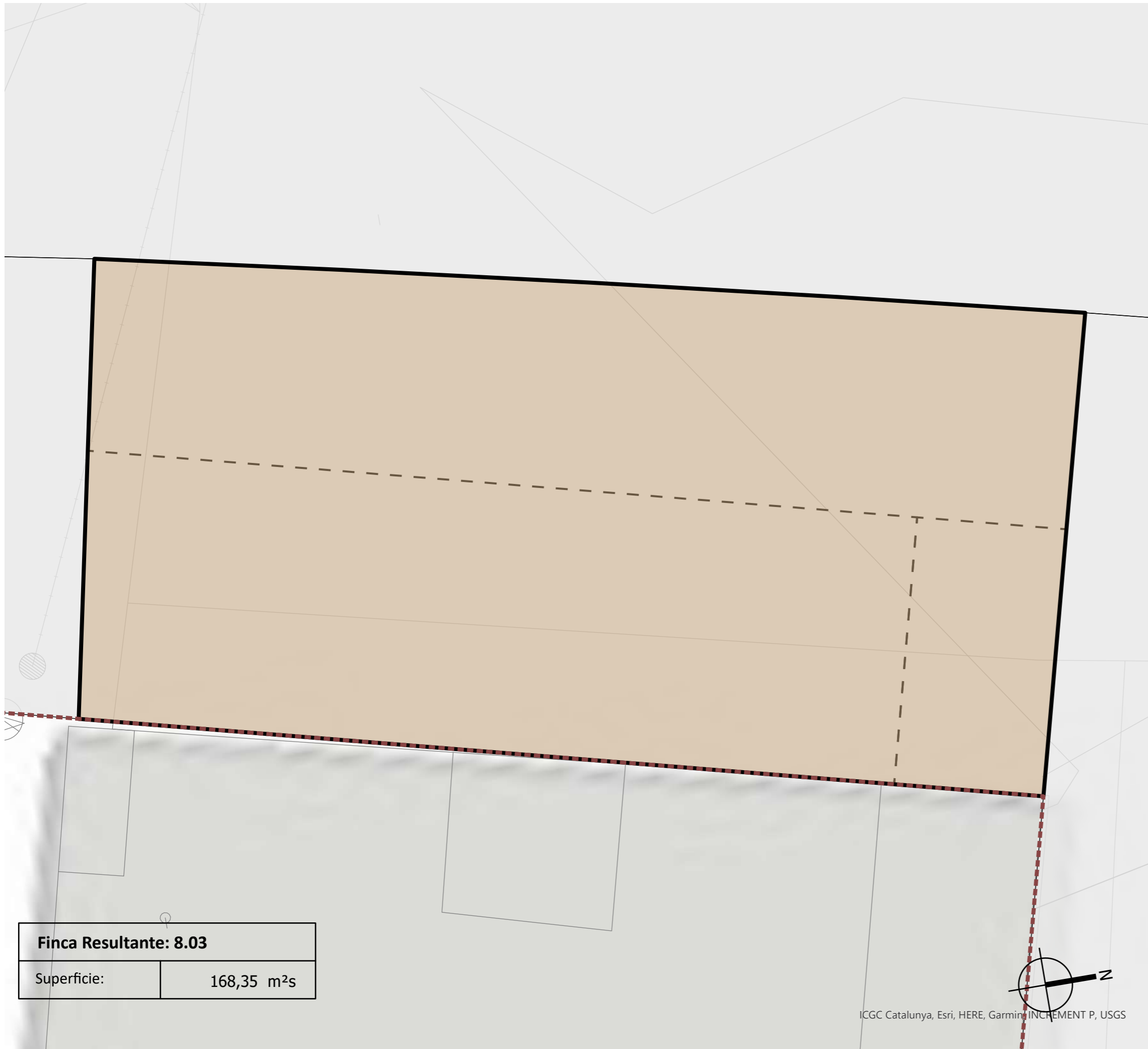


Título plano

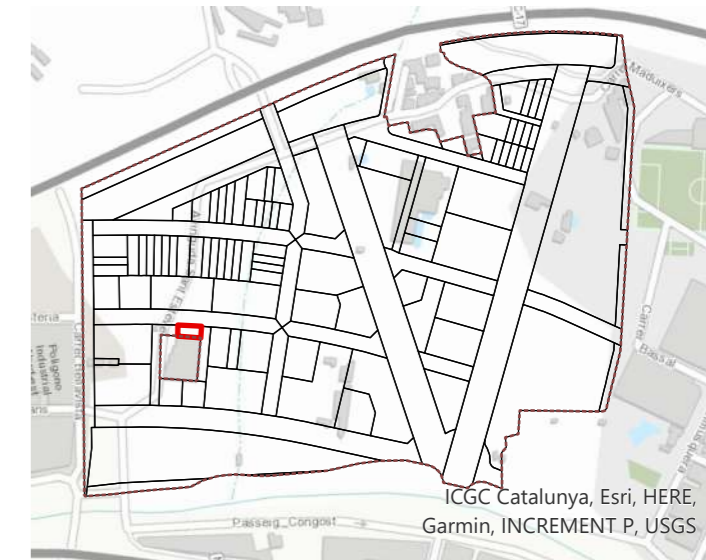
Nº plano

Finca resultante: **8.02**

**F99**



<b>Finca Resultante: 8.03</b>	
Superficie:	168,35 m <sup>2</sup> s



## OPERACIÓN JURÍDICA COMPLEMENTARIA DE LA REPARCELACIÓN DEL SECTOR "LA DOMA"

DOCUMENTO PARA LA APROVACIÓN INICIAL

Emplazamiento

SECTOR B1 - LA DOMA  
LA GARRIGA (BARCELONA)

Fecha

Diciembre 2021


Promotor

Junta de compensación  
del Sector "La Doma".

Equipo redactor

**gammaarquitectura**

Escala

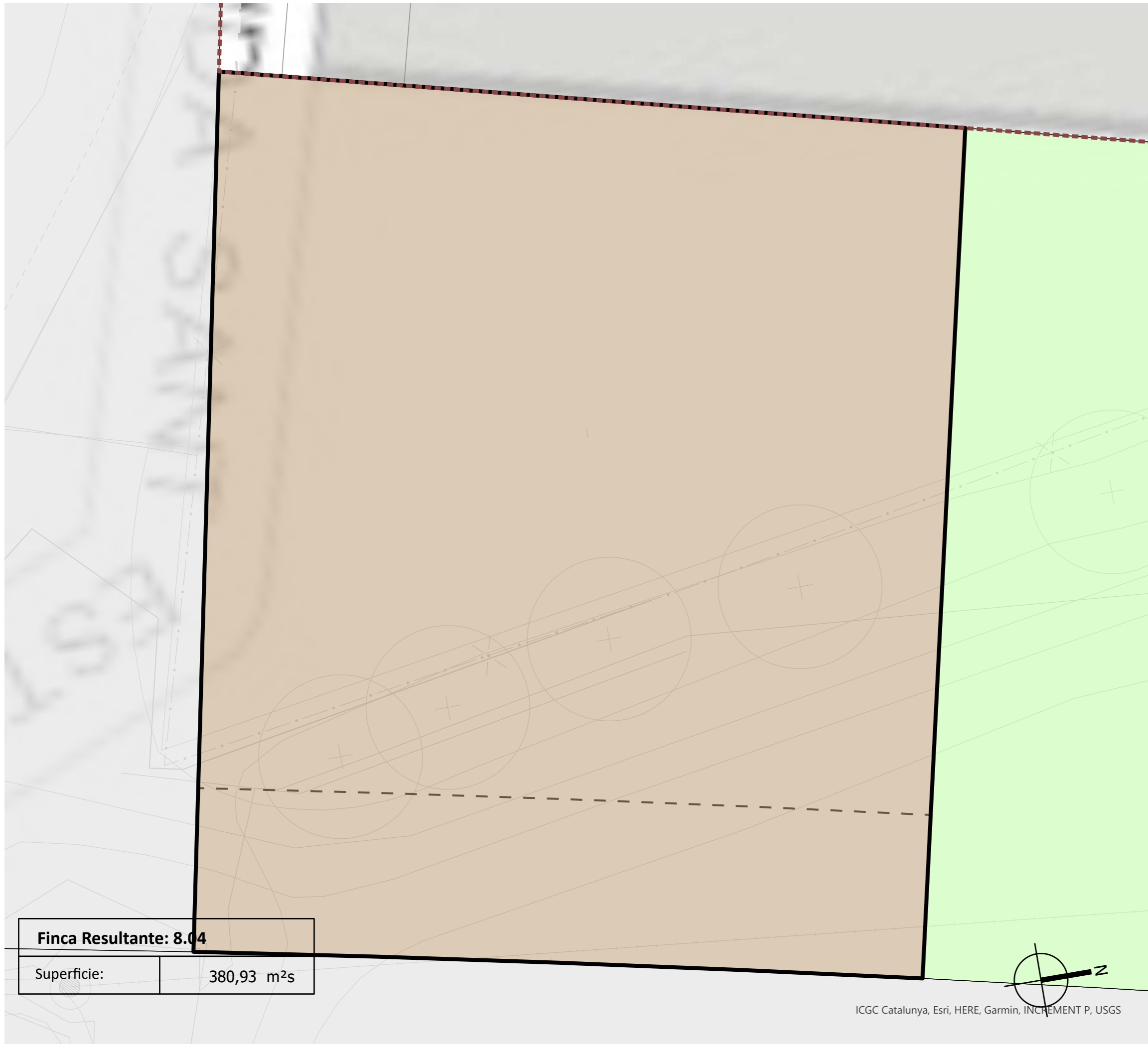


Título plano

Nº plano

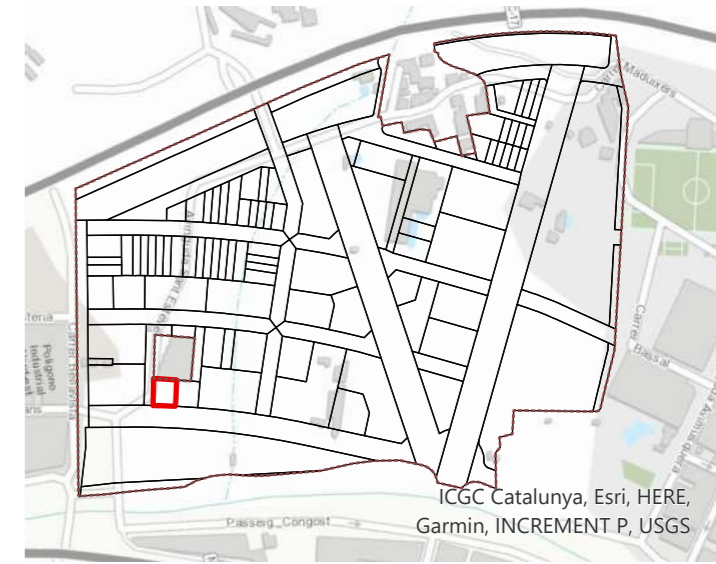
Finca resultante: **8.03 F100**





<b>Finca Resultante: 8.04</b>	
Superficie:	380,93 m <sup>2</sup> s

ICGC Catalunya, Esri, HERE, Garmin, INCREMENT P, USGS



## OPERACIÓN JURÍDICA COMPLEMENTARIA DE LA REPARCELACIÓN DEL SECTOR "LA DOMA"

DOCUMENTO PARA LA APROVACIÓN INICIAL

Emplazamiento

**SECTOR B1 - LA DOMA  
LA GARRIGA (BARCELONA)**

Fecha

**Diciembre 2021**

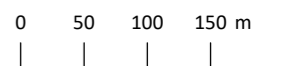
Promotor

**Junta de compensación  
del Sector "La Doma".**

Equipo redactor

**gammarquitectura**

Escala



Título plano

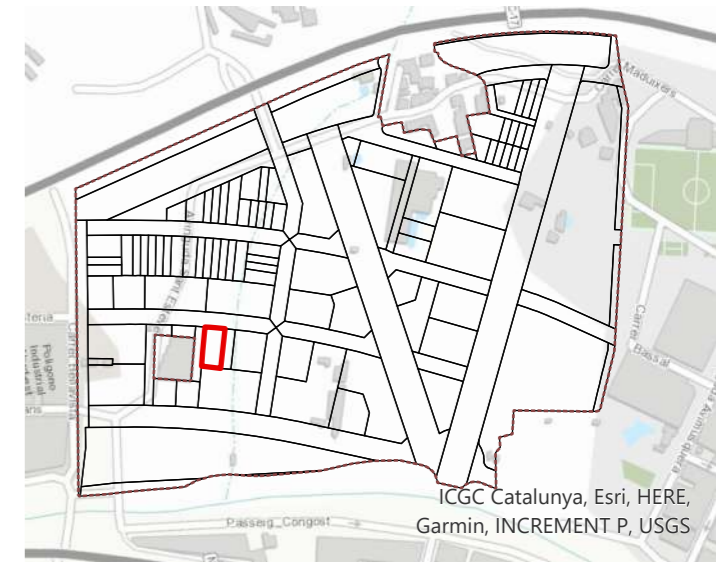
Nº plano

Finca resultante: **8.04 F101**



<b>Finca Resultante: 8.05</b>	
Superficie:	492,82 m <sup>2</sup> s

ICGC Catalunya, Esri, HERE, Garmin, INCREMENT P, USGS



## OPERACIÓN JURÍDICA COMPLEMENTARIA DE LA REPARCELACIÓN DEL SECTOR "LA DOMA"

DOCUMENTO PARA LA APROVACIÓN INICIAL

Emplazamiento

SECTOR B1 - LA DOMA  
LA GARRIGA (BARCELONA)

Fecha

Diciembre 2021


Promotor

Junta de compensación  
del Sector "La Doma".

Equipo redactor

**gammaarquitectura**

Escala

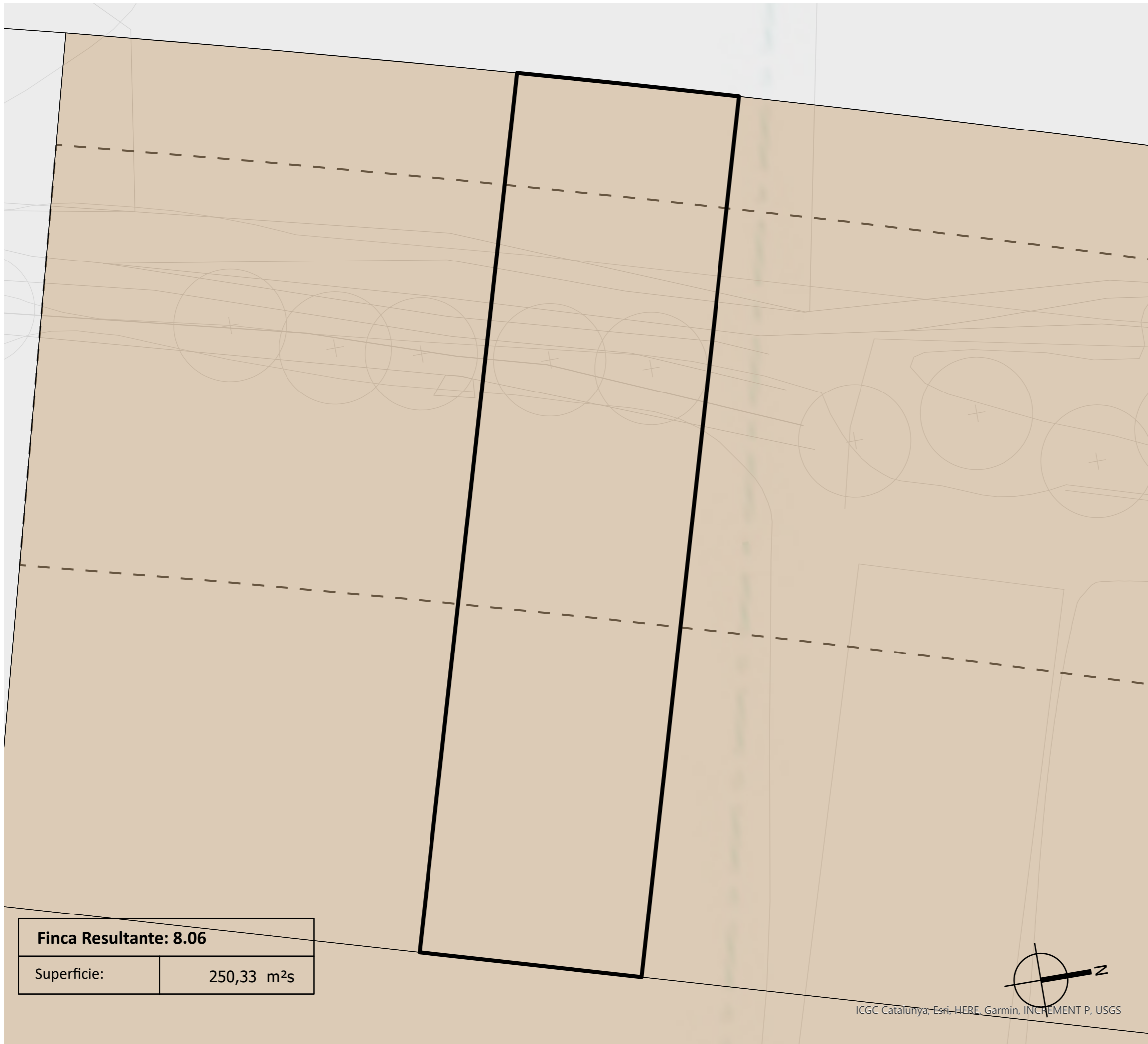


Título plano

Nº plano

Finca resultante: **8.05 F102**

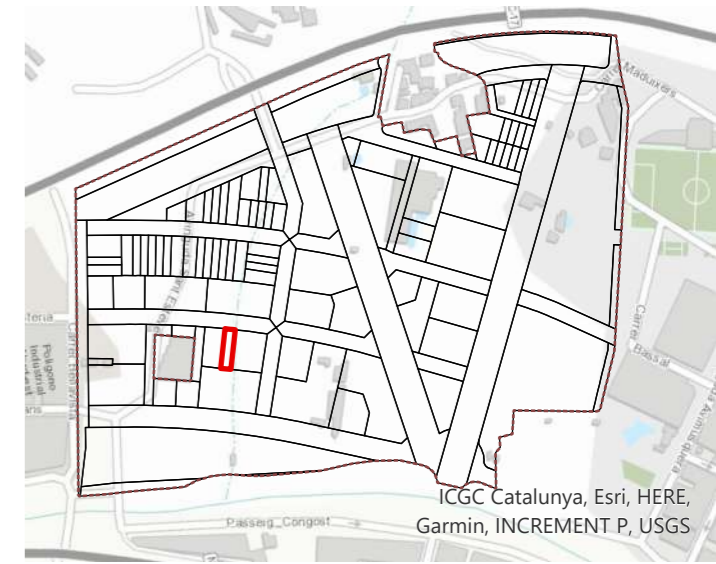




<b>Finca Resultante: 8.06</b>	
Superficie:	250,33 m <sup>2</sup> s



ICGC Catalunya, Esri, HERE, Garmin, INCREMENT P, USGS



## OPERACIÓN JURÍDICA COMPLEMENTARIA DE LA REPARCELACIÓN DEL SECTOR "LA DOMA"

DOCUMENTO PARA LA APROVACIÓN INICIAL

Emplazamiento

SECTOR B1 - LA DOMA  
LA GARRIGA (BARCELONA)

Fecha

Diciembre 2021


Promotor

Junta de compensación  
del Sector "La Doma".

Equipo redactor

**gammaarquitectura**

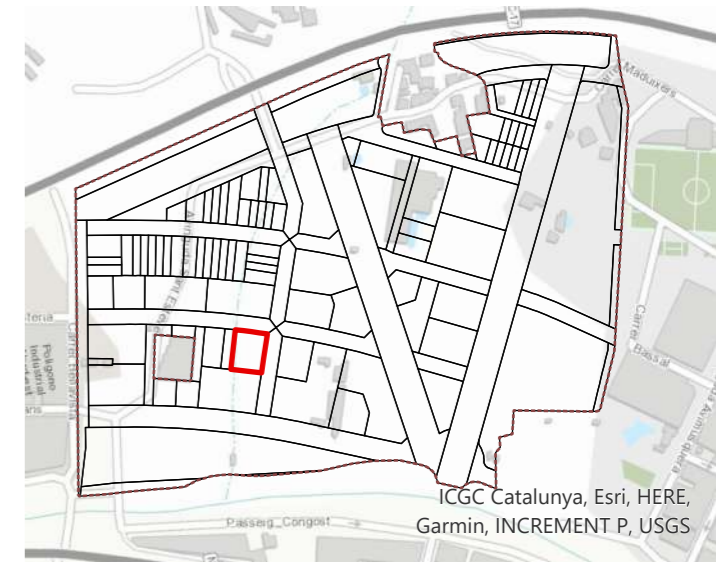
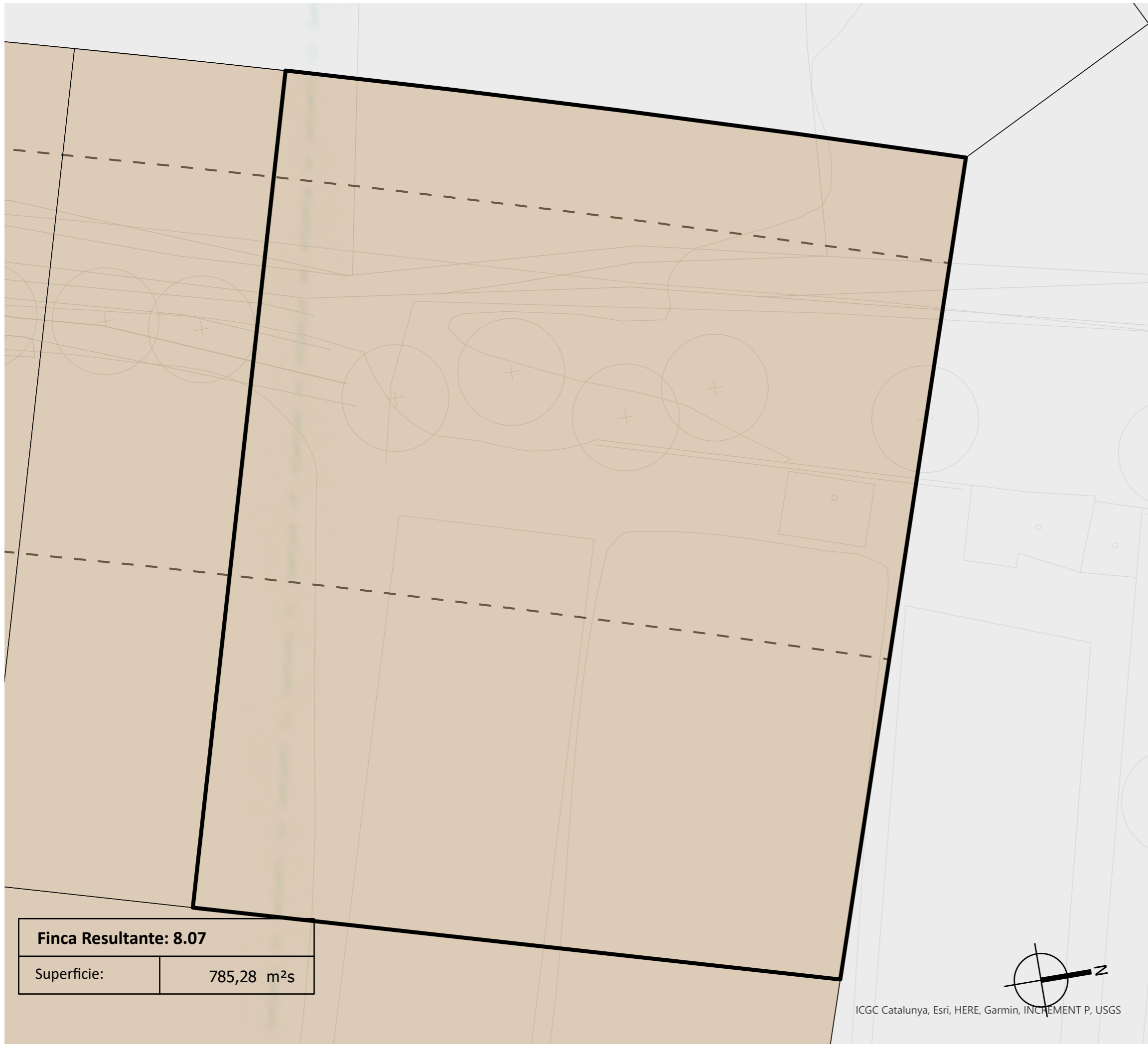
Escala



Título plano

Nº plano

Finca resultante: **8.06 F103**



## OPERACIÓN JURÍDICA COMPLEMENTARIA DE LA REPARCELACIÓN DEL SECTOR "LA DOMA"

DOCUMENTO PARA LA APROVACIÓN INICIAL

Emplazamiento

SECTOR B1 - LA DOMA  
LA GARRIGA (BARCELONA)

Fecha

Diciembre 2021


Promotor

Junta de compensación  
del Sector "La Doma".

Equipo redactor

**gammaarquitectura**

Escala

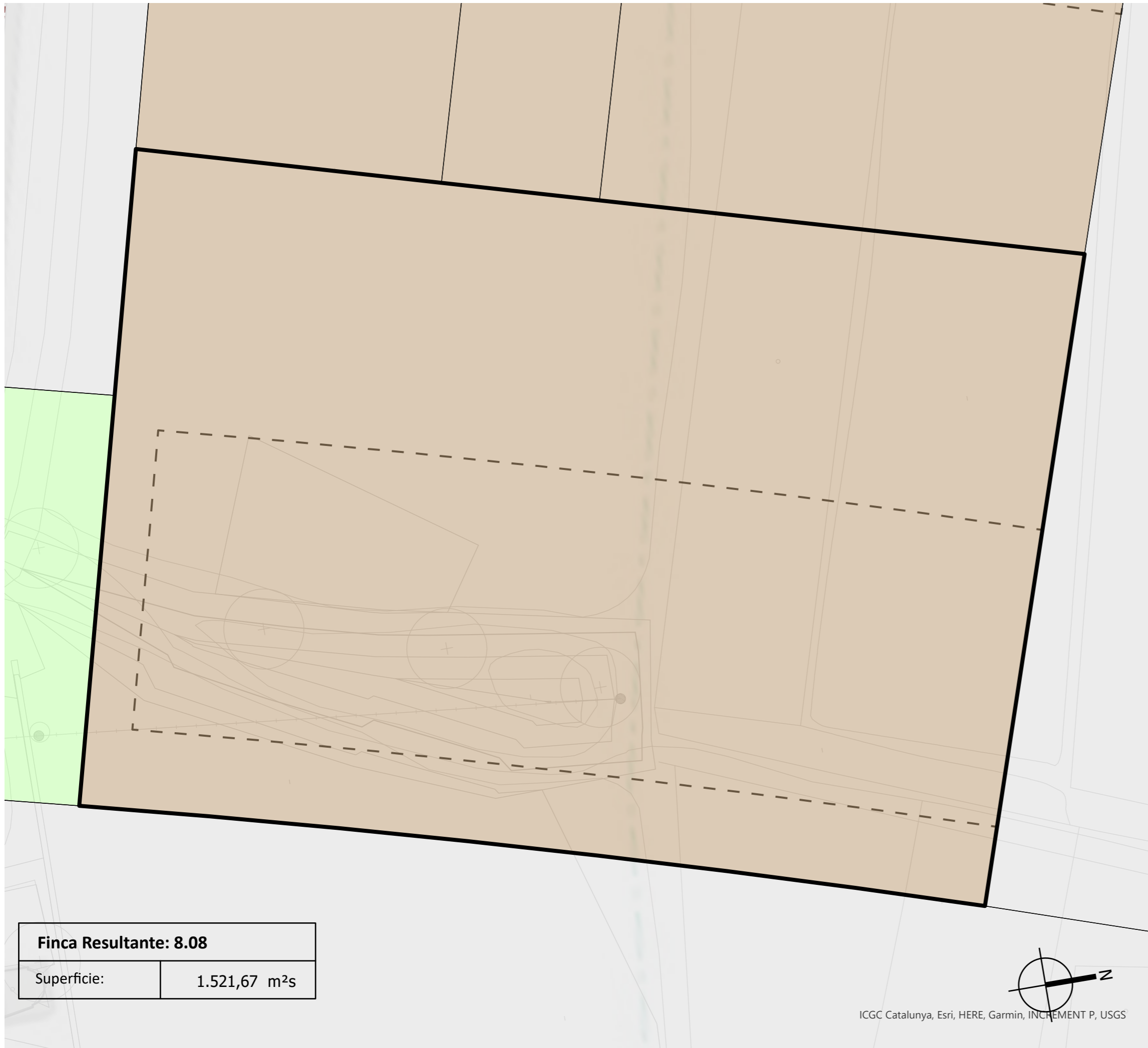


Título plano

Nº plano

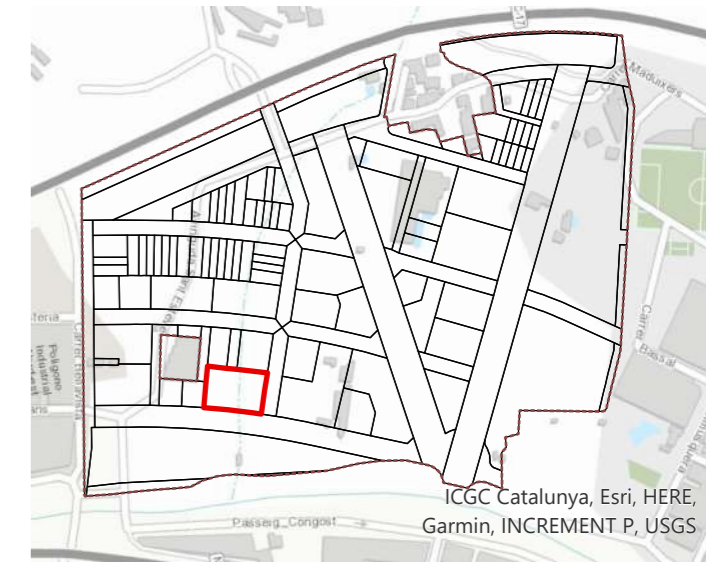
Finca resultante: **8.07 F104**





<b>Finca Resultante: 8.08</b>	
Superficie:	1.521,67 m <sup>2</sup> s

ICGC Catalunya, Esri, HERE, Garmin, INCREMENT P, USGS



## OPERACIÓN JURÍDICA COMPLEMENTARIA DE LA REPARCELACIÓN DEL SECTOR "LA DOMA"

DOCUMENTO PARA LA APROVACIÓN INICIAL

Emplazamiento

SECTOR B1 - LA DOMA  
LA GARRIGA (BARCELONA)

Fecha

Diciembre 2021

Promotor

Junta de compensación  
del Sector "La Doma".

Equipo redactor

**gammaarquitectura**

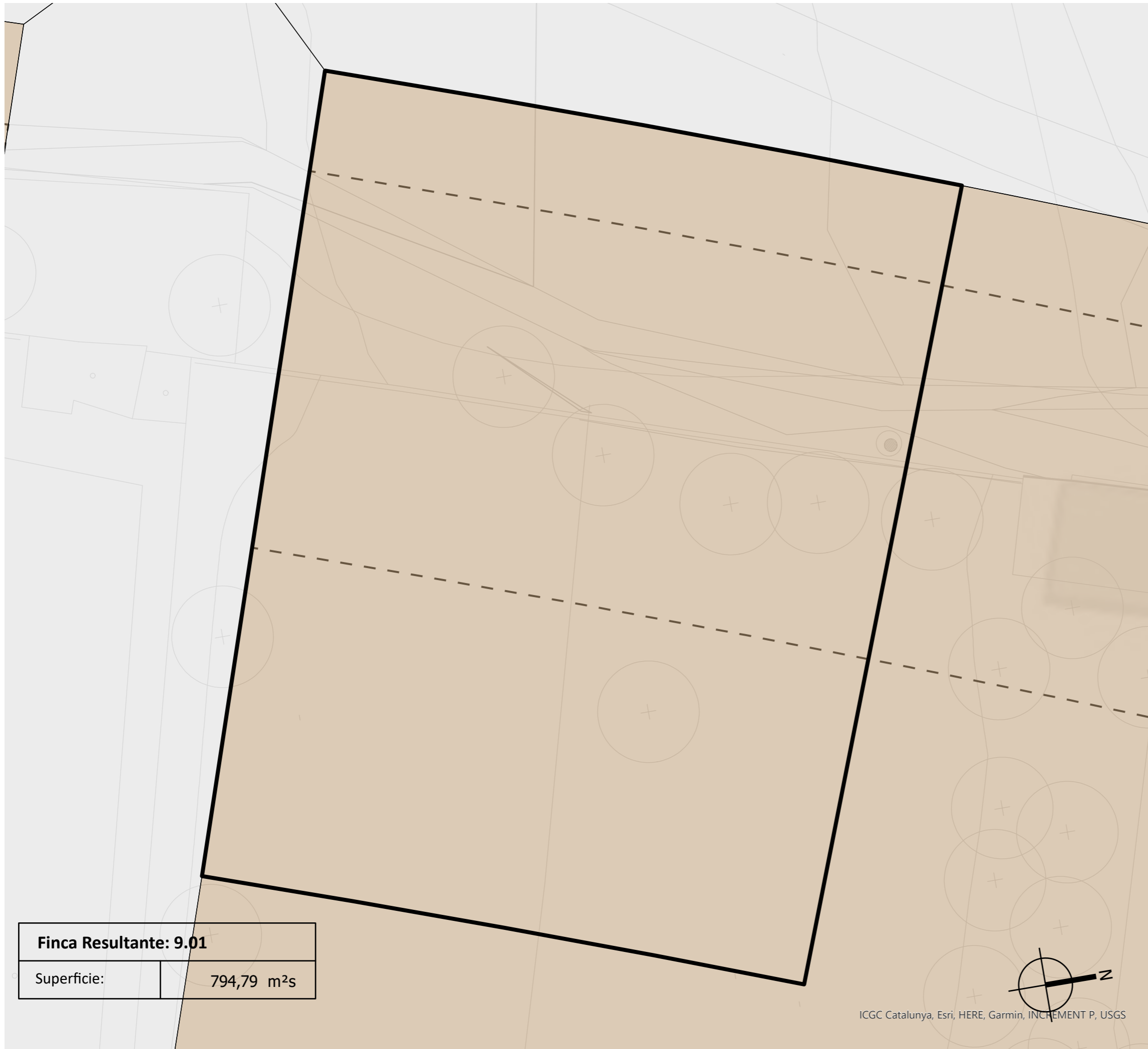
Escala

0 50 100 150 m

Título plano

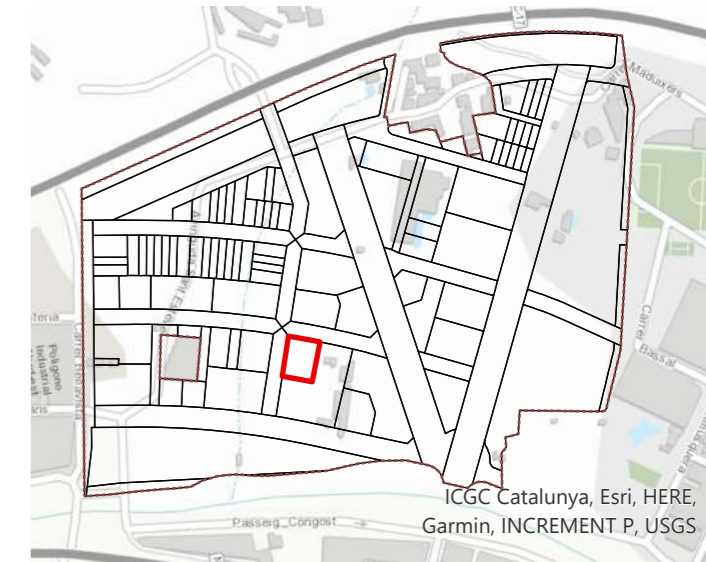
Nº plano

Finca resultante: **8.08 F105**



<b>Finca Resultante: 9.01</b>	
Superficie:	794,79 m <sup>2</sup> s

ICGC Catalunya, Esri, HERE, Garmin, INCREMENT P, USGS



## OPERACIÓN JURÍDICA COMPLEMENTARIA DE LA REPARCELACIÓN DEL SECTOR "LA DOMA"

DOCUMENTO PARA LA APROVACIÓN INICIAL

Emplazamiento

SECTOR B1 - LA DOMA  
LA GARRIGA (BARCELONA)

Fecha

Diciembre 2021


Promotor

Junta de compensación  
del Sector "La Doma".

Equipo redactor

**gammaarquitectura**

Escala



Título plano

Nº plano

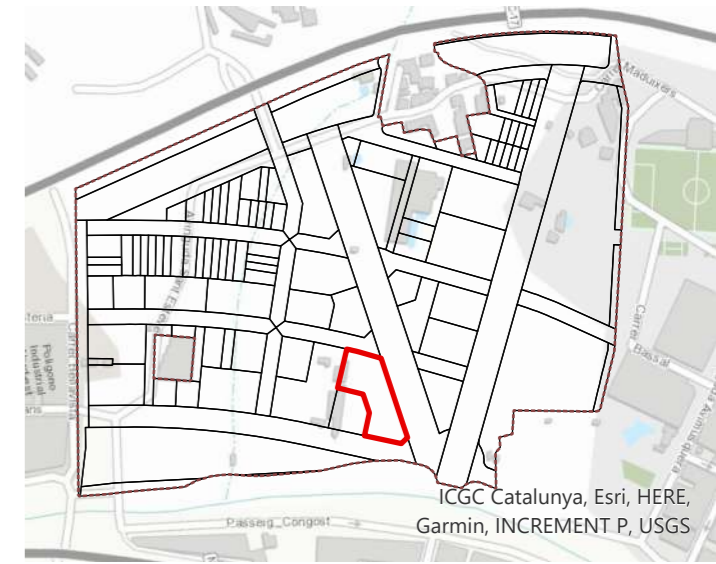
Finca resultante: **9.01 F106**





<b>Finca Resultante: 9.02</b>	
Superficie:	2.078,63 m <sup>2</sup> s

ICGC Catalunya, Esri, HERE, Garmin, INCREMENT P, USGS



## OPERACIÓN JURÍDICA COMPLEMENTARIA DE LA REPARCELACIÓN DEL SECTOR "LA DOMA"

DOCUMENTO PARA LA APROVACIÓN INICIAL

Emplazamiento

**SECTOR B1 - LA DOMA  
LA GARRIGA (BARCELONA)**

Fecha

Diciembre 2021

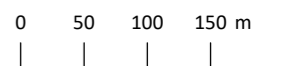
Promotor

Junta de compensación  
del Sector "La Doma".

Equipo redactor

**gammaarquitectura**

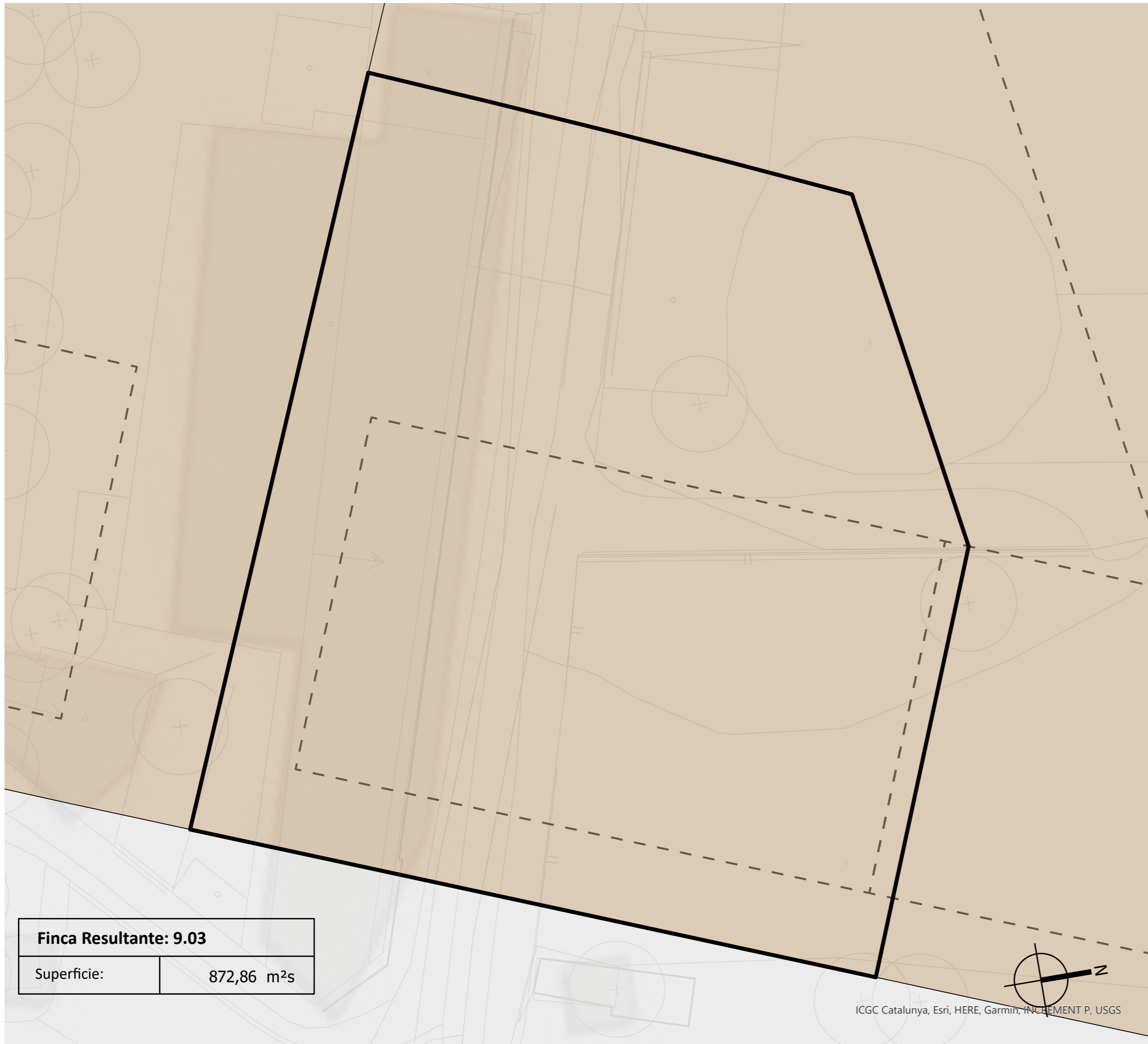
Escala



Título plano

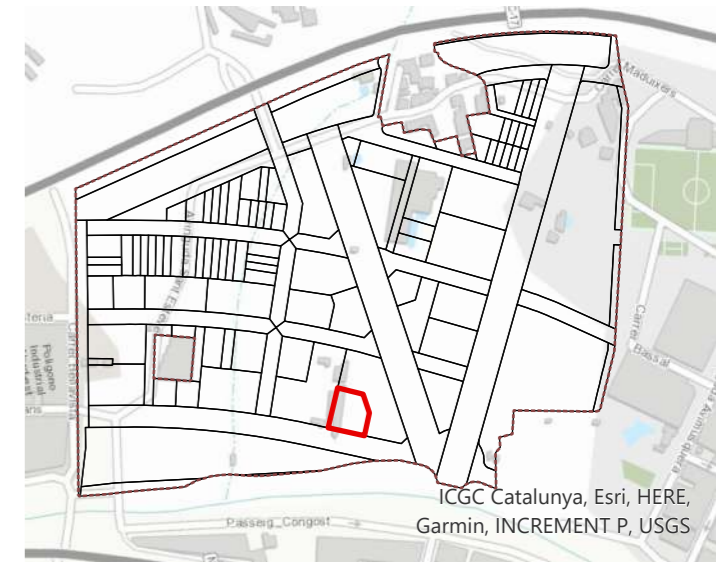
Nº plano

Finca resultante: **9.02 F107**



<b>Finca Resultante: 9.03</b>	
Superficie:	872,86 m <sup>2</sup> s

ICGC Catalunya, Esri, HERE, Garmin, INCREMENT P, USGS



## OPERACIÓN JURÍDICA COMPLEMENTARIA DE LA REPARCELACIÓN DEL SECTOR "LA DOMA"

DOCUMENTO PARA LA APROVACIÓN INICIAL

Emplazamiento

SECTOR B1 - LA DOMA  
LA GARRIGA (BARCELONA)

Fecha

Diciembre 2021


Promotor

Junta de compensación  
del Sector "La Doma".

Equipo redactor

**gammaarquitectura**

Escala



Título plano

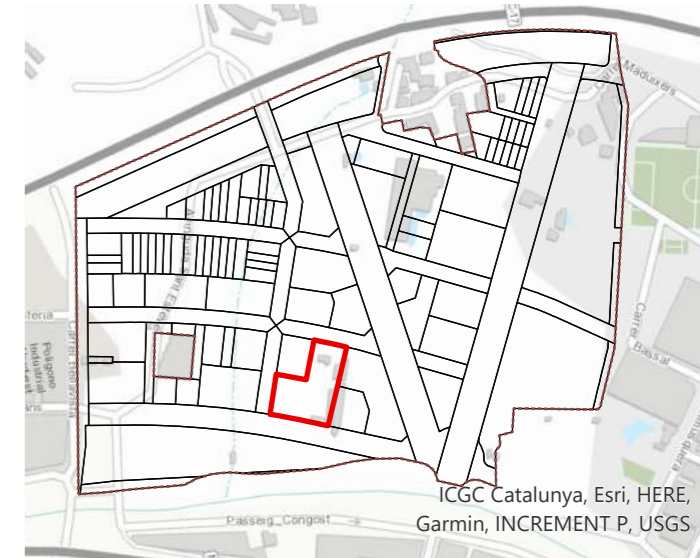
Nº plano

Finca resultante: **9.03 F108**



<b>Finca Resultante: 9.04</b>	
Superficie:	2.366,89 m <sup>2</sup> s

ICGC Catalunya, Esri, HERE, Garmin, INCREMENT P, USGS



## OPERACIÓN JURÍDICA COMPLEMENTARIA DE LA REPARCELACIÓN DEL SECTOR "LA DOMA"

DOCUMENTO PARA LA APROVACIÓN INICIAL

Emplazamiento

SECTOR B1 - LA DOMA  
LA GARRIGA (BARCELONA)

Fecha

Diciembre 2021

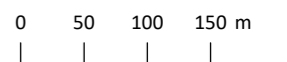
Promotor

Junta de compensación  
del Sector "La Doma".

Equipo redactor

**gammaarquitectura**

Escala



Título plano

Nº plano

Finca resultante: **9.04 F109**