



AJUNTAMENT DE LA GARRIGA

# Document únic de protecció civil municipal (DUPROCIM)

Risc Territorial	RT03 Emergències per onades de calor/fred	-
	RT04 Emergències per concentració de persones	-
Especial	RE02 Risc d'incendi forestal (INFOCAT)	Obligat
	RE03 Risc d'inundacions (INUNCAT)	Obligat
	RE04 Risc químic en el transport (TRANSCAT)	Recomanat
	RE05 Risc per nevades (NEUCAT)	Obligat
	RE09 Risc sísmic (SISMICAT)	Obligat
	RE10 Risc Radiològic (RADCAT)	Recomanat
	RE11 Risc per ventades (VENTCAT)	Recomanat
	RE12 Risc per Pandèmies	-

Gener de 2023

**CÒPIA PÚBLICA**





## ÍNDEX

DOCUMENT I .....	7
1. GENERALITATS I ORGANITZACIÓ MUNICIPAL .....	7
1.1. Introducció, normativa i disposicions legals.....	9
1.2. Dades generals del municipi.....	13
1.2.1. IDENTIFICACIÓ DEL MUNICIPI .....	13
1.2.2. SITUACIÓ GEOGRÀFICA .....	14
1.2.3. DADES DE POBLACIÓ .....	15
1.2.4. INFRAESTRUCTURES I VIES DE COMUNICACIÓ.....	16
1.2.5. SERVEIS BÀSICS.....	17
1.2.6. CLIMATOLOGIA.....	25
1.2.7. OROGRAFIA I HIDROLOGIA.....	26
1.3. Organització municipal de protecció civil.....	27
1.3.1. ESTRUCTURA, FUNCIONS I RESPONSABILITATS .....	27
1.3.2. CENTRES DE COORDINACIÓ.....	31
1.3.2.1. Centre de recepció d'alarmes (CRA).....	31
1.3.2.2. Centre de Coordinació Operativa Local (CECOPAL).....	31
1.4. Programa i procediment d'implantació, simulacres, manteniment, revisió i actualització .....	32
1.4.1. PROGRAMA DE LA IMPLANTACIÓ DEL PLA .....	32
1.4.2. MANTENIMENT DEL PLA .....	34
1.4.3. PROGRAMA D'EXERCICIS I SIMULACRES .....	34
1.5. PLA DE RECUPERACIÓ.....	36
1.5.1. Bases per al pla de recuperació previst a l'article 31 de la Llei 4/1997.....	36
1.5.2. La Comissió de recuperació prevista a l'article 33 de la Llei 4/1997.....	38
1.5.3. Línies d'ajut en atenció a necessitats derivades de situacions d'emergència o de naturalesa catastròfica. ....	38
DOCUMENT II .....	40
2. ANÀLISI DEL RISC .....	40
2.1. Risc territorial .....	42
2.2. Riscos especials.....	43
2.3. Riscos específics.....	44
DOCUMENT III .....	45
3. VULNERABILITAT MUNICIPAL.....	45
3.1. Àrees o sectors d'afectació.....	47
3.1.1. Emergències per onades de calor/fred: .....	47

3.1.2.	Emergències per concentració de persones: .....	47
3.1.3.	Emergències per ventades: .....	48
3.1.4.	Emergències per risc d'incendi forestal:.....	48
3.1.5.	Emergències per risc d'inundacions: .....	48
3.1.6.	Emergències per risc de nevades: .....	51
3.1.7.	Emergències per risc de de transport de Mercaderies perilloses: .....	51
3.1.8.	Emergències per risc sísmic: .....	52
3.1.9.	Emergències per risc Radiològic: .....	52
3.1.10.	Emergències per Pandèmies: .....	53
3.2.	Elements vulnerables .....	54
DOCUMENT IV .....		85
4.	PROCEDIMENTS OPERATIUS PER RISC .....	85
4.1.	Procediment operatiu .....	87
4.1.1.	Criteris d'activació. Nivells.....	87
4.1.2.	Tasques preventives i operatives associades a cadascun dels nivells.....	88
4.1.3.	Avisos: organització, sistemes i recorreguts d'avís .....	111
4.1.4.	Procediments de relació i d'integració amb els plans d'àmbits superior .....	112
4.2.	Mesures de protecció a la població.....	112
4.2.1.	Execució de l'evacuació .....	112
4.2.2.	Zones d'allunyament .....	114
4.2.3.	Pautes de confinament.....	114
4.2.4.	Control d'accessos .....	116
4.2.5.	Centres d'acollida. Tipologia.....	117
DOCUMENT V .....		119
5.	FITXES D'ACTUACIÓ .....	119
DOCUMENT VI .....		139
6.	DIRECTORI TELEFÒNIC I CATÀLEG DE MITJANS I RECURSOS.....	139
6.1.	Directorio telefònic.....	141
6.1.1.	Organigrama municipal de l'emergència.....	141
6.1.2.	Centres de coordinació i serveis d'emergència .....	144
6.1.3.	Centres d'acollida .....	144
6.1.4.	Mitjans de comunicació.....	145
6.1.5.	Municipis veïns .....	146
6.1.6.	Activitats o establiments que disposen de PAU .....	146
6.2.	Catàleg de mitjans i recursos.....	147

6.2.1.	Mitjans i recursos de l'Ajuntament .....	147
6.2.2.	Vehicles municipals .....	148
6.2.3.	Xarxa d'hidrants municipal .....	149
6.2.4.	Associacions i grups voluntaris locals .....	154
6.2.5.	Serveis bàsics .....	155
6.2.6.	Serveis sanitaris .....	156
6.2.7.	Privats .....	156
DOCUMENT VII .....		157
7.	CARTOGRAFIA ESPECÍFICA (PER A CADA RISC) .....	157
ANNEXOS .....		161
Annex I. Models de declaració d'activació i altres comunicats i disposicions.....		163
Annex II. Consells d'autoprotecció pel risc.....		166
Annex III. Plans d'autoprotecció associats .....		172
Annex IV. Criteris d'Activació dels Plans de Protecció Civil de la Generalitat de Catalunya. ....		173
Annex V. Fitxes d'edificacions aïllades elaborades per l'associació de voluntaris de protecció civil de La Garriga. ....		185



## **DOCUMENT I**

### **1. GENERALITATS I ORGANITZACIÓ MUNICIPAL**





### **1.1. Introducció, normativa i disposicions legals**

El Document Únic de Protecció Civil Municipal és el document que estableix el marc orgànic i funcional previst per a un municipi, amb l'objecte de prevenir i controlar els riscos sobre les persones i els béns i donar resposta adequada a les possibles situacions d'emergència del municipi, sota responsabilitat del titular del pla i garantint la integració d'aquestes actuacions amb el sistema autonòmic de protecció civil.

Degut a que La Garriga és una població afectada per diferents riscos definits com riscos territorials: onades de calor i fred i concentració de persones, riscos especials: Incendis Forestals, nevades, inundacions, Sismes, transport MMPP, radiològiques, ventades i pandèmies, segons el Mapa de Protecció Civil de Catalunya i d'acord amb la Llei 4/97 de protecció civil de Catalunya, l'ajuntament resta obligat a elaborar i implantar el Pla de protecció civil municipal, del qual aquest document n'és la base.

Aquest Document té validesa durant els pròxims quatre anys i suposant que no es produeixi un canvi substancial en el municipi que afecti a l'emergència, com un canvi de govern o variació en l'afectació del risc, entre d'altres. En aquest cas s'hauria de realitzar un revisió del pla .

Pel que fa a les actualitzacions l'article 6.2 del Decret 155/2014 estableix que "una vegada aprovades per la corporació municipal respectiva, és suficient una comunicació a la direcció general competent en matèria de protecció civil dels canvis efectuats en el Document únic de protecció civil municipal, en la part que s'hagi hagut d'adaptar a les noves circumstàncies. Des d'aquesta unitat directiva es trametrà el Document modificat a la secretaria de la Comissió de Protecció Civil de Catalunya perquè en doni compte a la Comissió en la següent sessió d'aquest òrgan que tingui lloc".

D'altra banda, el Document Únic de Protecció Civil Municipal, s'ha realitzat, a banda del Decret 155/2014, de 25 de novembre, pel qual s'aprova el contingut mínim per a l'elaboració i homologació dels plans de protecció civil municipal i s'estableix el procediment per a la seva tramitació conjunta, d'acord amb les disposicions legals, Plans d'emergència i normativa que es descriu a continuació:

#### **» A nivell municipal:**

#### ***DISPOSICIONS BÀSIQUES***

El municipi de La Garriga ha dictat les següents disposicions legals en matèria de protecció civil:

- Decret d'alcaldia en matèria de prevenció d'incendis forestals, el dia 14 de març de 1995.
- Ban municipal sobre prevenció d'incendis forestals, el dia 1 de juny de 1996.
- Ban municipal sobre prevenció d'incendis forestals, el dia 17 d'abril de 1997.

- Ban municipal sobre mesures excepcionals en relació a la utilització dels recursos hidràulics, juliol de 1999.
- PAM per a incendis forestals, homologat per la Comissió de Protecció Civil de Catalunya en data 8 de juny de 2000.
- L'Associació de Voluntaris de Protecció Civil de la Garriga es va constituir amb data 21 de juny de 2001 seguint les directrius establertes pel Departament d'Interior de la Generalitat de Catalunya, publicades en el Decret 27/2001, de 23 de gener del mateix any.
- Amb data 18 de setembre de 2002, es va aprovar pel Ple Municipal de l'Associació de Voluntaris de Protecció Civil de la Garriga és l'entitat encarregada de col·laborar i portar a terme, dins del terme municipal, totes les tasques marcades per la Llei 4/1997 de Protecció Civil de la Generalitat de Catalunya.
- Amb data del 6 de març de 2002 l'Associació de Voluntaris de Protecció Civil de La Garriga va signar un conveni de col·laboració amb l'Ajuntament de La Garriga amb el que es compromet a col·laborar de forma desinteressada i gratuïta en el desenvolupament de les tasques de protecció civil del Municipi i en les seves emergències, en el marc dels plans de protecció civil d'aquest àmbit.
- ADF Montseny-Congost formada el 03/08/2006 pels municipis de La Garriga, Cànoves i Samalús, Figaró-Montmany, La Ametlla del Vallès, Les Franqueses del Vallès i Granollers.
- Pla Bàsic de Protecció Civil Municipal i Pla d'Actuació Municipal per a emergències d'Inundacions. Homologats per la Comissió de Protecció Civil de Catalunya en data 16 de febrer de 2006.
- Ban municipal sobre fogueres durant les revetlles de Sant Joan i de Sant Pere el dia 10 de juny de 2002.
- Ban municipal sobre incendis forestals entre el 10 i el 15 de març de cada any.

### **DISPOSICIONS A EMETRE EN SITUACIÓ D'EMERGÈNCIA**

#### **L'annex 1 d'aquest manual inclou els models de disposicions següents:**

- Notificació d'activació i desactivació del Pla de protecció civil municipal en les situacions de pre-alerta, alerta i emergència (punt 1 de l'annex 1).
- Ban amb una ordre d'evacuació o de confinament (punt 2 de l'annex 1).
- Comunicat d'informació a la població de la situació (al punt 3 de l'annex 1, avís d'evacuació o confinament).
- Qüestionari per a trucada d'emergència (al punt 4 de l'annex 1).

- Full de l'informador (al punt 5 de l'annex 1).

» **A nivell autonòmic:**

- Decret 161/1995, de 16 de maig, pel qual s'aprova el Pla de protecció civil de Catalunya (PROCICAT).
- Acord GOV/126/2014, de 23 de setembre, pel qual s'aprova la revisió del Pla especial d'emergències per nevades a Catalunya (NEUCAT), i Actualització: octubre de 2017.
- Acord GOV/138/2014, de 14 d'octubre, pel qual s'aprova la revisió del Pla especial d'emergències sísmiques a Catalunya (SISMICAT).
- Acord GOV/141/2014, de 21 d'octubre, pel qual s'aprova la revisió del Pla especial d'emergències per incendis forestals de Catalunya (INFOCAT).
- Acord GOV/14/2015, de 10 de febrer, pel qual s'aprova la revisió del Pla especial d'emergències per inundacions de Catalunya (INUNCAT), i Darrera actualització: Informe favorable de la Comissió de Protecció Civil de Catalunya de 14 de setembre de 2016.
- Acord GOV/29/2015, de 3 de març, pel qual s'aprova la revisió del Pla especial d'emergència exterior del sector químic de Catalunya (PLASEQCAT), i Darrera actualització: Informe favorable de la Comissió de Protecció Civil de Catalunya de 25 de maig de 2017.
- Acord GOV/115/2017, d'1 d'agost, pel qual s'aprova el Pla especial d'emergències per risc de vent a Catalunya.
- Acord GOV/117/2017, de 3 d'agost, pel qual s'aprova la revisió del Pla especial d'emergències per accidents en el transport de mercaderies perilloses per carretera i ferrocarril a Catalunya (TRANSCAT).
- ACORD GOV/40/2020, de 3 de març, pel qual es revisa el Pla d'actuació del PROCICAT per pandèmies, que passa a denominar-se Pla d'actuació del PROCICAT per emergències associades a malalties transmissibles emergents amb potencial alt risc.
- Acord GOV/40/2020, de 3 de març, pel qual es revisa el Pla d'actuació del PROCICAT per pandèmies, que passa a denominar-se Pla d'actuació del PROCICAT per emergències associades a malalties transmissibles emergents amb potencial alt risc.
- ACORD GOV/58/2022, de 29 de març, pel qual s'aprova el Pla especial d'emergències per pandèmies a Catalunya.
- ACORD GOV/114/2022, de 31 de maig, pel qual s'aprova la revisió del Pla territorial de protecció civil de Catalunya (PROCICAT).

## 1.2. Dades generals del municipi

### 1.2.1. IDENTIFICACIÓ DEL MUNICIPI

NOM MUNICIPI	LA GARRIGA
COMARCA	VALLÈS ORIENTAL
PROVÍNCIA	BARCELONA

SUPERFÍCIE TOTAL	18,80 Km <sup>2</sup>
POBLACIÓ	16.668 hab.
DENSITAT	886,60 hab/ Km <sup>2</sup>

ENTITATS	POBLACIÓ	PERCENTATGE DE POBLACIÓ
<b>Districte 1 ( Zona sud )</b>		
Sector A	3.333	20%
Sector B	1.681	10%
<b>Districte 2 ( Zon Centre )</b>	4.987	30%
<b>Districte 3 ( Zona Nord )</b>		
Sector A	3.334	20%
Sector B	3.333	20%
<b>TOTAL</b>	<b>16.668</b>	<b>100%</b>

Font: [Idescat \( 2020 \)](#)

#### Districte 1 (zona sud)

- **Sector A (zona sud-oest 20% habitants):** Ctra. de Ribes, Rotonda Can Terrers, pl. Narcisa Freixas, El Passeig, c/ Mina (Oest), Ctra. de l'Ametlla (oest), Ctra. Nova (nord), pont de la Doma, c/ Bellavista.
- **Sector B (zona sud-est 10% habitants):** Ctra. de Ribes, Rotonda Can Terrers, pl. Narcisa Freixas, El Passeig, c/ Mina (Est), Ronda del Carril (nord), Torrent de la Cova (Est), barri Can Vilanova, barri Can Poi.

#### Districte 2 (zona centre)

- **Sector únic (30% habitants):** Pont de la Doma, Ctra. Nova (nord), c/ Calàbria, Torrent de la Cova, Ronda Carril (sud), c/ Mina, Ctra. de l'Ametlla (oest), Ctra. Nova (nord).

#### Districte 3 (zona nord)

- **Sector A (zona nord-oest 20% habitants):** c/ Bellavista, pont de la Doma, pg. Congost (nord), carretera C-17 (nord), Urbanització Els Tremolencs.
- **Sector B (zona nord-est 20% habitants):** Barri Can Poi (nord), barri Can Vilanova (nord), Torrent de la Cova, c/ Calàbria (sud), Ctra. Nova (sud), pont de la Doma, pg. Congost (nord), carretera C-17 (nord).

### 1.2.2. SITUACIÓ GEOGRÀFICA

Municipi del Vallès Oriental, a la vall del Congost, a l'inici de la plana vallesana, damunt la terrassa més alta sobre el riu.

Limita amb els municipis del Figaró i Montmany, al NW i al N, Cànoves i Samalús, a l'E, les Franqueses del Vallès, al SE i l'Ametlla del Vallès, al SW.

	TELÈFON AJUNTAMENT	TELÈFON POLICIA LOCAL	UBICACIÓ
<b>Figaró i Montmany</b>	938429111	938429111 610524289 (Vigilants)	NW i al N
<b>Cànoves i Samalús</b>	938710018	938710352 670268903 (Agutzils)	E
<b>les Franqueses del Vallès</b>	938467676	938467575	SE
<b>l'Ametlla del Vallès</b>	938432501	938432845	SW

<b>SUPERFÍCIE TOTAL</b>	1880 ha		
<b>SUPERFÍCIE URBANA</b>	467 ha		
<b>SUPERFÍCIE FORESTAL</b>	1055 ha		
<b>SUPERFÍCIE AGRÍCOLA</b>	<b>Terres llaurades</b>	<b>Pastures permanents</b>	<b>Altres</b>
	201 ha	150 ha	7 ha

Font: [Idescat, a partir de les dades del Cens agrari de l'INE 2009](#)

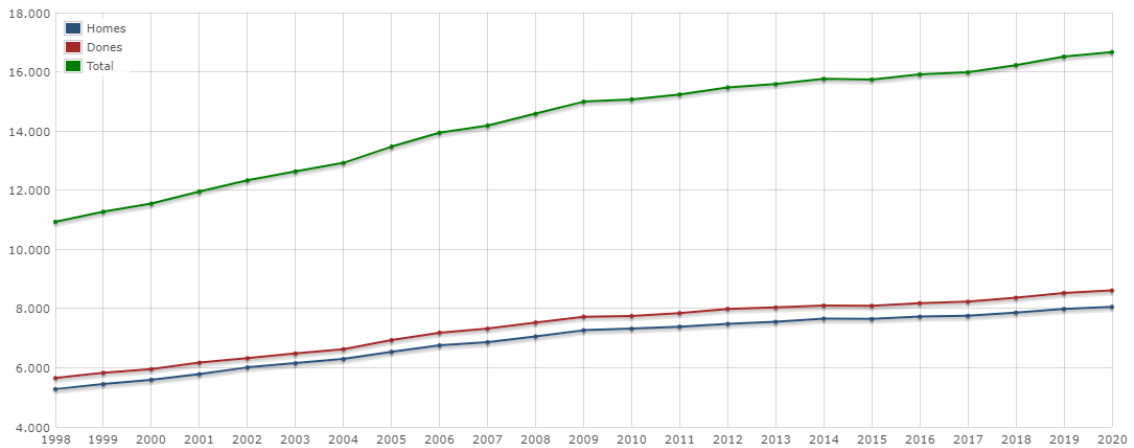
### 1.2.3. DADES DE POBLACIÓ

DADES DE POBLACIÓ	
<b>POBLACIÓ TOTAL</b>	16.668
<b>POBLACIÓ ESTACIONAL MITJANA</b>	15.526

Font: [Idescat. Estimacions de població estacional \(base 2020\).](#)

Anàlisi històrica del creixement i decreixement de la població

Població. Per sexe. Garriga, la. 1998-2020



Dades últims 4 anys

Any	Homes	Dones	Total
2017	7752	8232	15984
2018	7861	8366	16227
2019	7987	8527	16514
2020	8056	8612	16668

#### 1.2.4. INFRASTRUCTURES I VIES DE COMUNICACIÓ

INFRASTRUCTURES I VIES DE COMUNICACIÓ				
CARRETERA / AUTOPISTA	TITULARITAT	PUNTS QUILOMÈTRICS	PONTS I TÚNELS	
C-17	Generalitat de Catalunya	27,5 a 33,2	Carretera C-17 De nord a sud: Túnel del Figaró Pont zona entrada Nord, km 30. Pas sota carretera C-17 a l'entrada nord. Doble direcció de circulació. Pas sota carretera C-17 al c/Castanyers. Doble direcció de circulació. Av. Tremolencs a la cruïlla amb lateral de carretera C-17. Doble direcció de circulació.	
N-152a Ctra. De Ribes	Generalitat de Catalunya	33,5 – 35,5		
BP-1432	Diputació de Barcelona	31 – nucli urbà. La carretera mor al nucli urbà de la Garriga, i es l'inici de la BP - 5107		
BP-5107	Diputació de Barcelona	La carretera neix a al nucli de la Garriga fins arribar a enllaçar-se amb la C-251 a l'entrada de Llinars del Vallès		
NOM CAMÍ	PRIMARI <sup>1</sup> (>5 m)	SECUNDARI (entre 3 i 5 m)	TERCIARI (<2 m)	ASFALTAT (SI/NO)
Camí de mas bellavista		X		NO
Camí del Dipòsit de Sorea		X		NO
Camí de La Serreta		X		NO
Camí de la Serreta al Cogul		X		NO
Camí de La Doma a La Serreta		X		NO
Camí del turó de pedres Blanques		X		NO
Camí de Can Noguera		X		NO
Camí de la Urb. Els tremolencs a Les Planes		X		NO
Camí de Can Sunyer		X		NO
Camí de Can Palau		X		NO
Camí d'enllaç entre el de Can Sunyer i el de Can Palau			X	NO
Camí de La Passola		X		NO
Camí d'enllaç entre el de sant Cristòfol i el de La creu de Can Plans			X	NO

<sup>1</sup> Segons el Pla INFOCAT:

**Camins primaris:** camins que tenen una amplada mínima de 5 m i que permeten el pas creuat de vehicles de tipus bomba rural pesada (BRP).

**Camins secundaris:** camins i pistes forestals entre 3 i 5 m d'amplada amb sobre-amples disposats cada 100-150 m que permeten el pas creuat de vehicles de tipus bomba rural pesada (BRP).

**Camins terciaris:** camins i pistes forestals que no permeten el pas creuat de camions tipus BRP i que tampoc no disposen de sobre-amples cada 100-150 metres.



Camí de Sant Cristòfol		X		NO
Camí del sud de Can Valls		X		NO
Camí de Can Vilanova		X		NO
Camí de Can Fournier		X		NO
Camí de Ca l'Oliveró		X		NO
LÍNIA DE FERROCARRIL	CARACTERÍSTIQUES	ESTACIONS	PONTS I TÚNELS	
Metro	-	-	-	
RENFE	És la línia Barcelona – Vic – Ripoll – Puigcerdà. Aquesta línia travessa el nucli urbà de la Garriga paral·lela a la ctra. N-152a fins arribar al encreuament entre les carreteres C-17 i la N-152a	Nucli urbà de la Garriga	Tren Renfe línia Rodalies C-3 i Regionals BCN – Puigcerdà, de nord a sud: <ul style="list-style-type: none"> <li>• Pont de ferro barri Gallicant (límit amb municipi Figaró).</li> <li>• Pont de ferro zona Can Palau (entrada nord a la població).</li> <li>• Túnel del Figaró 230m.</li> </ul>	
FGC	-	-	-	
ESTACIÓ AERONÀUTICA	DADES DE CONTACTE		CARACTERÍSTIQUES	
	No n'hi ha			
PORT MARÍTIM	DADES DE CONTACTE		CARACTERÍSTIQUES	
	No n'hi ha			
MÈTODE DE TRANSPORT	DADES DE CONTACTE		CARACTERÍSTIQUES	
Autobusos	<b>SAGALES, S.A.</b> CENTRAL MOLLET Pol. Industrial Can Magarola C/Fw. Sethürner - C/ Rec de Dalt Tel.: 93 593 13 00 FAX: 93 593 12 16		BARCELONA – VIC (per GRANOLLERS)	
	INFORMACIÓ AL CLIENT Tel.: 902 13 00 14		N-72 BARCELONA - LA GARRIGA (SERVEI NOCTURN)	

### 1.2.5. SERVEIS BÀSICS

LÍNIA DE GASIFICACIÓ	COMPANYIA	CARACTERÍSTIQUES DEL TRANSPORT <sup>2</sup>
Línia de gas	<b>Gas Natural</b> Tlf. Emergències 900 750 750	MPB/MPA
Línies de mitja pressió distribuïdes per tot el municipi. Canonades de distribució vivendes	<b>Gas Natural</b> <i>Sr. Jaume Vives (Cap Serveis Tècnics)</i> Av. Sant Júlia, Núm. 60 Pol. Industrial Congost 08400 Granollers Tel. 93 849 97 81 / 93 886 09 16	MPB/BP

<sup>2</sup> En la terminologia tècnica sol distingir-se, dins de les canalitzacions de distribució, entre alta pressió (APA), mitja pressió (MPB i MPA) i baixa pressió (BP).

- APA (4<P<=16)
- MPB (0.4 <P<=4 bar)
- MPA (0.05<P<=0.4 bar)

LÍNIA ELÈCTRICA	COMPANYIA
FECSA - ENDESA	<p>Grup ENDESA</p> <p>Avaries: Tel. 900 77 00 77            Atenció client: Tel. 902 50 77 50            Informació incidents: Tel. 902 53 09 02  <b>Clau identificació: VR 020 (Servei exclusiu Ajuntaments i Administracions)</b>            Central d'Avisos FECSA-ENDESA (Sabadell) Tel. 93 745 26 26            Central Granollers: Tel. 93 701 73 39 ( Sr. Ricard González. )            Coordinació Barcelona: Tel. 93 509 40 00  <u>Punt Servei</u> :Les Franqueses del Vallès Tel. 93 849 30 27</p>

Destaquen principalment les línies d'alta tensió que travessen el terme de la Garriga:

Línia elèctrica / Transformadors	Tipus	Companyia	Recorregut Afecta la massa forestal?
Línia de Castellar del Vallès a Sant Celoni	220 Kv	FECSA-ENDESA	Creua el terme d'Est a Oest.
Línia de Vic a Roca del Vallès	220 Kv	FECSA-ENDESA	Creua el terme de Nord a Sud. Sí afecta massa forestal.

D'altres línies d'interès, destaquen també les diferents línies en el terme de la Garriga:

ESTACIÓ	LINEA	TENSIÓ	MUNICIPI	CCDD	CCDDTT
CENTELLES	FGRANOLLE1	25	LA GARRIGA	33404	TR1
FRANQUESES	GARRIGA	25	LA GARRIGA	VA05109	TR1
FRANQUESES	GARRIGA	25	LA GARRIGA	VA06069	TR1
FRANQUESES	GARRIGA	25	LA GARRIGA	VA06142	TR1
FRANQUESES	GARRIGA	25	LA GARRIGA	VA09069	M.1
FRANQUESES	GARRIGA	25	LA GARRIGA	VA09394	TR1
FRANQUESES	GARRIGA	25	LA GARRIGA	54345	M.1
GRANOLLERS	FRANQUESES.1	25	LA GARRIGA	BQ035	TR1
GRANOLLERS	FRANQUESES.1	25	LA GARRIGA	BQ291	TR1
GRANOLLERS	FRANQUESES.1	25	LA GARRIGA	BQ442	TR1
GRANOLLERS	FRANQUESES.1	25	LA GARRIGA	BQ559	TR1
GRANOLLERS	FRANQUESES.1	25	LA GARRIGA	BQ847	TR1
GRANOLLERS	FRANQUESES.1	25	LA GARRIGA	BQ907	TR1
GRANOLLERS	FRANQUESES.1	25	LA GARRIGA	BQ919	TR1
GRANOLLERS	FRANQUESES.1	25	LA GARRIGA	BQ920	TR1
GRANOLLERS	FRANQUESES.1	25	LA GARRIGA	E1256	TR2
GRANOLLERS	FRANQUESES.1	25	LA GARRIGA	E1257	TR1
GRANOLLERS	FRANQUESES.1	25	LA GARRIGA	E1265	TR1
GRANOLLERS	FRANQUESES.1	25	LA GARRIGA	E1285	M.1
GRANOLLERS	FRANQUESES.1	25	LA GARRIGA	E1286	M.1

GRANOLLERS	FRANQUESES.1	25	LA GARRIGA	20169	M.1
GRANOLLERS	FRANQUESES.1	25	LA GARRIGA	21885	TR1
GRANOLLERS	FRANQUESES.1	25	LA GARRIGA	MM075_2	
GRANOLLERS	SCELONI1	25	LA GARRIGA	BQ208	TR1
GRANOLLERS	SCELONI1	25	LA GARRIGA	E1199	TR1
GRANOLLERS	SCELONI1	25	LA GARRIGA	E1213	M.1
GRANOLLERS	SCELONI1	25	LA GARRIGA	E1215	TR1
GRANOLLERS	SCELONI1	25	LA GARRIGA	E1275	TR1
GRANOLLERS	SCELONI1	25	LA GARRIGA	E1307	TR1
GRANOLLERS	SCELONI1	25	LA GARRIGA	E1349	TR1
GRANOLLERS	SCELONI1	25	LA GARRIGA	E1361	TR1
GRANOLLERS	SCELONI1	25	LA GARRIGA	20007	TR1
GRANOLLERS	SCELONI1	25	LA GARRIGA	20159	TR1
GRANOLLERS	SCELONI1	25	LA GARRIGA	20160	TR1
GRANOLLERS	SCELONI1	25	LA GARRIGA	20161	TR1
GRANOLLERS	SCELONI1	25	LA GARRIGA	20162	TR1
GRANOLLERS	SCELONI1	25	LA GARRIGA	20386	TR1
GRANOLLERS	SCELONI1	25	LA GARRIGA	20606	TR1
GRANOLLERS	SCELONI1	25	LA GARRIGA	21518	TR1
GRANOLLERS	SCELONI1	25	LA GARRIGA	21986	TR1
GRANOLLERS	SCELONI1	25	LA GARRIGA	22611	TR1
GRANOLLERS	SCELONI1	25	LA GARRIGA	23036	M.1
GRANOLLERS	SCELONI1	25	LA GARRIGA	23329	TR1
GRANOLLERS	SCELONI1	25	LA GARRIGA	53267	TR1
GRANOLLERS	SCELONI1	25	LA GARRIGA	53349	M.1

També cal destacar com a primer nivell de transformació a 40 kV disposem de:

- ER 1025 Dolcet, situat al Passeig de Congost, s/n.
- ER 1029 Querol, situat al Barri de Querol.
- ER 1019 Ametlla, Situat al Camí de Can Mas, s/n.

En aquestes, l'energia es transforma d'AT a MT per la seva distribució.

A continuació adjuntem, llistat de les estacions transformadores MT/BT situades en aquest Municipi.

NÚM. CT	NOM C.T.	ADREÇA
CT-0046	E.T. DACHS	Pl. Can Dacs
CT-0092	E.T. MORERA	C/ de Llerona, Núm. 120
CT-0094	E.T. ORIS	Passeig del Congost
CT-0095	E.T. CAROL	Barri de Carol, Núm. 17
CT-0096	E.T. LA DOMA	C/ Maduixers
CT-0097	E.T. NOGUERA	Can Noguera
CT-0098	E.T. PALAU	Ctra. de Vic, Núm.. 7
CT-0099	E.T. DEG	C/ del Nord, Núm. 8
CT-0100	E.T. TREMOLENCES	C/ Cirerer
CT-0101	E.T. C/ES LLADO	Ctra. l'Ametlla, Km 31
CT-0104	E.T. FIGUERAL	C/ Figueral, Núm. 36
CT-0105	E.T. BOSC	C/ Bellavista, Núm. 3
CT-0239	E.T. ALPE	Col·legi Alpe (Els Tremolencs)
CT-0240	E.T. TORRENT DEL MURRIS	C/ Tagamanent
CT-0241	E.T. FOURNIER	C/ del Negociant
CT-0242	P.T. PALAU	Can Palau
CT-0243	E.T. LA GARRIGA	C/ La Garriga, Núm. 1
CT-0244	E.T. LUNA	Passatge del Congost
CT-0245	E.T. FONTSERIE	C/ Caritat
CT-0313	E.T. SANT LLUIS	C/ Ametlla, Núm. 19
CT-0324	E.T. MONTCAU	C/ Montcau, Núm. 2
CT-0350	E.T. RONDA DEL CARRIL	C/ Ronda del Carril, Núm. 50
CT-0351	E.T. SANT FRANCESC	C/ Sant Francesc, Núm. 83
CT-0358	E.T. GAS	Ctra. Nova, Núm. 53 1 BJ2
CT-0389	E.T. CARALT	C/ Moranta, Núm. 15
CT-0401	P.T. PUIGGRACIOS	Av. Puiggracios - Tremolencs
CT-0409	E.T. CARRETERA	Ctra. Nova, Núm. 93
CT-0423	E.T. NUALART	C/ Guifré
CT-0471	E.T. COTTET	C/ Onze de Setembre, Núm. 85
CT-0474	E.T. APARADOR	Passatge dels Til·lers, Núm. 5
CT-0488	E.T. ROSSELLO	C/ Roselló de Munt
CT-0499	E.T. TERMES VICTORIA	C/ Sant Lluís, Núm. 16
CT-0507	E.T. CAN CORTINES	Pati Interior Pl. Narcís Cortines
CT-0508	E.T. CALABRIA	C/ Calabria, Núm. 17
CT-0517	E.T. TELEFÒNICA	C/ Consell, Núm. 31
CT-0542	E.T. BLANCAFORT	C/ Banys, s/n
CT-0554	E.T. INSERGA	Ctra. de Vic, Núm. 56
CT-0555	E.T. IMPREMTA	C/ Dels Horts, s/n
CT-0558	P.T. TOTAL	Ctra. N-152 P Km. 40.350
CT-0567	E.T. CERÀMICA	C/ Ceràmica
CT-0575	E.T. SANCHO MARRACO	C/ Banys, Núm. 115-117
CT-0578	E.T. BASSAL	C/ Bassal (Pavelló)
CT-0627	E.T. NOGUERA PARC	Rambla Filomena Pujol, s/n

CT-0636	E.T. TORRE DE LA RIBA	C/ Montserrat Roig
CT-0639	E.T. MERCÉ	Av. Catalunya
CT-0642	E.T. CASTANYERS	Ctra. N-152 P Km. 38.2 Est.
CT-0655	E.T. CAN MORULL	Interior Finca Morull
CT-0682	E.T. LLERONA	C/ Ramon Pascual Cant Llerona
CT-0693	E.T. GUBERN-2	C/ del Figaró
CT-0695	E.T. L'AMETLLA	Interior E.R. Ametlla
CT-0721	E.T. CAMP CIRES	C/ del Camp Cirés, Núm. 11
CT-0725	E.T. LES ROQUES	Passeig de les Roques
CT-0728	E.T. PATRONAT	Passeig, Núm. 42
CT-0744	E.T. CARRETERA DE L'AMETLLA	C/ De la Ceràmica
CT-0761	E.T. CANONGE	C/ Canonge Collell
CT-0772	P.T. RIERA MARSÁ	Suport 6 Línia Ametlla/ Querol
CT-0775	E.T. CAN TERRERS	Polígon Industrial Can Terrers
CT-0782	E.T. BANYS	C/ Dels Banys, Núm. 20

ESTACIONES DE TELEFONÍA MÓVIL			
DIRECCIÓ	COMPANYIA	COORDENADES UTM	CARACTERÍSTIQUES
CL DE RAMON CIURANS, 14	ORANGE ESPAGNE, SAU	439931 : 4613664	<b>Referència</b> B B -1100159 <b>Banda Assignada (MHz)</b> 1900.00 - 1905.00 2125.00 - 2140.00
CL RAMON CIURANS, 14. GARRIGA	TELEFONICA MOVILES ESPAÑA, S.A.U	439931 : 4613664	<b>Referència</b> B B -0901210 <b>Banda Assignada (MHz)</b> 1910.00 - 1915.00 2155.00 - 2170.00
CL RAMON CIURANS, 14. GARRIGA	VODAFONE ESPAÑA, S.A.	439931 : 4613664	<b>Referència</b> B B -0801436 <b>Banda Assignada (MHz)</b> 1905.00 - 1910.00 2140.00 - 2155.00
CL RAMON CIURANS, 14. GARRIGA	VODAFONE ESPAÑA, S.A.	439931 : 4613664	<b>Referència</b> B B -1500463 <b>Banda Assignada (MHz)</b> 1825.10 - 1845.10
CL JOSEP M <sup>a</sup> SERT, 17	VODAFONE ESPAÑA, S.A.	440061 : 4614238	<b>Referència</b> B B -1500420 <b>Banda Assignada (MHz)</b> 949.90 - 959.90
CL JOSEP M <sup>a</sup> SERT, 17	VODAFONE ESPAÑA, S.A.	440061 : 4614238	<b>Referència</b> B B -1500421 <b>Banda Assignada (MHz)</b> 842.00 - 852.00

ESTACIONES DE TELEFONÍA MÓVIL			
DIRECCIÓ	COMPANYIA	COORDENADES UTM	CARACTERÍSTIQUES
CL JOSEP M <sup>a</sup> SERT, 17	VODAFONE ESPAÑA, S.A.	440061 : 4614238	<b>Referència</b> B B -1500422 <b>Banda Assignada (MHz)</b> 949.90 - 959.90
CL JOSEP M <sup>a</sup> SERT, 17	VODAFONE ESPAÑA, S.A.	440061 : 4614238	<b>Referència</b> B B -0900703 <b>Banda Assignada (MHz)</b> 1905.00 - 1910.00 2140.00 - 2155.00
CL JOSEP M <sup>a</sup> SERT, 17	ORANGE ESPAGNE, SAU	440061 : 4614238	<b>Referència</b> B B -1100140 <b>Banda Assignada (MHz)</b> 1900.00 - 1905.00 2125.00 - 2140.00
CL JOSEP M <sup>a</sup> SERT, 17	ORANGE ESPAGNE, SAU	440061 : 4614238	<b>Referència</b> B B -1602230 <b>Banda Assignada (MHz)</b> 925.10 - 935.10
CL JOSEP M <sup>a</sup> SERT, 17	ORANGE ESPAGNE, SAU	440061 : 4614238	<b>Referència</b> B B -1602237 <b>Banda Assignada (MHz)</b> 925.10 - 935.10
CL JOSEP M <sup>a</sup> SERT, 17	ORANGE ESPAGNE, SAU	440061 : 4614238	<b>Referència</b> B B -1600187 <b>Banda Assignada (MHz)</b> 832.00 - 842.00
C/ ONZE DE SETEMBRE, 24	VODAFONE ESPAÑA, S.A.	441262 : 4614480	<b>Referència</b> B B -1500386 <b>Banda Assignada (MHz)</b> 842.00 - 852.00
C/ ONZE DE SETEMBRE, 24	VODAFONE ESPAÑA, S.A.	441262 : 4614480	<b>Referència</b> B B -1500387 <b>Banda Assignada (MHz)</b> 1825.10 - 1845.10
C/ ONZE DE SETEMBRE, 24	VODAFONE ESPAÑA, S.A.	441262 : 4614480	<b>Referència</b> B B -1700589 <b>Banda Assignada (MHz)</b> 949.90 - 959.90
C/ ONZE DE SETEMBRE, 24	VODAFONE ESPAÑA, S.A.	441262 : 4614480	<b>Referència</b> B B -0434021 <b>Banda Assignada (MHz)</b> 1905.00 - 1910.00 2140.00 - 2155.00
C/ ONZE DE SETEMBRE, 24	VODAFONE ESPAÑA, S.A.	441262 : 4614480	<b>Referència</b> B B -0434354 <b>Banda Assignada (MHz)</b> 949.90 - 959.90

ESTACIONES DE TELEFONÍA MÓVIL			
DIRECCIÓ	COMPANYIA	COORDENADES UTM	CARACTERÍSTIQUES
C/ ONZE DE SETEMBRE, 24	ORANGE ESPAGNE, SAU	441262 : 4614480	<b>Referència</b> B B -0801032 <b>Banda Assignada (MHz)</b> 1900.00 - 1905.00 2125.00 - 2140.00
C/ ONZE DE SETEMBRE, 24	ORANGE ESPAGNE, SAU	441262 : 4614480	<b>Referència</b> B B -1700554 <b>Banda Assignada (MHz)</b> 925.10 - 935.10
C/ ONZE DE SETEMBRE, 24	ORANGE ESPAGNE, SAU	441262 : 4614480	<b>Referència</b> B B -1500952 <b>Banda Assignada (MHz)</b> 925.10 - 935.10
C/ ONZE DE SETEMBRE, 24	ORANGE ESPAGNE, SAU	441262 : 4614480	<b>Referència</b> B B -1502393 <b>Banda Assignada (MHz)</b> 832.00 - 842.00
CL Doma, 20	TELEFONICA MOVILES ESPAÑA, S.A.U.	440364 : 4614962	<b>Referència</b> B B -1100041 <b>Banda Assignada (MHz)</b> 1910.00 - 1915.00 2155.00 - 2170.00
CL Doma, 20	TELEFONICA MOVILES ESPAÑA, S.A.U.	440364 : 4614962	<b>Referència</b> B B -1801780 <b>Banda Assignada (MHz)</b> 939.70 - 944.70
CL Doma, 20	TELEFONICA MOVILES ESPAÑA, S.A.U.	440364 : 4614962	<b>Referència</b> B B -1801795 <b>Banda Assignada (MHz)</b> 852.00 - 862.00
VP DIPÒSIT, S/N	TELEFONICA MOVILES ESPAÑA, S.A.U.	441157 : 4615691	<b>Referència</b> B B - 1701914 <b>Banda Assignada (MHz)</b> 1805.10 - 1825.10

XARXA D'AIGUA POTABLE	COMPANYIA	DESCRIPCIÓ ABASTAMENT
Municipal	AGBAR	<p><b>Conca/ques hidrogràfica/ques:</b> El Besòs, el Llobregat</p> <p><b>Àrea hidrogeològica:</b> Àrea mesozoica i terciària del Llobregat-Congost</p> <p><b>Característiques hidràuliques dominants:</b> Aqüífers lliures i confinats amb predomini dels confinats</p> <p><b>Delimitació geogràfica:</b> Geogràficament la massa es troba en part a la serralada Prelitoral i en part a la depressió Central Catalana, aproximadament entre el riu Ripoll a l'oest i el riu Congost a l'est, amb un relleu relativament abrupte, al sud limita amb la depressió del Vallès. Aquesta zona és un conjunt de blocs aixecats majoritàriament de naturalesa conglomeràtica, més resistents a l'erosió, on s'assoleix el cim més alt de Sant Llorenç de Munt (1101 m). Els materials carbonatats i granítics es situen en una franja allargada adossada pràcticament a tota la serralada Prelitoral. La seva morfologia és relativament muntanyosa pels relleus de la serralada Prelitoral amb alçades al voltant dels 500 m. Les seves vessants estan solcadess per valls que s'encaixen de forma transversal a la serra. Es situa principalment dins de les conques hidrogràfiques del Besòs amb una pluviometria mitjana d'uns 800 l/m2.</p>
Contacte	AGBAR	<p>Tel. 934 95 35 40 Adreça: C/ Calabria, Núm. 64 - 08530 - La Garriga Horari: de dilluns a divendres, de 9 h a 13 h.</p>
Contacte	AIGÜES VILANOVA	<p>Mas Nualart S/N 08530 la Garriga Tel 93 871 45 78</p>



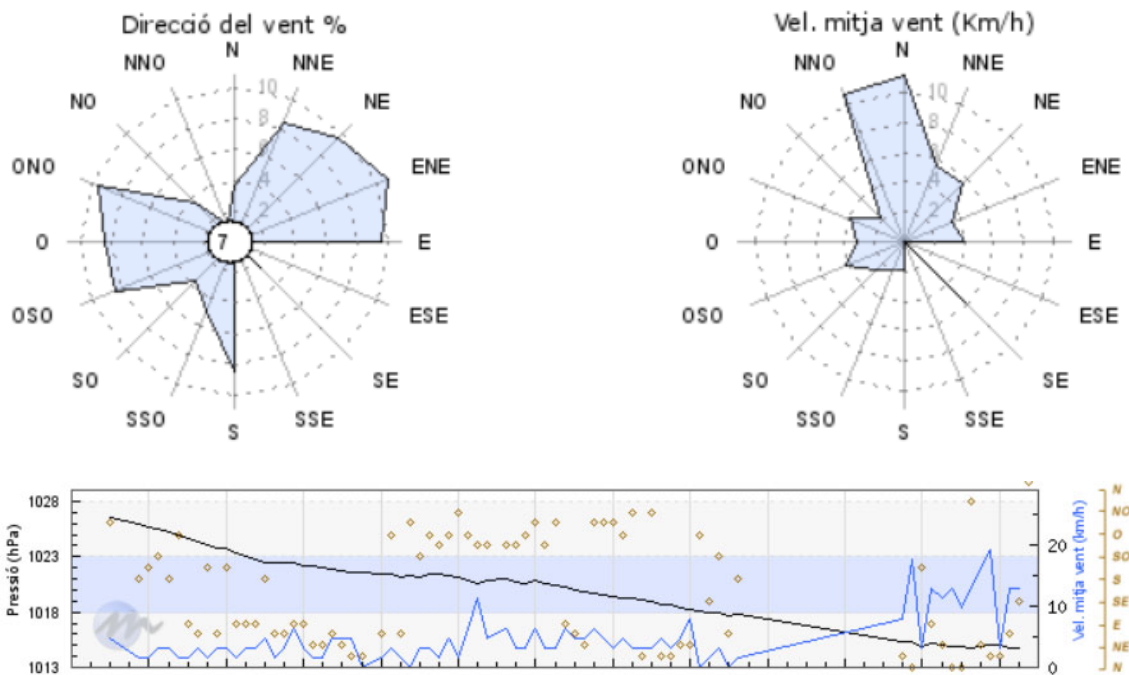
### 1.2.6. CLIMATOLOGIA

VALORS NORMALS MITJOS DE PRECIPITACIONS DARRERS 20 ANYS												
MES	GEN	FEB	MARÇ	ABR	MAIG	JUNY	JUL	AGO	SET	OCT	NOV	DES
L/m <sup>2</sup>	24,31	36,18	74,62	58,33	50,15	33,06	31,65	28,65	84,61	79,83	77,86	15,51

Font: <https://www.idescat.cat>

<b>VENTS DOMINANTS</b>	Nord
------------------------	------

	LOCALITZACIÓ	CARACTERÍSTIQUES	ENLLAÇ WEB
<b>ESTACIÓ</b>	Caldes de Montbui	Altitud: 176 m	<a href="#">Meteocat</a>



Dades : <http://www.meteoclimatic.com>

### 1.2.7. OROGRAFIA I HIDROLOGIA

<b>ALTITUD MÀXIMA</b>	792 m
<b>ALTITUD MÀXIMA AMB POBLACIÓ / INFRAESTRUCTURES</b>	470 m
<b>ALTITUD MÍNIMA AMB POBLACIÓ / INFRAESTRUCTURES</b>	205 m
<b>ALTITUD DEL NUCLI URBÀ</b>	252 m
<b>RIUS</b>	EL CONGOST
<b>RIERES</b>	-
<b>TORRENTS A DESTACAR</b>	TORRENT DE CAN OLIVERES (Torrent de Maries)
	TORRENT DELS TREMOLENCES
	TORRENT DELS MURRIS
	TORRENT DE CAN PONA
	TORRENT BOGET
	TORRENT CAL L'APOTECARI
	TORRENT DEL PLANELL
	TORRENT CAN BUSQUETS
	TORRENT DE CA L'ARENYS (Torrent de St. Nicolau)
	TORRENT DE VALLIVERD (Torrent de la Passola)
	TORRENT DE L'ENRABIADA
	TORRENT FARRANS
	TORRENT CARALT
	TORRENT LA COVA
	TORRENT MESQUITA
TORRENT DE MALHIVERN (Riera de Samalús)	
TORRENT DE CAN GRAU	
<b>CANALS</b>	REC MONNAR
<b>LLACS</b>	CAMP DE GOLF DE ROSANES
<b>EMBASSAMENTS</b>	ELS TREMOLENCES (200m <sup>3</sup> ) - BASSA PLASTIFICADA
	HORTS DE CAN BEIA (250 m <sup>3</sup> ) - BASSA PLASTIFICADA
	INDÚSTRIA ACABATS DEL VALLÈS (2000 m <sup>3</sup> ) - BASSA PLASTIFICADA
<b>PASSOS SOTERRANIS</b>	CAMÍ DE RUÏNES ROMANES
	PAS SOTA CARRETERA C-17 A L'ENTRADA NORD
	PAS SOTA CARRETERA C-17 AL C/ CASTENYERS
	C/ TORRENT PLANDIURA AMB LA CRUÏLLA AMB PG. CONGOST

### 1.3. Organització municipal de protecció civil

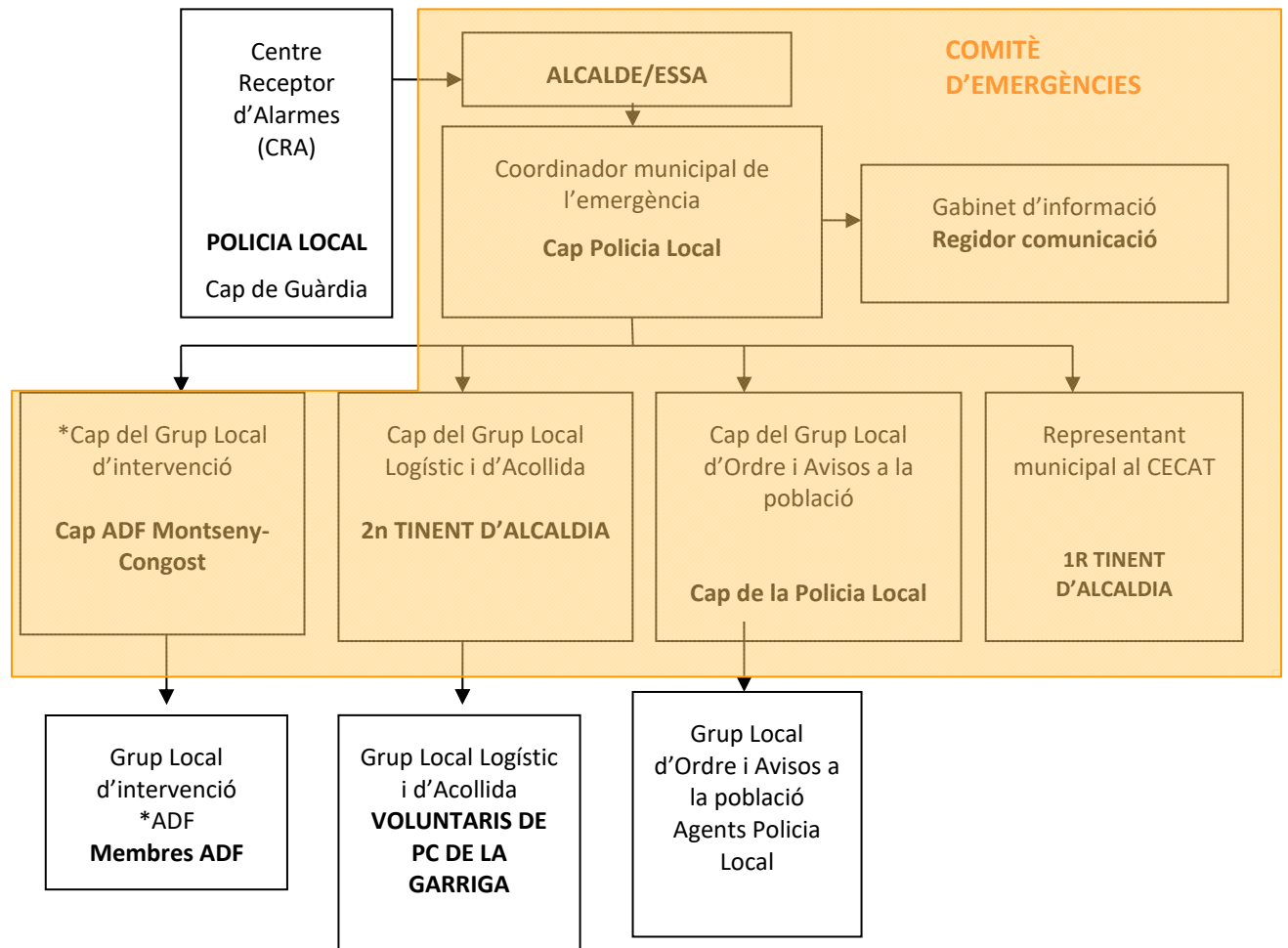
#### 1.3.1. ESTRUCTURA, FUNCIONS I RESPONSABILITATS

L'organització municipal de protecció civil és el conjunt de persones encarregades de dur a terme la protecció civil del municipi, amb l'objectiu de fer front a les emergències que puguin sorgir dins del municipi per tal de salvar vides, protegir béns i el medi ambient.

L'estructura de l'organització municipal de protecció civil té com a punt més elevat de responsabilitat a l'alcalde/essa, que és l'autoritat de protecció civil d'àmbit municipal i, com a base de l'organització, es troben les diferents comissions i comitès encarregats de dur a terme les accions per tal d'aplicar correctament el Pla de Protecció Civil Municipal.

En aquest apartat es tracta, doncs, de donar a conèixer les diferents figures dins de l'organització municipal de protecció civil tot explicant les seves funcions i responsabilitats.

L'organigrama municipal en emergències segueix el següent patró:<sup>3</sup>



\*Només al Pla INFOCAT

<sup>3</sup> No es conforma el grup sanitari

En resum, s'ha de realitzar una explicació de les funcions i responsabilitats del municipi i de les figures següents:

#### Centre Receptor d'Alarmes (CRA)

És el centre on es reben i des d'on es notifiquen els avisos d'emergència.

#### Comitè d'emergències:

- Alcalde/essa
- Consell Assessor
- Gabinet d'informació municipal

Aquests òrgans es defineixen de la manera següent:

#### Alcalde/essa

L'alcalde/essa del municipi és l'autoritat de protecció civil d'àmbit municipal, i per tant el director/a del Pla municipal de protecció civil o responsable municipal de l'emergència. Pot delegar les funcions de direcció del Pla al/a la tinent/a d'alcalde/essa (o a altres regidors/es, si en manquen).

L'alcalde/essa és el responsable màxim de l'elaboració, la implantació i l'execució del Pla de protecció civil municipal.

#### Consell Assessor

El Consell Assessor té per funcions:

- Assessorar el director del pla, l'alcalde/essa.
- Analitzar i valorar la situació, aportant-hi tota la informació i trametent les instruccions de l'alcalde/essa als seus respectius col·laboradors.
- Altres funcions específiques per a cada risc concret.

El Consell Assessor es compon de:

- El / La cap del Grup Local d'Ordre i Avisos a la Població
- El / La cap del Grup Local Logístic i d'Acollida
- El / La coordinador municipal de l'emergència
- Altres en funció del risc a criteri del director del Pla, en general tots els regidors/es i/o tècnics/ques implicats en la resolució de l'emergència

### Grup Local d'Ordre i Avisos a la Població

Les funcions d'avisos són:

- Avisar a la població afectada que estigui en les zones de risc de l'emergència i especialment als elements vulnerables.
- Transmetre la informació de les mesures a adoptar per part de la població.

Les funcions d'ordre són:

- Coordinar i executar les tasques d'allunyament, evacuació o confinament de la població i dels elements vulnerables.
- Garantir la seguretat ciutadana a la zona de risc.
- Controlar els accessos a la zona de risc.
- Realitzar la vigilància viària a la zona d'emergència, efectuant el control del trànsit d'accés dels components dels grups d'emergència.
- Guiar els actuants cap al Centre de Comandament Avançat (CCA) i a l'Àrea sanitària.

### Grup Local Logístic i d'Acollida

Les seves funcions són:

- Proporcionar i gestionar els serveis bàsics municipals.
- Preparar els centres d'acollida i gestionar-los per tal que es pugui acollir a la població.
- Donar allotjament, proveïment d'aliments, control i serveis socials a les persones afectades.
- Subministrar tots els materials o combustibles que es necessitin.
- Rebre el voluntariat.

### Coordinador/a municipal de l'emergència

És la figura que fa de vincle entre l'alcalde/essa i els diferents grups d'emergència, essent el màxim responsable del Consell Assessor. És la persona responsable de comunicar-se amb els diferents grups d'emergència municipal i de controlar que tot es fa segons el previst, a més de suplir a l'alcalde/essa en cas que fos necessari, amb una disponibilitat de 24 hores al dia.

Les seves funcions són:

- Coordinar l'emergència.
- Comunicar amb tots els grups d'emergència municipal.
- Rebre comunicacions del CRA.
- Assessorar l'alcalde/essa.
- Controlar la situació i evolució de l'emergència i supervisar les accions dels diferents grups d'emergència.

Representant municipal al CECAT

És la persona responsable de traslladar-se al CECAT, en cas que aquest ho requereixi, per tal de donar informació a Protecció Civil, d'una forma directa i conjunta, de tot el que pugui ser necessari per a la resolució de l'emergència.

Gabinet d'Informació Municipal

El Gabinet d'Informació Municipal és l'òrgan responsable de donar la informació en el moment de l'emergència. Està format per Ràdio Silenci i OAMC.

Les seves funcions són:

- Aplegar informació sobre l'emergència
- Transmetre (o difondre) la informació generada dins el Comitè d'Emergències a la població en general i a les persones directament o indirectament afectades

<b>ORGANITZACIÓ MUNICIPAL DE PROTECCIÓ CIVIL</b>		
<b>CÀRREC OPERATIU</b>	<b>CÀRREC HABITUAL</b>	<b>NÚMERO DE FITXA D'ACTUACIÓ</b>
Centre Receptor d'Alarmes	Policia local	1
Alcalde/ssa	Alcalde/ssa	2
Coordinador municipal de l'emergència	Cap de Policia	3
Cap del Grup local d'ordre i avisos a la població	Cap de Policia	4
Cap del Grup local logístic i d'acollida	2n Tinent d'Alcaldia	5
Cap del Gabinet d'informació	Director/a Ràdio Silenci	7
Cap del Grup local d'Intervenció	Cap ADF <sup>4</sup>	8
Representant municipal al CECAT	1r Tinent d'Alcaldia	9

<sup>4</sup> Només al Pla INFOCAT

### 1.3.2. CENTRES DE COORDINACIÓ

#### 1.3.2.1. Centre de recepció d'alarmes (CRA)

Lloc	Polícia Local
Adreça	C/ Centre, Núm.6 - 08530 LA GARRIGA
Telèfon	938718092
Fax	938717371
Adreça correu electrònic	<a href="mailto:policialocal@ajlagarriga.cat">policialocal@ajlagarriga.cat</a>
Protocols, fitxes d'actuació, etc.	Fitxa d'actuació núm. 1 Director telefònic

#### Funcions

- Notificar qualsevol alarma al **112** i al **CECAT**.
- Rebre la notificació de l'alarma i trametre-la.
- Valorar, segons el protocols establerts, la importància de l'alarma.
- Posar en marxa el sistema d'activació del Pla de protecció civil municipal.
- Informar-se, en els primers moments, de la marxa de l'emergència.
- Establir contacte amb el coordinador/a municipal de l'emergència o l'alcalde/ssa.

#### 1.3.2.2. Centre de Coordinació Operativa Local (CECOPAL)

Lloc	Ajuntament de LA GARRIGA
Adreça	C/ Centre, Núm.6 - 08530 LA GARRIGA
Telèfon	938718092
Correu electrònic	<a href="mailto:policialocal@ajlagarriga.cat">policialocal@ajlagarriga.cat</a>
Recursos	Línies telefòniques, accés a internet, material d'ofimàtica, Sales de reunions
Altres comunicacions	Internet Emissores xarxa rescat i 150 mhz de la Policia Local, xarxa rescat i 150 mhz de l'AVPC

#### Funcions

- És el centre de coordinació municipal, que realitza les accions determinades pel director/a del Pla. Des d'aquí es dirigeix i es coordinen les actuacions dels diversos serveis relacionats amb el Pla.
- Mantenir contacte directe i continu amb el **Centre de Coordinació Operativa de Catalunya**.

- Notificar als grups operatius i al **CECAT** l'activació i la desactivació del Pla de protecció civil municipal.
- Facilitar, si escau, la informació a la població del municipi, amb els mitjans oportuns, segons les circumstàncies del risc i l'evolució de la situació de l'emergència.
- Mobilitzar i assegurar la transmissió de la informació i les ordres als grups operatius municipals decidides per la direcció del Pla, així com activar els mitjans i recursos municipals necessaris.
- Canalitzar l'ordre de l'autoritat de protecció civil municipal de prestació de serveis personals i la requisita, la intervenció o l'ocupació temporal i transitòria dels béns necessaris per afrontar les situacions d'emergència.
- Donar suport als mitjans d'emergències, de seguretat i als serveis especialitzats aliens que intervinguin en el municipi sota l'estructura del Pla activat.

#### 1.4. Programa i procediment d'implantació, simulacres, manteniment, revisió i actualització

##### 1.4.1. PROGRAMA DE LA IMPLANTACIÓ DEL PLA

IMPLANTACIÓ DEL PLA		
	NOM I COGNOMS	CÀRREC
<b>RESPONSABLE D'IMPLANTACIÓ</b>	Dolors Castellà Puig	Alcaldesa

IMPLANTACIÓ DEL PLA			
DATA	TIPUS	RISC/OS	ADREÇAT A
1 <sup>er</sup> Any	Programa de formació dels Actuants	RT. Riscos territorials RE02. INFOCAT RE03. INUNCAT RE04. TRANSCAT RE05. NEUCAT RE09. SISMICAT RE10. RADCAT RE11. VENTCAT	Comitè d'Emergències i Grups d'Actuació Locals
	Campanya informativa dels riscos i mesures d'autoprotecció.	RT. Riscos territorials	Població del municipi
2 <sup>on</sup> Any	Campanya informativa relacionada amb l'evacuació i l'autoprotecció	RE02. INFOCAT RE03. INUNCAT RE04. TRANSCAT	Població del municipi afectada per aquests riscos



3 <sup>er</sup> Any	Programa de formació dels Actuants	RT. Riscos territorials RE02. INFOCAT RE03. INUNCAT RE05. NEUCAT RE09. SISMICAT RE10. RADCAT RE11. VENTCAT	Comitè d'Emergències i Grups d'Actuació Locals
	Campanya informativa relacionada amb l'evacuació i l'autoprotecció	RE05. NEUCAT RE11. VENTCAT	Població del municipi
4 <sup>rt</sup> Any	Campanya informativa dels riscos i mesures d'autoprotecció.	RE09. SISMICAT RE10. RADCAT	Població del municipi

INFORMACIÓ A LA POBLACIÓ			
Campanya	Tipus de risc	Tipus	Data
Incendis forestals	Especial	Preparació fullets, tríptics explicatius que s'enviaran a tota la població	1 de Gener a 28 de Febrer
		Publicació àmbit local	Maig
		Campanya informativa i enviament dels tríptics explicatius	15 de Març a 15 d'Abril
Inundacions	Especial	Preparació fullets, tríptics explicatius que s'enviaran a tota la població	1 de Juny a 15 de Juliol
		Publicació àmbit local	Setembre
		Campanya informativa i enviament dels tríptics explicatius	15 de Juliol a 31 d'Agost
Nevades/Glaçades	Especial	Preparació fullets, tríptics explicatius que s'enviaran a tota la població	1 de Setembre a 31 d'Octubre
		Publicació àmbit local	Novembre
		Campanya informativa i enviament dels tríptics explicatius	1 de Novembre a 31 de Desembre
Ventades	Especial	Preparació fullets, tríptics explicatius que s'enviaran a tota la població	1 de Setembre a 31 d'Octubre
		Publicació àmbit local	Novembre
		Campanya informativa i enviament dels tríptics explicatius	1 de Novembre a 31 de Desembre

Recordem que per a la majoria d'aquests riscos la DGPC de la Generalitat disposa de material divulgatiu per a la població.

Altres campanyes d'informació a la població:

INFORMACIÓ A LA POBLACIÓ			
Campanya	Tipus de risc	Tipus	Data
Festa major	Específic	Preparació fullets, tríptics explicatius que s'enviaran a tota la població	Juliol
		Publicació àmbit local	Juliol
		Campanya informativa i enviament dels tríptics explicatius	Juliol

#### 1.4.2. MANTENIMENT DEL PLA

MANTENIMENT DEL PLA	
Data d'homologació:	---
Data d'homologació de l'última revisió:	---
Data de l'última actualització:	Cada any
Data de la propera revisió:	4 anys després de la data d'homologació

#### 1.4.3. PROGRAMA D'EXERCICIS I SIMULACRES

Dins dels objectius del programa d'implantació s'hi troba la programació, realització i avaluació de simulacres que validin el correcte funcionament del Pla de Protecció Civil Municipal, tal com s'ha previst i com s'ha portat a la pràctica. Així mateix, és necessari programar simulacres al llarg del temps, a fi de validar el correcte funcionament del pla durant tot el seu període de vigència. Realitzar simulacres i informar-ne als òrgans de les administracions competents, és una obligació de la persona responsable de la Implantació del Pla.

Els simulacres pretenen verificar i comprovar:

- L'eficàcia de l'organització de resposta davant d'una emergència.
- La capacitat del personal adscrit a l'organització de resposta.
- L'entrenament de tot el personal del centre en la resposta davant d'una situació d'emergència.
- La suficiència i idoneïtat dels mitjans i recursos assignats.
- L'adequació dels procediments d'actuació.
- La validació del correcte funcionament del procediment de comunicació de les emergències.

La realització de simulacres té per objecte l'activació total o parcial de les accions contingudes en el Document nº4: Procediments operatius per risc.

S'ha de dur a terme, com a mínim, un simulacre del Pla de Protecció Civil Municipal cada any.

A més, la Direcció General de Protecció Civil de la Generalitat de Catalunya convoca els corresponents simulacres dels plans especials segons el seu propi programa d'implantació i manteniment. Quan un d'aquests simulacres afecti el municipi, aquest pot substituir el següent simulacre bianual programat.

A continuació es mostren uns exercicis a seguir anualment:

Data	Tipus	Adreçat a
Primer trimestre	Comunicacions internes (trucades telefòniques, etc.)	Organigrama municipal de l'emergència Població implicada
	Comunicacions externes CECAT (mitjançant Xarxa RESCAT o trucada telefònica) i 112.	
	Exercici de despatx ( Bàsic )	
Segon trimestre	Exercici de despatx ( Sismicat )	
Segon trimestre	Exercici de despatx ( Radcat )	
Tercer trimestre	Exercici de despatx (Neucat)	
Quart trimestre	Exercici de despatx (Transcat)	
Quart trimestre	Exercici de despatx (Inuncat)	

Cada vegada que es realitzi un exercici o simulacre s'ha d'emplenar la fitxa:

PROGRAMA D'EXERCICIS I SIMULACRES			
<b>EXERCICI Nº:</b>			
<b>DATA</b>		<b>HORA</b>	
<b>ESCENARI</b>			
<b>ZONA INVOLUCRADA</b>			
<b>CARACTERÍSTIQUES</b>			
<b>VERIFICACIÓ I COMUNICACIÓ D'EXERCICI A ORGANISME OFICIAL COMPETENT</b>			
<b>AVALUACIÓ</b>			

Exemple de fitxa:

PROGRAMA D'EXERCICIS I SIMULACRES			
<b>EXERCICI Nº:</b>	1		
<b>DATA</b>	Primer Trimestre	<b>HORA</b>	
<b>ESCENARI</b>			
Simulacre de despatx que es farà a l'Ajuntament simulant un avís per fortes ventades amb afectació a tot el municipi i necessitat d'avís als elements vulnerables definits al Pla Bàsic d'Emergència Municipal.			
<b>ZONA INVOLUCRADA</b>			
Tot el Municipi			
<b>CARACTERÍSTIQUES</b>			
Exercici de trucades al CECAT, als diferents operatius municipals i als Elements Vulnerables			
<b>VERIFICACIÓ I COMUNICACIÓ D'EXERCICI A ORGANISME OFICIAL COMPETENT</b>			
Direcció General de Protecció Civil			
<b>AVALUACIÓ</b>			
S'adjuntarà un escrit de descripció de les actuacions d'implantació i manteniment dels últims 4 anys, a la revisió dels plans inclosos en el Document únic de protecció Civil Municipal.			

## 1.5. PLA DE RECUPERACIÓ

### 1.5.1. Bases per al pla de recuperació previst a l'article 31 de la Llei 4/1997

1. Recopilació de les fonts d'informació dels danys produïts:

- Tècnics/ques municipals
- Brigada d'obres
- Agents de la Policia Municipal, els Mossos d'Esquadra, la Guàrdia Civil
- Bombers Generalitat de Catalunya
- Voluntariat de Protecció civil de la Garriga
- Servei d'enllumenat, de clavegueram... del municipi
- Companyies de l'aigua, del gas, d'electricitat i de telèfons
- Serveis de transports: ferrocarril, transport urbà, autocars, empreses de transports
- Carreteres de la Generalitat, Carreteres de la Diputació de Barcelona.
- Indústries, comerços... del municipi
- Particulars
- Serveis sanitaris
- ADF Montseny-Congost
- Altres que es consideri oportú

## 2. Recopilació de les dades dels danys que s'han produït:

- Presa d'imatges gràfiques del dany, sempre que sigui possible, així com, la seva gestió documental amb l'objectiu final de poder identificar la imatge amb l'episodi i la seva localització
- Localització dels danys: cal indicar el lloc concret (fins i tot amb cartografia).
- Descripció de:
  - Els elements afectats (cal indicar el tipus d'element i una descripció).
  - Els tipus dels danys que s'han produït.
  - Causes que han produït els danys.

## 3. Valoració econòmica dels danys (despeses que s'han generat durant l'emergència i cost per recuperar la normalitat).

És responsabilitat de l'Ajuntament l'adopció immediata de les mesures següents:

- Notificació a les companyies de gas, d'electricitat, de telèfons, de llum, carreteres, mitjans de transport de les avaries, talls de subministrament, dels danys que s'han produït
- Acollida de la població
- Proveïment de recursos a la població
- Desenrunament i neteja
- Recerca de mitjans i recursos
- Control d'aqüífers

Proposta de reconstrucció o reparació dels danys:

- Descripció de les obres, reparacions... a realitzar per recuperar o reparar els danys (la proposta es pot realitzar per evitar la repetició dels danys)
- Valoració econòmica (cost per recuperar la normalitat)
- Designació de responsables
- Definició de terminis

### **Procediment de sol·licitud de mesures a altres administracions:**

Cal saber si la zona s'ha declarat o no zona d'actuació especial (o catastròfica). En aquest cas les ajudes vindran de l'Estat, el qual aprova un Reial decret llei (primer l'aprova el Consell de Ministres i posteriorment el validen les Corts), per establir de forma concreta i per a cada catàstrofe totes les mesures, actuacions i procediments a seguir. S'hi estableixen, també, les previsions de finançament mitjançant el crèdit extraordinari.

Al marge de les subvencions que dóna l'Estat, pot haver-hi ajudes de les comunitats autònomes, la Unió Europea, les diputacions... En aquest cas, cal tenir en compte que aquestes ajudes són incompatibles amb les que pugui donar l'Estat.

Cal destacar que queden excloses les ajudes de les diferents administracions als danys produïts en béns assegurats, ja que existeix el Consorci de Compensació d'Assegurances, entitat autònoma de caràcter públic que actua com a reasseguradora de les companyies privades en cas que es produeixin catàstrofes.

### **1.5.2. La Comissió de recuperació prevista a l'article 33 de la Llei 4/1997**

Per a l'execució dels plans de recuperació, s'ha de crear una comissió de recuperació, integrada per representants de l'Administració de l'Estat, de l'Administració de la Generalitat i de la local, amb la missió de coordinar les mesures i els ajuts que el pla estableix per a les diverses administracions i, a aquests efectes, d'establir el procediment per a la sol·licitud d'ajuts i per a la materialització d'aquests.

D'aquesta forma l'Ajuntament ha de preveure el següent:

- Procediment per a la identificació i l'avaluació dels danys produïts: Convé que l'Ajuntament destini almenys un tècnic per realitzar el treball de recollida d'informació respecte els danys produïts en cas d'emergència.
- Mesures de recuperació: Definir totes les mesures, tant d'adopció immediata, com a mitjà i llarg termini, per tal de realitzar el control de recuperació, obres, reparacions i altres mesures per tal de recuperar la normalitat.
- Procediment de sol·licitud de mesures a les altres administracions: En el supòsit que la catàstrofe produïda hagi estat declarada d'actuació especial, o es gaudeixi d'alguna subvenció per part d'algun òrgan públic, s'ha de realitzar aquest protocol d'ajudes al municipi.

### **1.5.3. Línies d'ajut en atenció a necessitats derivades de situacions d'emergència o de naturalesa catastròfica.**

Periòdicament, en funció de les diverses situacions d'emergència o catàstrofes que s'hagin pogut generar en un territori, les administracions competents estableixen línies d'ajut per fer front a les necessitats derivades d'aquestes situacions d'emergència o de naturalesa catastròfica.

Les normatives que regulen la publicació d'aquestes línies d'ajut són:

#### **A nivell estatal:**

- *Real Decreto 307/2005, de 18 de marzo, por el que se regulan las subvenciones en atención a determinadas necesidades derivadas de situaciones de emergencia o de naturaleza catastrófica y se establece el procedimiento para su concesión,*

*modificado por el Real Decreto 477/2007, de 13 de abril (B.O.E. núm. 67, de 19 de marzo de 2005).*

- *Real Decreto 477/2007, de 13 de abril, por el que se modifica el Real Decreto 307/2005, de 18 de marzo, por el que se regulan las subvenciones en atención a determinadas necesidades derivadas de situaciones de emergencia o de naturaleza catastrófica, y se establece el procedimiento para su concesión (B.O.E. núm. 90, de 14 de abril de 2007).*
- *Corrección de errores del Real Decreto 477/2007, de 13 de abril, por el que se modifica el Real Decreto 307/2005, de 18 de marzo, por el que se regulan las subvenciones en atención a determinadas necesidades derivadas de situaciones de emergencia o de naturaleza catastrófica, y se establece el procedimiento para su concesión (B.O.E. núm. 94, de 19 de abril de 2007).*
- *Orden INT/277/2008, de 31 de enero por la que se desarrolla el Real Decreto 307/2005, de 18 de marzo, por el que se regulan las subvenciones en atención a determinadas necesidades derivadas de situaciones de emergencia o de naturaleza catastrófica, y se establece el procedimiento para su concesión (B.O.E. núm. 37, de 12 de febrero de 2008).*
- *Els diversos Real Decreto-ley que l'estat dicta, en base al principi constitucional de solidaritat, mitjançant els quals es regulen ajudes específiques i es dona resposta a necessitats inajornables, com son les de fer front a situacions d'emergència o de naturalesa catastròfica. És el caràcter extraordinari i d'urgent necessitat de les situacions d'emergència o de naturalesa catastròfica, el que acredita al Govern a dictar aquestes disposicions legislatives provisionals, fent ús de l'autorització continguda a l'article 86 de la Constitució.*

#### **A nivell autonòmic:**

- *Ordre GRI/376/2002, de 4 de novembre, per la qual s'estableixen les bases generals per a l'atorgament d'ajuts als ens locals de Catalunya en situacions excepcionals, d'urgència o derivades de catàstrofe*
- *Llei de pressupostos de la Generalitat de Catalunya, publicada anualment, en la que s'assigna una sèrie d'ajuts per a les despeses generades derivades de situacions d'emergència.*

**DOCUMENT II**  
**2. ANÀLISI DEL RISC**






## 2.1. Risc territorial

RISC TERRITORIAL		
	DESCRIPCIÓ	AVALUACIÓ
<b>RT03</b> <b>(Emergències per onades de calor/fred)</b>	<p>Risc quan se supera el percentil 98 de la temperatura màxima diària del període d'estiu i quan baixa del percentil 98 de la temperatura mínima diària del període d'hivern.</p> <p>Percentil 2 T mínima hivern: -3,4°C</p> <p>Percentil 98 T màxima estiu: 36,1°C</p> <p>Les conseqüències per la salut són diferents si la temperatura extrema és puntual d'un dia o es manté persistent durant tres dies consecutius o més.</p>	<p>Tots els municipis poden patir emergències per onades de calor/fred</p>
<b>RT04</b> <b>(Emergències per concentració de persones)</b>	<p>Celebracions en llocs on es preveu que hi assisteixi molta gent i es puguin produir emergències per aglomeració de persones, com ara espectacles culturals, esdeveniments esportius i musicals, festes populars o manifestacions .</p>	<p>Segons Decret 30/2015 de 3 de març pel qual s'aprova el catàleg d'activitats i centres obligats a adoptar mesures d'autoprotecció i es fixa el contingut d'aquestes mesures ( aquests actes es troben al punt 3.1.3 )</p>

## 2.2. Riscos especials

RISCOS ESPECIALS																	
	DESCRIPCIÓ	AVALUACIÓ															
<b>RE02</b> <b>(Risc d'incendi forestal (INFOCAT))</b>	D'acord amb el Pla Infocat i el Mapa de Protecció Civil de Catalunya, el nivell de perill del Municipi és ALT i el nivell de vulnerabilitat és MITJA	D'acord amb el Pla Infocat, l'elaboració del PAM per incendis forestals és OBLIGAT al municipi.															
<b>RE03</b> <b>(Risc d'inundacions (INUNCAT))</b>	D'acord amb la cartografia de l'ACA, el municipi té afectació per inundabilitat per tenir zones que es poden inundar, en base als resultats obtinguts amb models hidràulics, per un període de retorn de T500, T100, T10 i Zones potencialment Inundables. Es preveu una situació meteorològica de perill ( SMP ) de nivell 1 quan se superin: els 20 mm/30min o els 100 mm/24h. Es preveu una situació meteorològica de perill ( SMP ) de nivell 2 quan se superin: els 40 mm/30min o els 200 mm/24h.	Segons el Pla Inuncat, el nivell de risc per inundacions al Municipi és ALT. El Municipi NO té risc per inundació per un mal funcionament o trencament de presa en un termini de temps inferior a 2h. El Municipi està OBLIGAT a elaborar el PAM per inundacions.															
<b>RE04</b> <b>(Risc Químic en el Transport (TRANSCAT))</b>	Emergències relacionades amb el transport de mercaderies perilloses per carretera i ferrocarril, excepte en el cas que es produeixi a l'interior d'instal·lacions fixes (situació que s'emmarca dins el Pla PLASEQCAT).	Segons el Pla TRANSCAT, el municipi està RECOMANAT a elaborar el PAM per risc químic en el transport de mercaderies perilloses.															
																	
	<table border="1"> <thead> <tr> <th>Municipi</th> <th>Tipus de via</th> <th>Via/Tram</th> <th>Perill</th> <th>Criteri</th> </tr> </thead> <tbody> <tr> <td>La Garriga</td> <td>carretera</td> <td>BV-1433</td> <td>ALT</td> <td>proximitat &lt; 500 m</td> </tr> <tr> <td>La Garriga</td> <td>carretera</td> <td>C-17</td> <td>BAIX</td> <td>intersecció</td> </tr> </tbody> </table>	Municipi	Tipus de via	Via/Tram	Perill	Criteri	La Garriga	carretera	BV-1433	ALT	proximitat < 500 m	La Garriga	carretera	C-17	BAIX	intersecció	
Municipi	Tipus de via	Via/Tram	Perill	Criteri													
La Garriga	carretera	BV-1433	ALT	proximitat < 500 m													
La Garriga	carretera	C-17	BAIX	intersecció													
<b>RE05</b> <b>(Risc per nevades (NEUCAT))</b>	El Municipi es troba entre 300 m i 600 m. El nucli urbà es troba als 252m. Segons aquesta altitud, el llindar de situació meteorològica de perill ( SMP ) de nivell 1 correspon a l'acumulació de més d'un gruix > 2 cm en 24h. El llindar de situació meteorològica de perill ( SMP ) de nivell 2 correspon a l'acumulació de més d'un gruix > 15 cm en 24h.	Segons el Pla Neucat, el Municipi està RECOMANAT a elaborar el PAM per nevades.															
<b>RE09</b> <b>(Risc sísmic (SISMICAT))</b>	Segons l'escala d'intensitat macrosísmica-MSK(intensitat màxima percebuda per a un període de retorn de 500 anys) el municipi pot patir un sisme de nivell VII-VIII, que significa que la majoria de les persones s'esporgueixen i corren cap al carrer, moltes tenen dificultat per mantenir-se dempeus, les vibracions són percebudes per persones que condueixen automòbils, en alguns casos, es produeixen esllavissades en carreteres que passen per vessants amb pendents acusats; es produeixen danys en juntes de canalitzacions i	Segons el Pla SISMICAT el municipi està OBLIGAT a elaborar el PAM per sistemes.															

	<p>apareixen fissures en murs de pedra. Moltes construccions del tipus A sofreixen danys greus (classe 3) i algunes inclús destrucció (classe 4). Moltes construccions del tipus B sofreixen danys moderats (classe 2). Moltes construccions del tipus C experimenten danys lleugers (classe 1).</p>	
<p><b>RE10          (Emergències radiològiques (RADCAT))</b></p>	<p>Quan el risc per a les persones, els béns i el medi ambient deriva, en part o totalment, de la presència de materials radioactius.</p> <p>Aquestes emergències es poden originar dins d'instal·lacions radioactives (que treballen amb materials radioactius) o fora o en instal·lacions nuclears diferents de les centrals nuclears (en les emergències en centrals nuclears s'activa el PENTA). També es poden originar en instal·lacions no radioactives on, de forma excepcional, criminal o inadvertida, s'emmagatzemin, es processin o es manipulin materials radioactius (ex. foneries i instal·lacions de gestió de residus no radioactius). L'emergència radiològica en una instal·lació radioactiva serà usualment el resultat d'un altre tipus d'emergència, com per exemple un incendi a l'edifici, la inundació de plantes baixes on s'hi troben substàncies radioactives, una explosió de gas, l'ensorrament total o parcial de l'edifici, etc. Aquests esdeveniments poden malmetre la contenció o el blindatge de les fonts radioactives, provocant la seva dispersió i emissió de radiacions ionitzants.</p>	<p>Segons el Pla RADCAT el municipi està RECOMANAT a elaborar el PAM per emergències radiològiques.</p>
<p><b>RE11          (Emergències per fortes ventades (VENTCAT))</b></p>	<p>Quan hi ha risc de forts vents. Es preveu una situació meteorològica de perill (SMP) de nivell 1 quan hi hagin ratxes de vent superiors a 25 m/s, és a dir, superiors a 90 km/h. Es preveu una SMP de nivell 2 quan hi hagin ratxes de vent superiors a 35 m/s, és a dir, superiors a 126 km/h. (Annex II PROCICAT)</p>	<p>Segons el Pla VENCAT el municipi està RECOMANAT a elaborar el PAM per ventades .</p>
<p><b>RE12          (Emergències per PANDÈMIES)</b></p>	<p>Les emergències per pandèmies, tot i que depèn del grau d'evolució en el qual es trobi la dispersió de l'agent causant de la mateixa, plantegen greus problemes: elevada demanda de mitjans sanitaris, mortalitat i alarma social. Paral·lelament, poden arribar a limitar el funcionament dels serveis públics i les activitats econòmiques i empresarials, desencadenant un problema propi de l'àmbit de la protecció civil.</p>	<p>Tots els municipis han de prendre mesures per fer front a aquest tipus d'emergències.</p>

### 2.3. Riscos específics

No s'identifiquen riscos específics al municipi.

## **DOCUMENT III**

### **3. VULNERABILITAT MUNICIPAL**



## **DOCUMENT IV**

### **4. PROCEDIMENTS OPERATIUS PER RISC**



AJUNTAMENT DE LA GARRIGA

La Garriga  
**DOCUMENT ÚNIC DE PROTECCIÓ  
CIVIL MUNICIPAL (DUPROCIM)**

Data: Gener de 2023  
Revisió: 1



#### **4.1. Procediment operatiu**

##### **4.1.1. Criteris d'activació. Nivells**

###### **» PRE-ALERTA:**

La pre-alerta es produeix, en general quan:

- És previsible un fenomen que pot produir situacions de risc per la població a mig termini.

La pre-alerta no implica l'activació del Pla.

###### **» ALERTA:**

El Pla s'activa en **fase d'alerta**, en general quan:

- \* S'informa de l'activació d'un Pla Especial de la Generalitat en fase d'alerta per afectació a la zona on es troba el municipi.
- \* Quan hi ha paràmetres objectius que fan preveure una situació d'emergència important a la població a curt termini.
- \* Davant d'emergències per riscos naturals que no afectin ni puguin afectar a persones, béns i vies de comunicació.
- \* En emergències en determinades instal·lacions o infraestructures que no puguin produir danys a l'exterior però que puguin produir alarma en la població.

###### **» EMERGÈNCIA:**

El Pla s'activa en **fase d'emergència**, en general davant de les situacions següents:

- \* S'informa de l'activació en fase d'emergència d'un Pla Especial de la Generalitat en fase d'emergència per afectació a la zona on es troba el municipi.
- \* Davant d'emergències que puguin comportar, per la seva evolució, un greu risc per al municipi o danys a la població.

A l'annex 4 es detallen criteris concrets per riscos concrets.

#### 4.1.2. Tasques preventives i operatives associades a cadascun dels nivells

TASQUES PREVENTIVES I OPERATIVES ASSOCIADES AL RISC BÀSIC / TERRITORIAL	
FASE	TASQUES
PREALERTA	<ul style="list-style-type: none"> <li>➤ Seguiment de la situació: <ul style="list-style-type: none"> <li>▪ Comunicats del CECAT</li> <li>▪ Informació meteorològica: <a href="http://www.meteo.cat/wpweb/prediccio/">http://www.meteo.cat/wpweb/prediccio/</a></li> <li>▪ Estat de la xarxa viària: <a href="http://cit.transit.gencat.cat/cit/AppJava/views/incidents.xhtml">http://cit.transit.gencat.cat/cit/AppJava/views/incidents.xhtml</a></li> <li>▪ Desenvolupament d'activitats a l'aire lliure ( en cas de risc per concentració de persones ), per part del responsable de l'activitat .</li> </ul> </li> <li>➤ Connectar i tenir a mà l'emissora de la Xarxa Rescat ( assegurar-se que les emissores de la Xarxa Rescat estan carregades i operatives ).</li> <li>➤ Informar als responsables municipals i als integrants dels serveis municipals.</li> <li>➤ Vigilància dels elements vulnerables ( veure plànol Riscos Territorials ).</li> <li>➤ Preveure l'avís del possible risc a tots els elements vulnerables identificats ( veure plànol Riscos Territorials ).</li> <li>➤ Preveure quins serien els centres d'acollida i punts d'atenció a la població en cas d'emergència.</li> <li>➤ Comprovar la disposició dels materials necessaris per tal de fer front a la situació d'emergència.</li> </ul>
ALERTA EMERGÈNCIA 1 EMERGÈNCIA 2	<ul style="list-style-type: none"> <li>➤ Activar el Pla bàsic municipal i comunicar-ho al CECAT.</li> <li>➤ Trucar al <b>112</b> si es necessita ajuda externa (bombers, mossos d'esquadra o SEM).</li> <li>➤ Constituir el Comitè d'emergències municipal (veure ordre de trucades a la fitxa del CRA) i habilitar el CECOPAL. Activar els grups locals d'actuació que s'escaigui.</li> <li>➤ Connectar i tenir a mà l'emissora de la Xarxa Rescat ( assegurar-se que les emissores de la Xarxa Rescat estan carregades i operatives ).</li> <li>➤ Assegurar l'operativitat dels telèfons fixes i mòbils, i que els telèfons mòbils disposen de suficient bateria.</li> <li>➤ Fer seguiment de la situació (font del punt anterior) i mantenir comunicació amb el CECAT.</li> <li>➤ Avisar i mantenir informada la població de la situació de risc, donant a conèixer les mesures d'autoprotecció a prendre i els centres d'acollida previstos, i demanar si tenen necessitats especials.</li> <li>➤ Fer el seguiment especial d'aquella població que pugui considerar-se més vulnerable ( gent gran, gent amb necessitats mèdiques, etc...). En cas de persones que necessitin tractaments diaris importants ( diàlisi, quimioteràpia, etc...), fer-los anar a l'hospital on són tractats.</li> <li>➤ Seguiment de les institucions i serveis bàsics afectats per comprovar la seva viabilitat i la seva accessibilitat. Si cal, utilitzar alternatives als serveis bàsics.</li> <li>➤ Controlar el trànsit i l'accés a les zones afectades per l'emergència.</li> <li>➤ Obrir i habilitar els centres d'acollida i fer l'acolliment de la població afectada, si escau.</li> <li>➤ Avaluar les necessitats de recursos ( propis o aliens ) per donar allotjaments, aliments, atenció sanitària i serveis a les persones que poguessin necessitar-los a causa de l'emergència.</li> </ul>

- Avisar i alertar a les empreses subministradores de recursos bàsics del municipi per tal que estiguin pendents de qualsevol incidència.
- Preveure la rehabilitació dels serveis bàsics ( aigua, electricitat, gas, telefonia, etc...) al municipi com a conseqüència de talls en el subministrament.
- Col·laborar en les evacuacions, que siguin necessàries.
- Registre i organització dels voluntaris ocasionals.
- Habilitar punts d'informació a la població:
- Comunicar canvis de fase d'activació del Pla d'actuació municipal al CECAT i als integrants del Comitè d'Emergències Municipal.

Adicionalment, segons el risc:

- En cas d'onada de calor:
  - Assegurar l'abastament exterior d'aigua potable, en cas necessari.
- En cas d'ensorrament d'edificis:
  - Senyalitzar, tallar i controlar l'accés a la zona de l'ensorrament
  - Desallotjar els habitatges i establiments veïns a la zona de l'ensorrament.

<b>TASQUES PREVENTIVES I OPERATIVES ASSOCIADES AL RISC D'INCENDI FORESTAL</b>	
PREALERTA	<ul style="list-style-type: none"> <li>➤ Realitzar les següents actuacions preventives, per minimitzar possibles danys:           <ul style="list-style-type: none"> <li>▪ Garantir que els nuclis de població, les edificacions i les instal·lacions aïllades compleixin la legislació vigent relativa a les mesures de prevenció d'incendis forestals ( franja de protecció perimetral de 25 m d'amplada com a mínim, xarxa d'hidrants homologats, neteja de vegetació seca de parcel·les no edificades i de vials, elaboració del PAU, etc..)</li> <li>▪ Netejar les zones forestals, en especial aquelles en què els efectes de les nevades, ventades o d'altres, hagin produït la caiguda de branques o d'arbres.</li> </ul> </li> <li>➤ Seguiment de la situació i de la informació:           <ul style="list-style-type: none"> <li>▪ Comunicats del CECAT</li> <li>▪ Predicció de perill per riscos naturals del Mapa de Protecció Civil de Catalunya: <a href="http://pcivil.icgc.cat/pcivil/map.jsp">http://pcivil.icgc.cat/pcivil/map.jsp</a></li> <li>▪ Perill d'incendi forestal: <a href="http://www.gencat.cat/medinatural/incendis/mapaperill/">http://www.gencat.cat/medinatural/incendis/mapaperill/</a></li> <li>▪ Mapa del Pla Alfa: <a href="http://www.gencat.cat/medinatural/incendis/plaalfa/">http://www.gencat.cat/medinatural/incendis/plaalfa/</a></li> <li>▪ Informació meteorològica: <a href="http://www.meteo.cat/wpweb/prediccio/">http://www.meteo.cat/wpweb/prediccio/</a></li> <li>▪ Estat de la xarxa viària: <a href="http://cit.transit.gencat.cat/cit/AppJava/views/incidents.xhtml">http://cit.transit.gencat.cat/cit/AppJava/views/incidents.xhtml</a></li> </ul> </li> <li>➤ Connectar i tenir a mà l'emissora de la Xarxa Rescat ( assegurar-se que les emissores de la Xarxa Rescat estan carregades i operatives ).</li> <li>➤ Informar als responsables municipals i als integrants dels serveis municipals.</li> <li>➤ Vigilància de les zones amb risc especial : Nuclis de població i habitatges propers a masses forestals ( elements vulnerables ), i masses forestals en general.</li> <li>➤ Controlar les possibles columnes de fum en les zones amb masses forestals, i la circulació de vehicles en aquestes zones.</li> <li>➤ Fer apagar els focs que havien estat autoritzats, excepte aquells que tenen caràcter excepcional.</li> <li>➤ Preveure l'avís del possible risc a tots els elements vulnerables identificats.</li> <li>➤ Preveure quins serien els centres d'acollida i punts d'atenció a la població en cas d'una emergència.</li> <li>➤ Comprovar la disposició dels materials necessaris per tal de fer front a la situació d'emergència ( ADF<sup>7</sup>, funcionament dels hidrants, cubes d'aigua, etc...)</li> </ul>
ALERTA	<ul style="list-style-type: none"> <li>➤ Activar el Pla d'actuació municipal per incendis forestals i comunicar-ho al <b>CECAT</b>.</li> </ul>
EMERGÈNCIA 1	<ul style="list-style-type: none"> <li>➤ Trucar al <b>112</b> si es detecta un incendi.</li> <li>➤ Constituir el Comitè d'emergències municipal (veure ordre de trucades a la fitxa del CRA) i habilitar el CECOPAL. Activar els grups locals d'actuació.</li> </ul>
EMERGÈNCIA 2	<ul style="list-style-type: none"> <li>➤ Connectar i tenir a mà l'emissora de la Xarxa Rescat ( assegurar-se que les emissores de la Xarxa Rescat estan carregades i operatives ).</li> <li>➤ Assegurar l'operativitat dels telèfons fixes i mòbils, i que els telèfons mòbils</li> </ul>

<sup>7</sup> ADF – Agrupació de Defensa Forestal Montseny-Congost ( Número d'associació: 9070 - J / 1 )

disposen de suficient bateria.

- Fer seguiment de la situació (fonts del punt anterior) i mantenir comunicació amb el CECAT.
- Controlar el trànsit i l'accés a les zones afectades per l'incendi.
- Avís als elements vulnerables, transmetre la mesura d'autoprotecció que estableixi bombers i demanar si tenen necessitats especials.
- Obrir i habilitar els centres d'acollida i fer l'acolliment de la població afectada, si escau.
- Col·laborar en les evacuacions, si escau.
- Habilitar punts d'informació a la població.
- Preparar l'avituallament dels grups locals que treballin en l'incendi.
- Registre i organització dels voluntaris ocasionals
- Comunicar canvis de fase d'activació del Pla d'actuació municipal al CECAT i als integrants del Comitè d'emergències municipal.
- Avisar i mantenir informada la població de la situació de risc per incendi forestal, donant a conèixer les mesures d'autoprotecció a prendre que estableixi bombers i els centres d'acollida previstos, i demanar si tenen necessitats especials.
- Fer el seguiment especial d'aquella població que pugui considerar-se més vulnerable ( gent gran, gent amb necessitats mèdiques, etc...). En cas de persones que necessitin tractaments diaris importants ( diàlisi, quimioteràpia, etc...), fer-los anar a l'hospital on són tractats
- Preveure, i en cas de necessitat habilitar, zones d'aparcament provisional per vehicles que no puguin circular, en cas que alguna via de circulació pugui quedar tallada.

**TASQUES PREVENTIVES I OPERATIVES ASSOCIADES AL  
 RISC D'INUNDACIONS**

PREALERTA	<ul style="list-style-type: none"> <li>➤ Abans de l'època d'inundacions, realitzar les següents actuacions preventives, per minimitzar possibles danys:       <ul style="list-style-type: none"> <li>▪ Netejar els claveguerams, els embornals, els possibles passos d'aigua, etc...a fi que l'aigua pugui drenar ràpidament ( cal tenir en compte aquelles zones on s'han produït incendis forestals, també els períodes després de forts temporals i inundacions, així com els períodes després d'episodis de sequera prolongats que hagin pogut provocar la caiguda massiva de fulles dels arbres )</li> <li>▪ Preveure la senyalització de les zones potencialment inundables del municipi ( veure plànol Risc d'Inundacions )</li> </ul> </li> <li>➤ Seguiment de la informació:       <ul style="list-style-type: none"> <li>▪ Comunicats del CECAT</li> <li>▪ Predicció de perill per riscos naturals del Mapa de Protecció Civil de Catalunya: <a href="http://pcivil.icgc.cat/pcivil/map.jsp">http://pcivil.icgc.cat/pcivil/map.jsp</a></li> <li>▪ Informació meteorològica: <a href="http://www.meteo.cat/wpweb/prediccio/">http://www.meteo.cat/wpweb/prediccio/</a></li> <li>▪ Estacions d'aforament: <a href="http://aca-web.gencat.cat/aetr/vishid#riverChartModal">http://aca-web.gencat.cat/aetr/vishid#riverChartModal</a></li> <li>▪ Estat de la xarxa viària: <a href="http://cit.transit.gencat.cat/cit/AppJava/views/incidents.xhtml">http://cit.transit.gencat.cat/cit/AppJava/views/incidents.xhtml</a></li> </ul> </li> <li>➤ Connectar i tenir a mà l'emissora de la Xarxa Rescat ( assegurar-se que les emissores de la Xarxa Rescat estan carregades i operatives ).</li> <li>➤ Informar als responsables municipals i als integrants dels serveis municipals.</li> <li>➤ Vigilància dels següents punts d'actuació Prioritària ( PAP ) en cas de precipitacions perllongades ( veure plànol Risc Inundacions ):       <ul style="list-style-type: none"> <li>▪ PAP01 PI Congost ( Pla de Can Terrers )</li> </ul> </li> <li>➤ Vigilància de les següents zones d'especial risc en cas de precipitacions perllongades ( veure plànol Risc Inundacions ):       <ul style="list-style-type: none"> <li>▪ Elements Vulnerables ( EV ) de la zona potencialment inundable.</li> <li>▪ Parc del Pinetons ( Marge del riu )</li> <li>▪ Part baixa barri de Can Noguera, c/ Clopers – Pg. Congost ( marge dret del riu )</li> <li>▪ Part baixa c/ Impremta – Pg. Congost ( marge esquerra del riu )</li> <li>▪ Part baixa c/ Fra benet – Crta. Ametlla ( marge esquerra del riu )</li> <li>▪ Part baixa Polígon Industrial Congost, zona 2 meandres riu ( 2 marges del riu )</li> <li>▪ Pont zona entrada Nord ( km.30 de la C-17)</li> <li>▪ Pont de ferro barri Gallicant ( límit municipi Figaró )</li> <li>▪ Pont de ferro zona Can Palau ( entrada Nord Població )</li> <li>▪ Pas sota carretera C-17 a l'entrada Nord</li> <li>▪ Pas sota carretera C-17 al C/ Castenyers</li> <li>▪ Avda. Tremolencs a la cruïlla amb lateral de la carretera C-17</li> <li>▪ C/ Torrent Plandiura amb la cruïlla amb Pg. Congost</li> </ul> </li> <li>➤ Avisar aquelles persones que facin activitats a la zona potencialment inundable ( veure plànol Risc Inundacions )</li> <li>➤ Preveure l'avís del possible risc a tot els elements vulnerables identificats .</li> </ul>
-----------	--

	<ul style="list-style-type: none"> <li>➤ Preveure quins serien els centres d'acollida i punts d'atenció a la població en cas d'una emergència per inundacions.</li> <li>➤ Comprovar la disposició dels materials necessaris per al control del trànsit en els punts conflictius, els possibles talls de camins i carreteres i l'establiment de rutes alternatives, etc...</li> </ul>
<p style="text-align: center;">ALERTA</p> <p style="text-align: center;">EMERGÈNCIA</p>	<ul style="list-style-type: none"> <li>➤ Activar el Pla d'actuació municipal per inundacions i comunicar-ho al <b>CECAT</b>.</li> <li>➤ Trucar al <b>112</b> si es necessita ajuda externa (bombers, mossos d'esquadra o SEM).</li> <li>➤ Constituir el Comitè d'emergències municipal (veure ordre de trucades a la fitxa del CRA) i habilitar el CECOPAL. Activar els grups locals d'actuació.</li> <li>➤ Connectar i tenir a mà l'emissora de la Xarxa Rescat ( assegurar-se que les emissores de la Xarxa Rescat estan carregades i operatives ).</li> <li>➤ Assegurar l'operativitat dels telèfons fixes i mòbils, i que els telèfons mòbils disposen de suficient bateria.</li> <li>➤ Fer seguiment de la situació (fonts del punt anterior), seguir la vigilància i mantenir comunicació amb el CECAT.</li> <li>➤ Avisar i mantenir informada a la població de la situació de risc per inundacions, donant a conèixer les mesures d'autoprotecció a prendre i els centres d'acollida previstos, i demanar si tenen necessitats especials. Alguns dels consells a donar podrien ser ( veure també Annex III ):       <ul style="list-style-type: none"> <li>▪ No deixar fora objectes ni mobles que l'aigua pugui arrossegar</li> <li>▪ Mantenir els desaigües i els embornals dels terrats nets i sense obstacles</li> <li>▪ Evitar desplaçaments innecessaris</li> <li>▪ Allunyar-se de rieres, torrents o zones inundables</li> <li>▪ Etc...</li> </ul> </li> <li>➤ Fer el seguiments especial d'aquella població que pugui considerar-se més vulnerable ( gent gran, gent amb necessitats mèdiques, etc...) en cas de que es pugui quedar aïllada.</li> <li>➤ Seguir la vigilància, i en cas necessari tallar el pas, en els següents punts d'actuació Prioritària ( PAP ):       <ul style="list-style-type: none"> <li>▪ PAP01 PI Congost ( Pla de Can Terrers )</li> </ul> </li> <li>➤ Seguir la vigilància, i en cas necessari tallar el pas o desallotjar, les següents zones d'especial risc:       <ul style="list-style-type: none"> <li>▪ Elements Vulnerables ( EV ) de la zona potencialment inundable.</li> <li>▪ Parc del Pinetons ( Marge del riu )</li> <li>▪ Part baixa barri de Can Noguera, c/ Clopers – Pg. Congost ( marge dret del riu )</li> <li>▪ Part baixa c/ Impremta – Pg. Congost ( marge esquerra del riu )</li> <li>▪ Part baixa c/ Fra benet – Crta. Ametlla ( marge esquerra del riu )</li> <li>▪ Part baixa Polígon Industrial Congost, zona 2 meandres riu ( 2 marges del riu )</li> <li>▪ Pont zona entrada Nord ( km.30 de la C-17)</li> <li>▪ Pont de ferro barri Gallicant ( límit municipi Figaró )</li> <li>▪ Pont de ferro zona Can Palau ( entrada Nord Població )</li> <li>▪ Pas sota carretera C-17 a l'entrada Nord</li> <li>▪ Pas sota carretera C-17 al C/ Castenyers</li> <li>▪ Avda. Tremolencs a la cruïlla amb lateral de la carretera C-17</li> <li>▪ C/ Torrent Plandiura amb la cruïlla amb Pg. Congost</li> </ul> </li> </ul>

- Senyalitzar, tallar o controlar les següents vies de la xarxa viària:
  - C-17
  - Part baixa barri de Can Noguera, c/ Clopers – Pg. Congost
  - Part baixa c/ Impremta – Pg. Congost
  - Part baixa c/ Fra benet – Crta. Ametlla
  - Part baixa Polígon Industrial Congost
  - Pont zona entrada Nord
- Suspendre els esdeveniments públics a l'aire lliure que puguin tenir risc per tempestes elèctriques o caiguda de branques o arbres.
- Suspendre activitats esportives i recreatives al mar o als rius i controlar l'accés al passeigs marítim.
- Fer vigilància i neteja de la xarxa viària local (treure fang i arbres trencats).
- Obrir i habilitar els centres d'acollida i fer l'acolliment de la població afectada, si escau.
- Col·laborar en les evacuacions que siguin necessàries.
- Registre i organització dels voluntaris ocasionals.
- Comunicar canvis de fase d'activació del Pla d'actuació municipal al CECAT i als integrants del Comitè d'emergències municipal.



TASQUES PREVENTIVES I OPERATIVES ASSOCIADES AL RISC DE NEVADES	
PREALERTA	<ul style="list-style-type: none"> <li>➤ Seguiment de la situació i informació:           <ul style="list-style-type: none"> <li>▪ Comunicats del CECAT</li> <li>▪ Informació meteorològica: <a href="http://www.meteo.cat/wpweb/prediccio/">http://www.meteo.cat/wpweb/prediccio/</a></li> <li>▪ Estat de la xarxa viària: <a href="http://cit.transit.gencat.cat/cit/AppJava/views/incidents.shtml">http://cit.transit.gencat.cat/cit/AppJava/views/incidents.shtml</a></li> </ul> </li> <li>➤ Connectar i tenir a mà l'emissora de la Xarxa Rescat ( assegurar-se que les emissores de la Xarxa Rescat estan carregades i operatives ).</li> <li>➤ Informar als responsables municipals i als integrants dels serveis municipals.</li> <li>➤ Mantenir netes les principals vies de comunicació en cas que es compleixin les previsions meteorològiques.</li> <li>➤ Comprovar la disponibilitat de fundents als magatzems municipals ( veure apartat 6.2.1 Mitjans i recursos de l'Ajuntament ).</li> <li>➤ Comprar més fundents, si és necessari, a:           <ul style="list-style-type: none"> <li>▪ ICL Iberia Súria &amp; Sallent, ( abans Iberpotash, S.A ).</li> </ul> </li> <li>➤ Distribuir fundents als següent punts i rutes:           <ul style="list-style-type: none"> <li>▪ <u>Punts de distribució de fundents:</u> <ul style="list-style-type: none"> <li>▪ Magatzems municipals.</li> </ul> </li> <li>▪ <u>Rutes de distribució de fundents:</u> <ul style="list-style-type: none"> <li>▪ No hi ha definits</li> </ul> </li> </ul> </li> <li>➤ Posar fundents a disposició de la població en els següents punts:           <ul style="list-style-type: none"> <li>▪ Magatzems municipals.</li> </ul> </li> <li>➤ Senyalitzar els següents punts conflictius per risc de glaçades:           <ul style="list-style-type: none"> <li>▪ Vies de circulació principal : Camí de la Riera de LA GARRIGA</li> <li>▪ Carrers amb fort pendent</li> <li>▪ Llocs obacs</li> <li>▪ Entrada Urbanitzacions</li> <li>▪ Etc..</li> </ul> </li> <li>➤ En període de baixes temperatures i/o nevades preveure:           <ul style="list-style-type: none"> <li>▪ Prohibició de regar els carrers ( neteja amb aigua )</li> </ul> </li> <li>➤ Preveure l'avís del possible risc a tots els elements vulnerables identificats ( veure plànol Risc Nevades )</li> <li>➤ Comprovar la disposició dels materials necessaris al control de trànsit en els punts conflictius, els possibles talls de camins i carreteres i l'establiment de rutes alternatives, etc...</li> <li>➤ Preveure els recursos materials i personals necessaris per a la neteja de neu a les vies de circulació.</li> <li>➤ Cal habilitar zones d'aparcaments de vehicles</li> </ul>
ALERTA  EMERGÈNCIA	<ul style="list-style-type: none"> <li>➤ Activar el Pla d'actuació municipal per nevades i comunicar-ho al <b>CECAT</b>.</li> <li>➤ Trucar al <b>112</b> si es necessita ajuda externa (bombers, mossos d'esquadra o SEM).</li> <li>➤ Constituir el Comitè d'emergències municipal (veure ordre de trucades a la fitxa del CRA) i habilitar el CECOPAL. Activar els grups locals d'actuació.</li> <li>➤ Connectar i tenir a mà l'emissora de la Xarxa Rescat ( assegurar-se que les emissores de la Xarxa Rescat estan carregades i operatives ).</li> <li>➤ Assegurar l'operativitat dels telèfons fixes i mòbils, i que els telèfons mòbils</li> </ul>

disposen de suficient bateria.

- Fer seguiment de la situació (fonts del punt anterior), vigilància dels gruixos de neu i mantenir comunicació amb el CECAT.
- Avisar i mantenir informada a la població de la situació de risc per nevades, donant a conèixer les mesures d'autoprotecció a prendre i els centres d'acollida previstos, i demanar si tenen necessitats especials. Alguns dels consells a donar podrien ser ( veure també Annex III ):
  - Evitar desplaçaments innecessaris.
  - Vigilar la combustió de les estufes.
  - Etc...
- Fer el seguiments especial d'aquella població que pugui considerar-se més vulnerable ( gent gran, gent amb necessitats mèdiques, etc...) en cas de persones que necessitin tractaments diaris importants ( diàlisi, quimioteràpia, etc...), fer-los anar a l'hospital on son tractats.
- Neteja, i distribució de fundents si escau, als següents punts i rutes:
  - Punts a netejar la neu:
    - Accessos als equipaments municipals, especialment al CAP.
    - Voreres del nucli del municipi.
  - Rutes de neteja:
    - Prioritat 1: Carrers del nucli Municipal
      - Ruta 1: N-152z.
    - Prioritat 2: Urbanitzacions ( Can Poi del Bosc i Can Vilanova )
      - Ruta 2: BP-5107, Crta Samalús, C/ Can Poi del Bosc, C/ Pere Ballús, Avda. Pau Casals, Passeig Vilanova.
    - Prioritat 3:Urbanització els Tremolencs
      - Ruta 3: Avinguda dels Tremolencs.
- Suspendre esdeveniments públics, activitats esportives i recreatives a l'aire lliure.
- Avís als elements vulnerables i demanar si tenen necessitats especials.
- Cal habilitar zones d'aparcaments de vehicles
- Demanar la col·laboració de la població pel que fa a la neteja de les voreres i terrats.
- Obrir i habilitar els centres d'acollida i fer l'acolliment de la població afectada, si escau.
- Col·laborar en les evacuacions que siguin necessàries.
- Registre i organització dels voluntaris ocasionals.
- Comunicar canvis de fase d'activació del Pla d'actuació municipal al CECAT i als integrants del Comitè d'emergències municipal.

TASQUES PREVENTIVES I OPERATIVES ASSOCIADES AL RISC SÍSMIC	
PREALERTA	<ul style="list-style-type: none"> <li>➤ Seguiment de la situació i informació:               <ul style="list-style-type: none"> <li>▪ Comunicats del CECAT</li> <li>▪ Institut Cartogràfic i Geològic de Catalunya:  <a href="https://www.icgc.cat/Ciutada/Explora-Catalunya/Terratremols/">https://www.icgc.cat/Ciutada/Explora-Catalunya/Terratremols/</a></li> <li>▪ Estat de la xarxa viària:  <a href="http://cit.transit.gencat.cat/cit/AppJava/views/incidents.xhtml">http://cit.transit.gencat.cat/cit/AppJava/views/incidents.xhtml</a></li> </ul> </li> <li>➤ Connectar i tenir a mà l'emissora de la Xarxa Rescat ( assegurar-se que les emissores de la Xarxa Rescat estan carregades i operatives ).</li> <li>➤ Informar als responsables municipals i als integrants dels serveis municipals</li> </ul>
ALERTA	<ul style="list-style-type: none"> <li>➤ Activar el Pla d'actuació municipal per risc de contaminació d'aigües marines i comunicar-ho al <b>CECAT</b>.</li> <li>➤ Trucar al <b>112</b> si es necessita ajuda externa (bombers, mossos d'esquadra o SEM).</li> <li>➤ Constituir el Comitè d'emergències municipal (veure ordre de trucades a la fitxa del CRA) i habilitar el CECOPAL. Activar els grups locals d'actuació.</li> <li>➤ Connectar i tenir a mà l'emissora de la Xarxa Rescat ( assegurar-se que les emissores de la Xarxa Rescat estan carregades i operatives ).</li> <li>➤ Assegurar l'operativitat dels telèfons fixes i mòbils, i que els telèfons mòbils disposen de suficient bateria.</li> <li>➤ Fer seguiment de la situació i mantenir comunicació amb el CECAT.</li> <li>➤ Avís als elements vulnerables i demanar si tenen necessitats especials.</li> <li>➤ Controlar el trànsit i l'accés a les zones afectades.</li> <li>➤ Inspecció dels edificis de major risc del municipi per detectar possibles danys ( veure llistat d'elements vulnerables )</li> <li>➤ Suspendre esdeveniments públics i altres activitats, si escau.</li> <li>➤ Obrir i habilitar els centres d'acollida i fer l'acolliment de la població afectada, si escau.</li> <li>➤ Col·laborar en les evacuacions que siguin necessàries.</li> <li>➤ Registre i organització dels voluntaris ocasionals</li> <li>➤ Comunicar canvis de fase d'activació del Pla d'actuació municipal al CECAT i als integrants del Comitè d'emergències municipal.</li> </ul>
EMERGÈNCIA 1	
EMERGÈNCIA 2	

TASQUES PREVENTIVES I OPERATIVES ASSOCIADES AL RISC DE VENTADES	
PREALERTA	<ul style="list-style-type: none"> <li>➤ Seguiment de la situació i informació:           <ul style="list-style-type: none"> <li>▪ Comunicats del CECAT</li> <li>▪ Informació meteorològica: <a href="http://www.meteo.cat/wpweb/prediccio/">http://www.meteo.cat/wpweb/prediccio/</a></li> <li>▪ Estat de la xarxa viària: <a href="http://cit.transit.gencat.cat/cit/AppJava/views/incidents.xhtml">http://cit.transit.gencat.cat/cit/AppJava/views/incidents.xhtml</a></li> </ul> </li> <li>➤ Connectar i tenir a mà l'emissora de la Xarxa Rescat ( assegurar-se que les emissores de la Xarxa Rescat estan carregades i operatives ).</li> <li>➤ Informar als responsables municipals i als integrants dels serveis municipals</li> </ul>
ALERTA  EMERGÈNCIA	<ul style="list-style-type: none"> <li>➤ Activar el Pla d'actuació municipal per risc de ventades i comunicar-ho al <b>CECAT</b>.</li> <li>➤ Trucar al <b>112</b> si es necessita ajuda externa (bombers, mossos d'esquadra o SEM).</li> <li>➤ Constituir el Comitè d'emergències municipal (veure ordre de trucades a la fitxa del CRA) i habilitar el CECOPAL. Activar els grups locals d'actuació.</li> <li>➤ Connectar i tenir a mà l'emissora de la Xarxa Rescat ( assegurar-se que les emissores de la Xarxa Rescat estan carregades i operatives ).</li> <li>➤ Assegurar l'operativitat dels telèfons fixes i mòbils, i que els telèfons mòbils disposen de suficient bateria.</li> <li>➤ Fer seguiment de la situació i mantenir comunicació amb el CECAT.</li> <li>➤ Avís als elements vulnerables i demanar si tenen necessitats especials.</li> <li>➤ Determinar les actuacions relacionades amb el control del trànsit que caldria fer en cas de ventades.           <ul style="list-style-type: none"> <li>▪ Comprovació i senyalització del punts més conflictius.</li> <li>▪ Talls de camins i carreteres i establiment de rutes alternatives.</li> </ul> </li> <li>➤ Inspecció dels edificis de major risc del municipi per detectar possibles danys ( veure llistat d'elements vulnerables )</li> <li>➤ Suspendre esdeveniments públics i tancar les zones de jardins o parcs urbans que puguin representar un risc per ventades, caiguda d'arbres o branques.</li> <li>➤ Fer l'avituallament dels elements vulnerables amb concentració de persones que no siguin autosuficients si el confinament és llarg.</li> <li>➤ Obrir i habilitar els centres d'acollida i fer l'acolliment de la població afectada, si escau.</li> <li>➤ Col·laborar en les evacuacions que siguin necessàries.</li> <li>➤ Registre i organització dels voluntaris ocasionals</li> <li>➤ Advertir als serveis d'obres o manteniment sobre els elements d'enllumenat, senyalització viària vertical o suspesa que pugui representar un perill i assegurar que els contenidors de brossa, en cas d'estar buits, no podran ser arrossegats pel vent.</li> <li>➤ Si cal, prohibir l'accés dels escolars als patis o zones de lleure durant els moments que els efectes del vent puguin ser més forts. Així mateix, si cal, suspendre les activitats de caràcter temporal com mercats a l'aire lliure, concerts o similars.</li> <li>➤ Comunicar canvis de fase d'activació del Pla d'actuació municipal al CECAT i als integrants del Comitè d'emergències municipal.</li> </ul>

**TASQUES PREVENTIVES I OPERATIVES ASSOCIADES AL  
RISC DE TRANSPORT DE MERCADERIES PERILLOSES**

ALERTA

EMERGÈNCIA

- Activar el Pla d'actuació municipal per a accidents en el transport de mercaderies perilloses i comunicar-ho al **CECAT**.
- Trucar al 112 si es necessita ajuda externa (bombers, mossos d'esquadra o SEM).
- Constituir el Comitè d'emergències municipal (veure ordre de trucades a la fitxa del CRA) i habilitar el CECOPAL. Activar els grups locals d'actuació.
- Connectar i tenir a mà l'emissora de la Xarxa Rescat.
- Fer seguiment de la situació i mantenir comunicació amb el CECAT.
- Avís als elements vulnerables comunicant les mesures d'autoprotecció que s'estableixin des de la direcció del Transcat, en cas de dubte, recomanar el confinament, i demanar si tenen necessitats especials.
- Controlar el trànsit i l'accés a les zones afectades per l'emergència.
- Obrir i habilitar els centres d'acollida i fer l'acolliment de la població afectada, si escau.
- Col·laborar en les evacuacions que siguin necessàries.
- Fer l'avituallament dels elements vulnerables amb concentració de persones que no siguin autosuficients si el confinament és llarg.
- Comunicar canvis de fase d'activació del Pla d'actuació municipal al CECAT i als integrants del Comitè d'emergències municipal.
- El cas que l'autoritat competent decretés el confinament de la població, els espais públics adequats pel confinament que es poden obrir i habilitar perquè les persones que es trobin al carrer es puguin protegir són:
  - Poliesportiu can Noguera
  - Poliesportiu Can Violí
  - Teatre Municipal El Patronat
  - CEIP Tagamanent
  - CEIP Puiggraciós
  - Sala Polivalent Can Luna
  - IES Manuel Blancafort

**TASQUES PREVENTIVES I OPERATIVES ASSOCIADES AL  
 RISC D'EMERGÈNCIES RADIOLÒGIQUES**

<p>ALERTA</p> <p>EMERGÈNCIA 1</p> <p>EMERGÈNCIA 2</p>	<ul style="list-style-type: none"> <li>➤ Activar el Pla d'actuació municipal per emergències radiològiques i comunicar-ho al <b>CECAT</b>.</li> <li>➤ Trucar al 112 si es necessita ajuda externa (bombers, mossos d'esquadra o SEM).</li> <li>➤ Constituir el Comitè d'emergències municipal (veure ordre de trucades a la fitxa del CRA) i habilitar el CECOPAL. Activar els grups locals d'actuació.</li> <li>➤ Connectar i tenir a mà l'emissora de la Xarxa Rescat.</li> <li>➤ Fer seguiment de la situació i mantenir comunicació amb el CECAT.</li> <li>➤ Avís als elements vulnerables comunicant les mesures d'autoprotecció que s'estableixin des de la direcció del Radcat i, en cas de dubte recomanar el confinament, i demanar si tenen necessitats especials.</li> <li>➤ Controlar el trànsit i l'accés a les zones afectades per l'emergència.</li> <li>➤ Suspendre esdeveniments públics i altres activitats dins la zona afectada.</li> <li>➤ Obrir i habilitar els centres d'acollida i fer l'acolliment de la població afectada, si escau.</li> <li>➤ Col·laborar en les evacuacions que siguin necessàries.</li> <li>➤ Fer l'avituellament dels elements vulnerables amb concentració de persones que no siguin autosuficients si el confinament és llarg.</li> <li>➤ Comunicar canvis de fase d'activació del Pla d'actuació municipal al CECAT i als integrants del Comitè d'emergències municipal.</li> <li>➤ El cas que l'autoritat competent decretés el confinament de la població, els espais públics adequats pel confinament que es poden obrir i habilitar perquè les persones que es trobin al carrer es puguin protegir són:       <ul style="list-style-type: none"> <li>▪ Poliesportiu Can Noguera</li> <li>▪ Poliesportiu Can Violí</li> <li>▪ Poliesportiu Ca n'Illa</li> <li>▪ Teatre Municipal El Patronat</li> <li>▪ CEIP Tagamanent</li> <li>▪ CEIP Pinetons</li> <li>▪ CEIP Puiggraciós</li> <li>▪ Sala Polivalent Can Luna</li> <li>▪ IES Manuel Blancafort</li> <li>▪ IES Vil·la Romana</li> </ul> </li> <li>➤ Contactar telefònicament amb l'empresa que té fonts radioactives; <b>ITW España, SA</b></li> </ul>
---	---

**TASQUES PREVENTIVES I OPERATIVES ASSOCIADES A PANDÈMIES**

<p>FUNCIONS DE LES          AUTORITATS DE          PROTECCIÓ CIVIL          LOCALS</p>	<p>Els alcaldes i alcaldesses, com a autoritats de protecció civil municipal, tenen responsabilitats pel que fa a les funcions de protecció civil en el seu municipi, i per tant, en el cas d'emergències associades a malalties transmissibles amb alt risc potencial, han de desenvolupar especialment les funcions del grup logístic com són les següents:</p> <ul style="list-style-type: none"> <li>• Fer un seguiment i prestar atenció de les persones en situació d'aïllament.</li> <li>• Fer seguiment dels proveïdors de subministraments bàsics i comprovar que apliquen els seus plans de contingència i es dona servei de manera continuada.</li> <li>• Facilitar recursos per assegurar la continuïtat dels serveis bàsics i l'atenció general a la població</li> </ul> <p>Us recordem que les funcions dels Director o directora municipal que hauria de ser l'alcalde o alcaldessa o la persona en qui delegui son:</p> <ul style="list-style-type: none"> <li>• Declarar l'activació i la desactivació del Pla.</li> <li>• Informar i coordinar-se amb el Comitè de Direcció del Pla d'actuació del PROCICAT, a través del CECAT.</li> <li>• Exercir la direcció i el comandament superior i la coordinació i inspecció de tots els serveis i recursos afectes al pla municipal i de les actuacions que es facin, sens perjudici de les funcions que corresponen al/a la Director/a del Pla autonòmic.</li> <li>• Convocar el Comitè d'Emergències municipal.</li> <li>• Constituir el CECOPAL i exercir-ne la direcció superior.</li> <li>• Dirigir i coordinar, en el terme municipal, les actuacions adreçades a informar i protegir la població, en contacte permanent amb el/la Director/a del Pla autonòmic.</li> <li>• Coordinar la integració dels recursos municipals adscrits als grups d'actuació del Pla autonòmic.</li> <li>• Requerir les entitats privades i els particulars per a la prestació de la col·laboració necessària.</li> <li>• Dirigir i coordinar, en general, l'execució de les funcions encomanades al municipi.</li> </ul> <p>Cal fer seguiment i complir de forma prioritària les disposicions d'urgència i indicacions que es donin des de Salut així com també d'altres que puguin sorgir amb caràcter urgent des d'altres Departaments de la Generalitat per tal de facilitar les restriccions o ordres que s'emetin per al control de la malaltia.</p>
<p>PAUTES D'ATENCIÓ          A LES PERSONES          AÏLLADES</p>	<p><b><u>Perfil de les persones afectades en situació de risc:</u></b></p> <p>Els responsables sanitaris han establert que persones amb sospita o amb confirmació d'haver estat infectats pel Coronavirus amb simptomatologia lleu i que reuneixin una sèrie de requisits previs puguin estar aïllats al seu domicili. Els requisits establerts recullen tant aspectes sanitaris com socials (disponibilitat d'espai, telèfon, absència de persones amb situació</p>

de risc).

Tot i que el seguiment sanitari es farà a través del Salut, des dels Serveis Socials es pot reforçar el seguiment de les persones aïllades que presentin perfils de vulnerabilitat, com per exemple:

- Gent gran
- Persones amb discapacitat o persones dependents
- Persones amb malaltia crònica
- Persones amb malaltia mental
- Famílies amb menors
- Adults amb persones dependents a càrrec
- Persones que com a conseqüència del confinament /aïllament veuen afectada la seva situació i entorn familiar

En aquests casos caldrà realitzar un seguiment més acurat per evitar situacions de risc o desatenció, tenint en compte altres **variables que poden agreujar la situació d'aïllament** com són: la manca de xarxa familiar i/o social, la manca de recursos econòmics, les situacions de precarietat laboral i la manca d'habitatge o habitatge precari.

Es considera una situació **greu o d'alta complexitat** aquella en que les persones aïllades presentin perfils de vulnerabilitat i a més existeixin variables que puguin agreujar la situació d'aïllament.

Els casos greus i/o d'alta complexitat són d'atenció prioritària, motiu pel qual una vegada siguin detectats, caldrà que el municipi posi els mitjans necessaris per tal d'atendre'ls urgentment. Si la situació superés la capacitat de gestió del municipi ja sigui per l'elevat nombre d'afectats o per la manca de recursos, aquest es posarà en contacte amb el CECAT per tal de rebre suport i assessorament.

#### **Necessitats de les persones afectades:**

Les principals necessitats de les persones aïllades són:

- Informació del seu estat i el de les persones del seu entorn
- Cobertura de necessitats bàsiques: Alimentació, higiene, medicació, maneig de residus...
- Suport per realitzar activitats imprescindibles a l'exterior.
- Suport emocional: contenció emocional en les situacions d'ansietat vinculada a la situació d'aïllament o de pèrdua sobtada o inesperada
- Allotjament: allotjament adaptat per persones amb discapacitat i dependència.
- Cura de les persones amb dependència
- Comunicació amb l'exterior
- Atenció dels animals de companyia



	<p><b><u>Recursos necessaris:</u></b></p> <p>Els principals recursos necessaris per garantir una atenció de qualitat són:</p> <ul style="list-style-type: none"> <li>▪ Àpats a domicili i compra d'alimentació.</li> <li>▪ Medicaments.</li> <li>▪ Continuitat dels serveis d'atenció domiciliaria de les persones amb dependència.</li> <li>▪ Allotjament : amb o sense adaptació.</li> <li>▪ Professionals per realitzar suport emocional.</li> <li>▪ Comunicacions</li> <li>▪ Cobrir necessitats dels animals de companyia.</li> </ul> <p>Per tant, cal tenir identificades les entitats disponibles en el territori que poden donar resposta o col·laborar en satisfer cadascuna de les necessitats.</p> <p><b><u>Seguiment de casos d'aïllament:</u></b></p> <p>En funció de la situació individual de les persones aïllades i dels recursos disponibles, s'establirà quina serà la periodicitat de seguiment dels casos en cada cas per part dels municipis.</p> <p>Per tal de fer el seguiment de la situació general al territori i poder fer-ne una avaluació, es recomana que els municipis recullin les dades de persones aïllades en la mesura que sigui possible i les facin arribar setmanalment a la DGPC a través de CECAT. La informació mínima a proporcionar per cada afectat és la següent:</p> <ul style="list-style-type: none"> <li>▪ Edat</li> <li>▪ Sexe</li> <li>▪ Atencions que es realitzen</li> </ul> <p>Es recomana que els municipis vetllin per la coordinació entre els Treballadors Socials del municipi i els treballadors socials de l'Àrea Bàsica de Salut.</p> <p>En el cas que per part del municipi es detectés una situació greu i/o d'alta complexitat que superés la capacitat de gestió del municipi, aquesta seria derivada a CECAT.</p>
<p>CONTINUÏTAT DE          SERVEIS          ESSENCIALS</p>	<p>Pel que fa a la continuïtat de serveis essencials la DGPC constituirà una mesa de seguiment amb els principals proveïdors de subministraments i les diferents entitats que els engloben.</p> <p>La funció d'aquesta taula serà anticipar possibles disfuncions dels diferents sistemes i garantir que els proveïdors apliquen amb agilitat els seus plans de contingència per tal de minimitzar les afectacions.</p> <p>El municipi, com a ens responsable de la prestació de tota una sèrie de serveis al ciutadà, entre els quals hi ha el servei de protecció civil, ha de preparar-se per poder garantir la continuïtat en la prestació d'aquests</p>

serveis. Com a serveis imprescindibles per al funcionament del municipi, es consideren els següents:

**SERVEIS IMPRESCINDIBLES PER AL  
 FUNCIONAMENT DEL MUNICIPI**

Social, seguretat  
i emergències

Subministraments  
bàsics i sanejament

Altres serveis imprescindibles  
per al funcionament del municipi

- **Serveis socials, seguretat i emergències:** agrupa els serveis necessaris per a atendre la població afectada per una emergència associada a una malaltia transmissible emergent d'alt risc i, en general, els elements necessaris per gestionar les emergències (centres de coordinació, comunicacions...). Des del punt de vista municipal, es concreten els tipus i subtipus següents:
  - Serveis socio-sanitaris:
    - Centres socio-sanitaris de la xarxa pública i privada
    - Serveis socio-sanitaris de l'administració local (teleassistència, ...)
  - Serveis de seguretat ciutadana:
    - Polícies Locals
    - Seguretat privada d'edificis públics
  - Serveis de salvament, prevenció i extinció d'incendis
  - Serveis de Protecció Civil i logístics:
    - Personal de serveis de Protecció Civil
- **Subministraments bàsics i sanejament:** agrupa la producció, transport i distribució d'aigua, gas, electricitat, recursos energètics (combustibles), d'aliments de primera necessitat i medicaments. Inclou també la recollida i tractament de residus urbans i d'aigües residuals. Es concreten els tipus i subtipus següents:
  - Subministrament de recursos vitals:
    - Aigua potable
    - Aliments primera necessitat
    - Medicaments (especialment els considerats vitals en els tractaments)
  - Subministrament de recursos energètics:
    - Electricitat
    - Gas
    - Combustibles per a transport col·lectiu i vehicles motor (producció, distribució i subministrament, benzineres), prioritzant els operatius d'emergència.
  - Recollida i tractament de residus sòlids urbans
  - Tractament d'aigües residuals

- **Altres serveis imprescindibles pel funcionament del municipi:** engloba la resta de serveis necessaris per al desenvolupament de les activitats. Es concreten els tipus i subtipus següents:
  - Transport:
    - Xarxa d'autobusos municipals
  - Comerç
  - Administració pública i serveis d'atenció al ciutadà:
    - 010
    - Oficines d'atenció al ciutadà.
    - Altres serveis de l'administració pública.
  - Ensenyament:
    - Llars d'Infants del sistema públic i privat.
    - Centres d'ensenyament infantil i primària.
    - Centres d'ensenyament secundari:
  - Serveis funeraris

**Preventivament**, es preveuen tota una sèrie d'actuacions que garanteixin el mínim de personal necessari per la prestació dels serveis anteriors, ja sigui de forma directa o indirecta. Entre aquestes actuacions cal assenyalar:

- Identificar els elements vulnerables del municipi i les possibles necessitats.
- Conèixer els mitjans i recursos del municipi i proveir-se dels que requereixi addicionalment.
- Organitzar els voluntaris municipals.
- Determinar les instal·lacions que poden veure afectada la seva activitat.
- Preveure sistemes d'organització i reforç del personal, per cobrir les baixes.
- Garantir el compliment de les mesures profilàctiques que determinin les autoritats sanitàries

Es garanteix la vacunació d'aquell personal que faci funcions en l'àmbit de:

- Serveis socio-sanitaris:
  - Centres socio-sanitaris de la xarxa pública
  - Serveis socio-sanitaris de l'administració local
- Serveis de seguretat ciutadana:
  - Polícies Locals
  - Seguretat privada d'edificis públics
- Serveis de Protecció Civil i logístics:
  - Personal de serveis de Protecció Civil municipals

**A més**, cal que l'Ajuntament s'encarregui del seguiment de la capacitat de prestació dels diferents serveis. Per fer aquest seguiment de manera homogènia, s'estableixen els llindars següents:

- **Nivell 1:** en aquells casos en què el percentatge de treballadors disponibles permet prestar el servei en condicions de normalitat. De forma simplificada, s'assumeix que el nivell 1 es correspon

amb el valors superiors al 75% de la plantilla disponible.

- **Nivell 2** o de serveis mínims: en aquells casos en què el percentatge de treballadors disponibles no permet un servei o activitat en condicions de normalitat però sí que permet mantenir una activitat de serveis mínims que cobreix especialment les franges de major demanda de servei. De forma simplificada, s'assumeix que el nivell 2 es correspon amb valors entre el 50 i el 75% de la plantilla disponible.
- **Nivell 3** o d'incapacitat en el servei: en aquells casos en què el percentatge de treballadors disponibles no permet ni tal sols condicions de serveis mínims i per tant es considera no operatiu. De forma simplificada, s'assumeix que el nivell 3 es correspon amb valors inferiors al 50% de la plantilla disponible.

La definició dels nivells tindrà en compte bàsicament el percentatge de la plantilla habitual disponible. Caldrà tenir en compte també:

- El nombre mínim de personal laboral estrictament necessari per al desenvolupament en condicions de normalitat de l'activitat, per tant, la capacitat d'acumulació de tasques.
- El personal disponible de reforç (borses de treball, suplències, ...) i la possibilitat de concentrar els períodes de descans habituals quan aquests siguin superiors als de cap de setmana (per exemple, activitats on es treballa alternativament 4 dies i es descansen 3 o similars)
- Les activitats que es poden realitzar mitjançant teletreball o que poden minimitzar la presència dels treballadors a les oficines a unes hores o dies concrets.
- Les operacions i manteniments menors que es poden suprimir per a reforçar els manteniments principals i les operacions bàsiques de l'activitat.
- La cadència, inferior a l'habitual que permeti igualment mantenir un bon servei en condicions de "*quasi normalitat*" (per exemple, recollida d'escombraries cada dos dies en comptes de diàriament).

Caldrà que per a aquesta valoració es tingui també en compte el potencial increment en la demanda dels serveis o activitats com a resultat de l'emergència associada a la malaltia transmissible emergent d'alt risc, especialment en tot allò relacionat amb l'àrea assistencial i d'atenció al ciutadà.

Caldrà que els municipis prevegin l'avís al CECAT, quan es produeixi algun canvi rellevant en el nivell d'operativitat, tant en nivell ascendent com descendent.

CHECKLIST

A continuació s'adjunta un checklist per tal de facilitar el seguiment del grau de prestació dels serveis bàsics municipals.

**El coordinador municipal de l'emergència avisarà al CECAT, quan com a conseqüència de l'emergència associada a la malaltia transmissible emergent d'alt risc, es produeixi algun canvi en el nivell d'operativitat tant en nivell ascendent com descendent.**

SERVEIS IMPRESCINDIBLES PER AL FUNCIONAMENT DEL MUNICIPI	Nivell 1	Nivell 2	Nivell 3
Salut, Seguretat i Emergències			
Centres i Recursos i Socials i Sanitaris			
Polícia Local			
Protecció Civil Municipal			
Altres			
Subministraments Bàsics i Sanejament			
Aigua			
Neteja i recollida de residus			
Enllumenat públic			
Altres			
Altres Serveis Imprescindibles per al Funcionament del Municipi			
Transport col·lectiu			
Administració municipal			
Llars d'Infants i escoles (xarxa pública, si escau)			
Serveis Funeraris			
Altres			

Per als serveis que no són responsabilitat del municipi (per exemple, el subministrament elèctric, d'aliments, etc), aquest haurà d'avisar el **CECAT**

indicant la qualitat o el nivell de servei prestat i no tant la plantilla disponible atès que no depenen directament del municipi.

SERVEIS IMPRESCINDIBLES PER AL FUNCIONAMENT DEL MUNICIPI	Nivell Òptim	Nivell Serveis Mínim	Nivell Crític
Subministraments Bàsics i Sanejament			
Aliments			
Combustible (també per al transport col·lectiu, gas natural, butà, propà, gasoil calefacció,...)			
Electricitat			
Medicaments			
Altres Serveis Imprescindibles per al Funcionament del Municipi			
Comerç			
Finances (xarxa de caixes i bancs)			
Llars d'Infants (xarxa privada)			
Comunicacions (telefonía, ràdio i televisió, correu,...)			

ACTUACIONS A FER ALS CENTRES DE

De forma resumida, es destaquen les actuacions següents:

- Aplicar els procediments d'actuació en cas que es determini que

<p>TREBALL MUNICIPALS</p>	<p>existeix un cas entre el personal propi i/o entre la població del municipi.</p> <ul style="list-style-type: none"> <li>• Utilitzar mitjans telemàtics per continuar treballant des de casa (per al personal per al qual no és imprescindible la presència física al seu lloc de treball).</li> <li>• Comprovar que les dependències de l'Ajuntament tenen un bon sistema de ventilació que contribueixi a una de les mesures d'autoprotecció habituals (ventilació dels edificis).</li> <li>• Formar als treballadors sobre les mesures d'higiene personal i en l'ús d'equipaments compartits (vehicles, ordinadors, telèfons, ...)</li> <li>• Repartir, si s'escau en funció de les característiques de la situació, guants d'un sol ús entre el personal</li> <li>• Preveure una neteja d'aquell maquinari de treball compartit (impressores, fotocopiadores,...) abans de la seva utilització per nou personal. Es llençaran els papers i guants en contenidors amb tapa que han de ser buidats i desinfectats diàriament.</li> <li>• Respectar la distància mínima d'un metre durant l'atenció al públic, per evitar el contagi del virus.</li> <li>• Addicionalment, per a feines fora del centre de treball on no és possible la neteja de mans amb aigua i sabó, poden utilitzar-se productes amb solució alcohòlica.</li> <li>• Consultar les recomanacions adients per a contrarestar l'efecte de la pandèmia, a les pàgines web habilitades per les autoritats sanitàries.</li> <li>• Consultar les recomanacions orientades a les empreses per a la planificació de les mesures d'emergència en cas de pandèmia, a la pàgina web del Departament de Treball de la Generalitat.</li> </ul>
<p>ACTUACIONS ESPECÍFIQUES AL CENTRE RECEPTOR D'ALARMES I A ALTRES CENTRES D'ATENCIÓ TELFÒNICA</p>	<p>Aquest tipus de centres de treball impliquen diferents torns de treball, de manera que el personal comparteix els mateixos equips de treball: telèfons, auricular, ordinadors... Per aquest motiu, s'estableixen recomanacions preventives addicionals, entre les que destaquen les següents:</p> <ul style="list-style-type: none"> <li>• Repartiment, si s'escau, de guants d'un sol ús per a la neteja de l'equipament de la Sala.</li> <li>• Reforçar el sistema de ventilació, assegurar l'ús personal i intransferible d'equips (emissores, telèfons, mans lliures, teclats,...) o assegurar la seva neteja abans de cada canvi de torn per evitar que</li> </ul>

quedin possibles partícules d'usuaris portadors. Les neteges poden ser amb papers humits amb solucions alcohòliques. Es llençaran els papers i guants en contenidors amb tapa que han de ser buidats i desinfectats diàriament.

- Una estona abans del canvi de guàrdia es podrien fer les següents actuacions a la Sala:
  - Si és possible, desviar el telèfon a alguna sala adjacent que serveixi de sala intermèdia entre l'entrada i la sortida a la sala principal.
  - Realitzar la neteja de la sala i ventilar-la (obrir finestres, activar ventiladors al màxim, etc.) (Les persones que finalitzen la guàrdia ja no tornen a entrar a la sala, es deixa tot apuntat al registre d'incidències o en algun mitjà similar i es marxa; desviant altre cop el telèfon a la sala abans de sortir)
  - Els relleus entren directament a la sala annexa a la sala principal.
  - Tant el personal sortint com el personal entrant passa a rentar-se les mans amb aigua i sabó a la sortida i entrada a la sala. També cada cop que s'entri o se surti de la sala per períodes de descans curts o per necessitats higièniques, es procedirà al rentat de mans amb aigua i sabó.
  - Mentre duri la possibilitat de contagi, dinar o sopar a zones no comunes. Caldrà rentar els recipients i utensilis utilitzats en el moment que es facin servir i deixar la porta oberta perquè es ventili.



#### 4.1.3. Avisos: organització, sistemes i recorreguts d'avís

AVISOS: ORGANITZACIÓ, SISTEMES I RECORREGUTS D'AVÍS <sup>8</sup>			
	RESPONSABLE	MITJANS	DESTINATARIS
Riscos Territorials ( PROCICAT )	Francesc Carrera Nieto ( Cap de Policia )  Cap del grup local d'ordre i avisos a la població.	Vehicles municipals amb megafonia mòbil.  Trucada telefònica.	Població i elements Vulnerables ( Veure plànol Riscos Territorials )
Risc Incendis Forestals			Població i elements Vulnerables ( Veure plànol Risc Inc. Forestals )
Risc Nevades			Població i elements Vulnerables ( Veure plànol Risc nevades )
Risc Inundacions			Població i elements Vulnerables ( Veure plànol Risc inundacions )
Risc sismes			Població i elements Vulnerables ( Veure plànol Risc sismes )
Risc Transport MMPP			Població i elements Vulnerables ( Veure plànol Risc Transcat )
Risc Radiològic			Població i elements Vulnerables ( Veure plànol Risc Radcat )
Risc per Ventades			Població i elements Vulnerables ( Veure plànol Risc Vemtades )

Rutes d'avís predefinides davant possibles riscos ( pe. Inundacions, incendis forestals, etc.):

❖ *Ruta 1: Carrers del nucli Municipal*

Pont de la Doma, Ctra. Nova (nord), c/ Calàbria, Torrent de la Cova, Ronda Carril (sud), c/ Mina, Ctra. de l'Ametlla (oest), Ctra. Nova (nord).

❖ *Ruta 2: Zona sud*

Ctra. de Ribes, Rotonda Can Terrers, pl. Narcisa Freixas, El Passeig, c/ Mina (Oest), Ctra. de l'Ametlla (oest), C/ Vulcà, C/ de Barcelona.

❖ *Ruta 3: Nuclis de Població Can Poi del Bosc i Can Vilanova*

C/ Roselló d'Amunt, Passeig Vilanova, Avda. Pau Casals, C/ Pare Ballús, C/ Can Poi del Bosc, C/ Marinada, C/ St. Cristófor, Crta. Samalús

❖ *Ruta 4: Urbanització Els Tremolencs i zona Nord del Municipi.*

Crta. De Vic, C/ Calàbria, C/ Can Noguera, C/ del Tagamanent, Avda. dels Tremolencs, Avd. Puiggraciós.

<sup>8</sup> Les dades de les emissores es poden consultar a la pàgina [147](#)

#### 4.1.4. Procediments de relació i d'integració amb els plans d'àmbits superior

El pla de protecció civil preveu la integració i coordinació amb altres plans d'àmbit superior que es poguessin activar de forma simultània amb el pla. Aquesta coordinació es reflecteix, bàsicament, en els següents aspectes:

Fase emergència	Responsable	Acció	Mitjà
<b>Inici</b>	Alcalde o persona que delegui (coordinador municipal de l'emergència o CRA )	Comunicar activació del Pla al CECAT	Telèfon, Correu electrònic o Xarxa Rescat
<b>Durant</b>	CRA o coordinador municipal de l'emergència	Sol·licitud d'ajuda externa, si escau al 112	Telèfon
<b>Durant</b>	Alcalde o persona que delegui (coordinador municipal de l'emergència o CRA )	Intercanvi informació amb el CECAT	Telèfon, Correu electrònic o Xarxa Rescat
<b>Durant</b>	Grups locals d'actuació	Col·laboració amb cossos d'emergència	Presencialment
		Mantenir informat al coordinador municipal de l'emergència	Telèfon
<b>Fi</b>	Alcalde o persona que delegui (coordinador municipal de l'emergència o CRA )	Comunicar desactivació Pla al CECAT	Telèfon, Correu electrònic o Xarxa Rescat

## 4.2. Mesures de protecció a la població

### 4.2.1. Execució de l'evacuació

L'evacuació consisteix a desplaçar la població afectada a una zona segura.

La responsabilitat de donar l'ordre d'evacuació recau en l'alcalde. Quan un pla especial de la Generalitat està activat, aquesta responsabilitat recau en última instància en la direcció del Pla especial.

Cal tenir en compte que l'evacuació és una mesura aplicable dins del municipi, sempre i quan les condicions per realitzar-la siguin adients i no es posi en perill la població.

Així, per l'execució de l'evacuació s'han de tenir en compte els paràmetres següents:

- Zones possiblement afectades pels riscos previstos
- Temps o moments en què es produeixen els riscos
- Recorreguts i estat dels recorreguts d'evacuació.

Si la combinació d'aquestes variables permet executar una evacuació de la població (afectada)

de forma segura, s'ha de procedir a realitzar aquesta evacuació, emprant els mitjans i mecanismes dels què disposa el municipi:

- Telefonia fixa i mòbil
- Personalment, a través del grup local d'ordre i avisos a la població, o d'altres (voluntaris, etc.), mitjançant vehicles i megafonia.

Els missatges han de ser clars i concisos, especificant sempre les tres pautes imprescindibles per emetre un missatge adequat a la població:

- Acció a realitzar: Evacuació.
- Lloc o direcció cap a la qual s'ha d'evacuar.
- Fer entendre que és urgent: realitzar evacuació amb celeritat, però sense perdre la calma.

A l'Annex 7 s'inclou un model de comunicat per a l'ordre d'evacuació.

Segons els riscos identificats al municipi de LA GARRIGA, es considera la mesura d'evacuació com a mesura adequada en cas que tinguin lloc les emergències següents:

- Fort vent: en els zones que puguin presentar risc per a la població (parcs, jardins, zones obertes, etc..)
- Ensorrament d'edificis: en els edificis i zones del voltant (carrers, activitats i habitatges veïns) afectades per l'ensorrament.
- Pandèmies: en els zones afectades per la pandèmia.
- Nevades: en els edificis en mal estat i en les zones que puguin presentar risc per a la població (zones amb gran acumulació de neu).
- Inundacions: zones potencialment inundables.
- Emergències per radiació: Zones dins del raqi d'afectació.

#### **4.2.2. Zones d'allunyament**

L'allunyament consisteix a desplaçar la població afectada a una zona segura de forma temporal.

Les zones d'allunyament són les zones crítiques en cas que es produeixi una emergència i que s'han de desallotjar, si el procediment és el d'evacuació, o que, en cas de que la població es trobi fora d'aquestes zones, cal procurar que no es traspassin ni es produeixin fluxos entrants de persones cap aquestes zones, a banda dels possibles grups especialitzats en emergències que hi hagin d'actuar.

Segons els riscos identificats al municipi de LA GARRIGA, i les característiques de LA GARRIGA, les zones d'allunyament per a diversos riscos són les següents:

- Fort vent: en les zones que puguin presentar risc per a la població (parcs, jardins, zones obertes, etc..)
- Glaçades: les zones que puguin presentar risc per a la població (vies de circulació principals, carrers, zones de parada de vehicles (stops, rotondes, passos de vianants, etc..)).
- Ensorrament d'edificis: en els edificis i zones del voltant (carrers, activitats i habitatges veïns) afectades per l'ensorrament.
- Pandèmies: en les zones afectades per la pandèmia.
- Nevades: en els edificis en mal estat i en les zones que puguin presentar risc per a la població (zones amb gran acumulació de neu).
- Inundacions: zones potencialment inundables.
- Emergències per radiació: Zones dins del raquí d'afectació.

#### **4.2.3. Pautes de confinament**

El confinament consisteix en refugiar-se, tancar totes les obertures i entrades de les edificacions (portes, persianes, porticons) i situar-se al més lluny possible de l'origen del risc.

Com a norma general, el confinament és la mesura més segura tret que les autoritats valorin altres indicacions.

Existeixen diferents tipus d'emergència que poden requerir una acció de confinament temporal de la població, com poden ser:

- Situació d'emergència que faci que la gent estigui en perill si surt al carrer enlloc de quedar-se al interior de l'edifici (presència de fums o núvol tòxic).

- Inundacions o riuada al carrer que puguin generar l'arrossegament de les persones que surtin al carrer. En aquest cas és més recomanable procedir a un confinament temporal a les plantes més elevades dels habitatges en espera d'un rescat especialitzat o de la reducció del risc.

Els aspectes a tenir en compte per determinar un lloc de confinament son els següents:

- Que sigui un lloc tancat
- Cal minimitzar el bescanvi d'aire amb l'exterior (per exemple un pati obert o un vehicle no són llocs adequats per al confinament).
- En aquest lloc cal que les finestres estiguin tancades i millor tancar les portes i refugiar-se en els locals més interiors. Si les finestres tenen persianes, millor abaixar-les. Per millorar l'ajust de les finestres i portes es pot posar cinta adhesiva al llarg de totes les juntes.
- Si el lloc de confinament disposa de ventilació, aire condicionat o sistemes que intercanviïn aire amb l'exterior, cal aturar-los.

Si es compleixen aquestes condicions es pot executar el confinament de la població (afectada), emprant els mitjans i mecanismes dels què disposa el municipi:

- Telefonía fixa i mòbil
- Personalment, a través del grup local d'ordre i avisos a la població, o d'altres (voluntaris, etc.), mitjançant vehicles i megafonia.

Els missatges han de ser clars i concisos, especificant sempre les tres pautes imprescindibles per emetre un missatge adequat a la població:

- Acció a realitzar: Evacuació.
- Lloc o direcció cap a la qual s'ha d'evacuar.
- Fer entendre que és urgent: realitzar evacuació amb celeritat, però sense perdre la calma.

A l'Annex 7 s'inclou un model de comunicat per a l'ordre d'evacuació.

Segons els riscos identificats al municipi de LA GARRIGA, es considera la mesura de confinament com a mesura adequada en cas que tinguin lloc les emergències següents:

- Fort vent: en casos excepcionals, per risc de caiguda de materials des d'una alçada considerable o caiguda de branques o arbres .
- Onades de calor: en casos excepcionals, durant l'horari de major temperatura a l'estiu.
- Pandèmies: en casos excepcionals, si fos necessari per evitar la propagació de l'agent causant.
- Nevades: en casos excepcionals de fortes nevades.

- Inundacions: només en cas de que no sigui possible sortir de la zona afectada per la inundació, i a l'espera d'un rescat.
- Emergències per radiació: En el cas d'una fuga.

#### 4.2.4. Control d'accessos

L'objectiu del control d'accessos és impedir que persones i vehicles aliens a la gestió de l'emergència puguin entrar en la zona de risc. D'aquesta manera s'impedeix que aquestes persones es posin en perill i es garanteix que no destorben els grups actuant a la zona de risc. Pot ser necessari, en el seu cas, el control i l'ordenació del trànsit en les zones adjacents, amb l'objecte de facilitar l'arribada de nous recursos.

En funció de les circumstàncies de l'emergència : sector afectat, grau d'afectació, previsió de noves precipitacions, temps d'arribada dels cossos de seguretat o grup d'ordre; el responsable municipal de l'emergència en coordinació amb el CECAT determinarà el control d'accessos necessaris.

Tanmateix s'estableix control d'accessos als punts següents:

Pla Especial	Supòsit	Punt
Incendis Forestals	En funció de la/les zona/es afectada/es per l'incendi, es determinaran els controls d'accés, i en el seu cas les rutes alternatives.	
Inundacions	Zones inundables pel Riu Congost	c/ Torrent Plandiura, sobretot a la cruïlla amb Pg. Congost
		Part baixa Barri de Can Noguera, c/ Clopers - Pg. Congost
		Part baixa c/ Impremta – Pg. Congost
		Part baixa c/ Fra Benet – Ctra. Ametlla
		C-17, Pont zona entrada Nord, km 30
		Pas sota carretera C-17 a l'entrada nord
		Pas sota carretera C-17 al c/ Castanyers
		Av. Tremolencs a la cruïlla amb lateral de carretera C-17
	Carrers dels nuclis de LA GARRIGA, amb accés a zones potencialment inundables (veure plànol Risc Inundacions).	
Actes Festius	Acumulació de vehicles en nucli urbà.	
Nevades	Acumulació de neu	C-17

#### 4.2.5. Centres d'acollida. Tipologia.

CENTRES D'ACOLLIDA ( Sense dormitoris ) <sup>9</sup>						
CODI	TIPUS	NOM	ADREÇA	CAPACITAT	AFECTACIÓ PER RISC	
ESP6	Pavelló	Poliesportiu Can Noguera	C/ Bassal S/N			
ESP7	Pavelló	Poliesportiu de Can Violí	C/ Onze de setembre, 26			
CU9	Cultural	Teatre Municipal El Patronat	C/ Passeig, 42			
CU11	Cultural	Cinema Alhambra	C/ Calàbria, 13		Inundacions	
EDU20	Escola	CEIP Tagamanent	Avda. 11 de Setembre			
EDU21	Escola	CEIP Els Pinetons	Passeig del Congost, 8			
EDU23	Institut	IES Manuel Blancafort	Avda. 11 de Setembre			
CU111	Cultural	Espai Polivalent Can Luna	Carretera Nova, 28		Inundacions	

El grup logístic del Voluntariat de Protecció civil , pot crear un centre d'acollida amb 30 llits , ja que aquest grup disposada de:

- 30 llits plegables
- 60 mantes
- taules, termos, etc.
- Voluntariat format per l'Espc per a crear i gestionar Centres d'Acollida.

CENTRES D'ACOLLIDA ( Amb dormitoris )						
CODI	TIPUS	NOM	ADREÇA	CAPACITAT	LLITS	AFECTACIÓ PER RISC
H72	Hotel	Hotel edelweiss	C/ Roselló d'Amunt, 9	150 habitacions		
H74	Hotel	Hotel Balneari Termes la Garriga	C/ Banys, 23	19 habitacions dobles i 3 triples		
H75	Hotel	Hotel Balneario Blancafort	C/ Mina, 8	150 habitacions		
H76	Hotel	Hotel Calàbria	C/ Calàbria, 56	7 habitacions		
H83	Altres	Sono Apartaments	Avinguda dels Tremolencs, 34			

Els hotels estàn equipats amb llits, dutxes, cuina i calefacció.

<sup>9</sup> En cas que es produeixi l'afectació per inundació, aquests centres no es podran utilitzar.



AJUNTAMENT DE LA GARRIGA

La Garriga  
**DOCUMENT ÚNIC DE PROTECCIÓ  
CIVIL MUNICIPAL (DUPROCIM)**

Data: Gener de 2023  
Revisió: 1



**DOCUMENT V**  
**5. FITXES D'ACTUACIÓ**



AJUNTAMENT DE LA GARRIGA

La Garriga  
**DOCUMENT ÚNIC DE PROTECCIÓ  
CIVIL MUNICIPAL (DUPROCIM)**

Data: Gener de 2023  
Revisió: 1

**FITXA D'ACTUACIÓ PEL CENTRE RECEPTOR D'ALARMES (CRA)**

Fitxa Nº	FITXA D'ACTUACIÓ PEL CENTRE RECEPTOR D'ALARMES (CRA)		
1	FUNCIONS		
	TIPUS D'EMERGÈNCIA	ALERTA	EMERGÈNCIA
TIPUS D'EMERGÈNCIA			Instruccions específiques
General	Rebre l'avís d'emergència i compilar tota la informació possible.		
	Realitzar els avisos necessaris per tal d'activar l'ajuda externa, si escau: bombers, serveis sanitaris d'urgència, etc.		Trucada al 112 i als serveis necessaris.
	En cas que el Pla s'activi de manera formal, ha d'avisar als membres del Consell Assessor i el Gabinet d'Informació.		
	Verificar avís.	Mantenir comunicació amb l'ajuda externa.	
	Activar el pla de comunicació amb aquest ordre de trucades:		
	1r CECAT	Trucada al <b>CECAT</b> o notificació mitjançant trucada d'emergències	
		Es notifica l'alerta, i si cal, es confirma després d'avaluar la situació ( en cas de que no ho faci el Coordinador municipal de l'emergència )	
	2n Coordinador municipal d'emergències 3r Cap del Grup local d'ordre i avisos a la població 4t Cap del Grup local logístic i d'acollida 5è Consell Assessor <sup>10</sup> 6è Gabinet d'informació 7è Representant municipal al Pla de la Generalitat que correspongui.	Notificació mitjançant trucada telefònica.	
	Mantenir informat puntualment al coordinador municipal de l'emergència		
	Comunicar el fi de l'emergència a totes les entitats notificades.		Seguir el mateix ordre d'avisos al pla de comunicació.
FUNCIONS ESPECÍFIQUES PER RISC			
TIPUS D'EMERGÈNCIA	FUNCIONS		
Incendis Forestals	Avisar als serveis que puguin afrontar la situació d'emergència (ADF Montseny-Congost )		

<sup>10</sup> En el present cas el Consell Assessor és format pel Coordinador municipal de l'emergència, el Cap del Grup local d'ordre i avisos a la població i el Cap del grup local logístic i d'acollida, pel que ja quedarà avisat a través dels seus membres.

**FITXA D'ACTUACIÓ PEL COORDINADOR MUNICIPAL DE L'EMERGÈNCIA**

Fitxa Nº	FITXA D'ACTUACIÓ PEL COORDINADOR MUNICIPAL DE L'EMERGÈNCIA			
2	FUNCIONS			
	TIPUS D'EMERGÈNCIA	ALERTA	EMERGÈNCIA	Instruccions específiques
General		Rebre l'avís d'emergència del CRA.		
		Avisar a l'alcalde i mantenir el contacte.		Trucar a l'alcaldessa, fer una valoració inicial i en cas d'activar-se el Pla, comunicar-ho al CECAT i al CRA
		En cas d'activació del Pla, comunicar-ho al CECAT i al CRA		
		Fer el seguiment de l'emergència i coordinar els diferents serveis municipals.		
		Confirmar que s'ha avisat al 112.		Verificar amb el CRA.
		Donar les ordres d'activació del grup local d'ordre i avisos a la població, Consell Assessor i Gabinet d'Informació.	Donar les ordres d'activació de tots els grups d'emergència.	Directament o a través del CRA.
		Coordinar l'execució de les accions per controlar l'emergència.		Directament o a través del CRA.
		Confirmar que s'ha fet la notificació de l'emergència al CECAT.		
		Proposar a l'alcaldessa un canvi del nivell d'activació.		Amb el CECOPAL.
		Controlar les operacions de mitigació de l'emergència i d'informació.		
		Confirmar la fi de l'emergència i la seva comunicació interna i externa.		Directament o a través del CRA.
FUNCIONS ESPECÍFIQUES PER RISC				
TIPUS D'EMERGÈNCIA	FUNCIONS			
Incendis Forestals	Previ a la situació de risc d'incendi forestal, en cas que existeixi alerta prèvia, coordinar als responsables dels grups actuants per a la presa de mesures preventives necessàries, amb la posada a punt dels mitjans de prevenció i els equips de resposta necessaris, en cas de materialitzar-se l'incendi (ex. revisió del material necessari per fer front a l'incendi com son cubes d'aigua, hidrants, etc.).			
	Fer el seguiment de l'evolució de la situació de risc d'incendi forestal o de l'incendi, si s'ha produït			
	Rebre informació, facilitada pel Cap del Grup local d'ordre i avisos a la població, respecte l'emergència: <ul style="list-style-type: none"> <li>- Persones afectades.</li> <li>- Zones i elements afectats: vies de circulació, edificis (habitatges, activitats, etc.) serveis bàsics, etc.</li> <li>- Estat de les zones i elements afectats.</li> <li>- Estat de les vies d'accés a les zones afectades.</li> <li>- Danys materials</li> <li>- Etc.</li> </ul>			

	<p>Contactar amb el CECAT per tal de:</p> <ul style="list-style-type: none"> <li>- Ampliar i contrastar informació respecte la situació d'emergència per incendi forestal.</li> <li>- Preguntar si s'ha activat el Pla INFOCAT.</li> </ul>
	<p>En cas que ho cregui convenient, suggerir a l'Alcalde de donar l'ordre d'avisar i coordinar aquelles persones, grups o serveis que hagin de prendre les mesures preventives necessàries o hagin d'intervenir en l'emergència (omplert de cubes d'aigua, personal per desenvolupar aquestes tasques, etc.)</p>
	<p>Coordinar, a través del Cap del Grup local logístic i d'acollida, l'execució dels possibles confinaments/evacuacions i posterior acollida dels elements vulnerables.</p>
	<p>Assegurar, a través del Cap del Grup local logístic i d'acollida, els mitjans necessaris per atendre aquelles persones que hagin de seguir tractaments inajornables</p>
	<p>Coordinar, a través del Cap del Grup d'ordre i avisos a la població, el seguiment de l'estat de les zones afectades. En cas de detectar-se perill, coordinar les tasques de control d'accés a aquestes zones</p>
<b>Nevades</b>	<p>Previ a la situació de risc de nevades, coordinar als responsables dels grups actuants per a la presa de mesures preventives necessàries, amb la posada a punt dels mitjans de prevenció i els equips de resposta necessaris, en cas de materialitzar-se les nevades (ex. previsió i recollida de material fundent, revisió del material per estendre els fundents, revisió del material de neteja de carreteres, etc.).</p>
	<p>Coordinar la finalització de totes les operacions de manteniment que puguin afectar als serveis bàsics, en cas de materialitzar-se les nevades previstes</p>
	<p>Fer el seguiment de l'evolució meteorològica, i de les nevades, si s'han produït</p>
	<p>Rebre informació, facilitada pel Cap del Grup local d'ordre i avisos a la població, respecte l'emergència:</p> <ul style="list-style-type: none"> <li>- Determinar amb exactitud l'abast de les nevades.</li> <li>- Persones afectades.</li> <li>- Zones i elements afectats: vies de circulació, serveis de transport, serveis bàsics, edificis, etc.</li> <li>- Estat de les vies de circulació.</li> <li>- Punts conflictius a nivell municipal.</li> <li>- Rutes preferents.</li> <li>- Conveniència o obligatorietat de fer servir cadenes.</li> <li>- Danys materials.</li> <li>- Etc.</li> </ul>
	<p>Contactar amb el CECAT per tal de:</p> <ul style="list-style-type: none"> <li>- Ampliar i contrastar informació respecte la situació d'emergència per nevades.</li> <li>- Preguntar si s'ha activat el Pla NEUCAT.</li> </ul>
	<p>En cas que ho cregui convenient, suggerir a l'Alcalde de donar l'ordre d'avisar i coordinar aquelles persones, grups o serveis que hagin de prendre les mesures preventives necessàries o hagin d'intervenir en l'emergència (llevaneus, pales, camions per estendre fundents, personal per desenvolupar aquestes tasques, etc.).</p>
	<p>Coordinar, a través del Cap del Grup local logístic i d'acollida, l'execució dels possibles confinaments/evacuacions i posterior acollida dels elements vulnerables</p>
	<p>Assegurar, a través del Cap del Grup local logístic i d'acollida, els mitjans necessaris per atendre aquelles persones que hagin de seguir tractaments inajornables</p>

	<p>Coordinar, a través del Cap del Grup d'ordre i avisos a la població, el seguiment de l'estat dels punts més conflictius de la xarxa viària municipal. En cas de detectar-s'hi problemes, coordinar les tasques de control del trànsit, de neteja de carrers i voreres, etc.</p>
<b>Inundacions</b>	<p>Previ a la situació de risc d'inundacions, quan existeix alerta prèvia, coordinar als responsables dels grups actuants per a la presa de mesures preventives necessàries, amb la posada a punt dels mitjans de prevenció i els equips de resposta necessaris, en cas de materialitzar-se les inundacions</p>
	<p>Fer el seguiment de l'evolució meteorològica, i de les inundacions, si s'han produït</p>
	<p>Rebre informació, facilitada pel Cap del Grup local d'ordre i avisos a la població, respecte l'emergència:</p> <ul style="list-style-type: none"> <li>- Determinar amb exactitud l'abast de la inundació.</li> <li>- Persones afectades.</li> <li>- Estat de les zones inundables (si estan afectades o no).</li> <li>- Zones i elements afectats: edificis, instal·lacions, vies de circulació, serveis bàsics, etc.</li> <li>- Estat de les zones i elements afectats.</li> <li>- Punts d'actuació prioritària.</li> <li>- Punts de control.</li> <li>- Danys materials.</li> <li>- Etc.</li> </ul>
	<p>Contactar amb el CECAT per tal de:</p> <ul style="list-style-type: none"> <li>- Ampliar i contrastar informació respecte la situació d'emergència per inundació.</li> <li>- Preguntar en quina situació es troba o si 'ha activat el Pla INUNCAT.</li> </ul>
	<p>En cas que ho cregui convenient, suggerir a l'Alcalde de donar l'ordre d'avisar i coordinar aquelles persones, grups o serveis que hagin de prendre les mesures preventives necessàries o hagin d'intervenir en l'emergència</p>
	<p>Coordinar, a través del Cap del Grup local logístic i d'acollida, l'execució dels possibles confinaments/evacuacions i posterior acollida dels elements vulnerables.</p>
	<p>Assegurar, a través del Cap del Grup local logístic i d'acollida, els mitjans necessaris per atendre aquelles persones que hagin de seguir tractaments inajornables</p>
	<p>Coordinar, a través del Cap del Grup d'ordre i avisos a la població, el seguiment de l'estat de les zones inundables i dels punts d'actuació prioritària. En cas de detectar-se perill, coordinar les tasques de control d'accés en els punts de control.</p>
<b>Sismes</b>	<p>Fer el seguiment de l'evolució de la situació del sisme</p>
	<p>Rebre informació, facilitada pel Cap del Grup local d'ordre i avisos a la població, respecte l'emergència:</p> <ul style="list-style-type: none"> <li>- Persones afectades.</li> <li>- Zones i elements afectats: vies de circulació, edificis (habitatges, activitats, etc.) serveis bàsics, etc.</li> <li>- Estat de les zones i elements afectats.</li> <li>- Estat de les vies d'accés a les zones afectades.</li> <li>- Danys materials</li> <li>- Etc.</li> </ul>
	<p>Contactar amb el CECAT per tal de:</p> <ul style="list-style-type: none"> <li>- Ampliar i contrastar informació respecte la situació d'emergència per sismes.</li> <li>- Preguntar si s'ha activat el Pla SISMICAT.</li> </ul>
	<p>Coordinar, a través del Cap del Grup local logístic i d'acollida, l'execució dels possibles confinaments/evacuacions i posterior acollida dels elements</p>

	<p>vulnerables.</p> <p>Assegurar, a través del Cap del Grup local logístic i d'acollida, els mitjans necessaris per atendre aquelles persones que hagin de seguir tractaments inajornables</p> <p>Coordinar, a través del Cap del Grup d'ordre i avisos a la població, el seguiment de l'estat de les zones afectades. En cas de detectar-se perill, coordinar les tasques de control d'accés a aquestes zones</p>
<b>Transport MMPP</b>	<p>Rebre informació, facilitada pel Cap del Grup local d'ordre i avisos a la població, respecte l'emergència:</p> <ul style="list-style-type: none"> <li>- Determinar amb exactitud l'abast de l'emergència.</li> <li>- Persones afectades.</li> <li>- Zones i elements afectats: edificis, instal·lacions, vies de circulació, serveis bàsics, etc.</li> <li>- Punts d'actuació prioritària.</li> <li>- Punts de control.</li> <li>- Danys materials.</li> <li>- Etc.</li> </ul> <p>Desplaçament dels equips necessaris per a controlar el transit i l'accés a la zona afectada</p> <p>Contactar amb el CECAT</p> <p>En cas que ho cregui convenient, suggerir a l'Alcalde de donar l'ordre d'avisar i coordinar aquelles persones, grups o serveis que hagin de prendre les mesures preventives necessàries o hagin d'intervenir en l'emergència</p> <p>Coordinar, a través del Cap del Grup local logístic i d'acollida, l'execució dels possibles confinaments/evacuacions i posterior acollida dels elements vulnerables.</p> <p>Assegurar, a través del Cap del Grup local logístic i d'acollida, els mitjans necessaris per atendre aquelles persones que hagin de seguir tractaments inajornables</p> <p>Coordinar, a través del Cap del Grup d'ordre i avisos a la població, els punts d'actuació prioritària. En cas de detectar-se perill, coordinar les tasques de control d'accés en els punts de control.</p>
<b>Fuita radiològica</b>	<p>Contactar amb el CECAT</p> <p>Si l'autoritat competent ordena el confinament, els veïns que no tinguin on protegir-se s'han de guiar als punts públics de confinament que s'obrin i habilitin</p>

**FITXA D'ACTUACIÓ PER A L'ALCALDE / RESPONSABLE MUNICIPAL DE L'EMERGÈNCIA**

Fitxa Nº <b>3</b>	FITXA D'ACTUACIÓ PER A L'ALCALDE / RESPONSABLE MUNICIPAL DE L'EMERGÈNCIA
TIPUS D'EMERGÈNCIA	FUNCIONS
<b>General</b>	Rebre l'avís de l'emergència i mantenir-se informat sobre la situació a través del Coordinador municipal de l'emergència
	Activar el Pla municipal d'emergències.
	Comunicar l'activació del Pla municipal d'emergències al CECAT, en cas que no faci el Coordinador municipal de l'emergència o el CRA (veure fitxes 1 i 2)
	Decidir el canvi de nivell d'activació del Pla, si escau
	Constituir el CECOPAL i convocar el Comitè municipal d'emergències a través del CRA.
	Fer el seguiment de l'emergència des del CECOPAL
	Mantenir informat i fer intercanvi d'informació amb el CECAT, en cas que no faci el Coordinador municipal de l'emergència o el CRA (veure fitxes 1 i 2).
	Prendre mesures preventives, si escau. Ordenar: - Avisos a la població, especialment als elements vulnerables. - Tasques d'evacuació i acollida.
	Requerir a les entitats privades i als particulars la col·laboració necessària
	Desactivar el Pla municipal d'emergències
<b>FUNCIONS ESPECÍFIQUES PER RISC</b>	
TIPUS D'EMERGÈNCIA	FUNCIONS
<b>Incendis Forestals</b>	Previ a la situació de risc d'incendi forestal, en cas que existeixi alerta prèvia, ordenar als responsables dels grups actuants la presa de mesures preventives necessàries, amb la posada a punt dels mitjans de prevenció i els equips de resposta necessaris, en cas de materialitzar-se l'incendi (ex. revisió del material necessari per fer front a l'incendi com son cubes d'aigua, hidrants, etc.)
	En cas d'incendi forestal, fer una valoració inicial respecte la situació, ampliant si cal la informació: - Determinar amb exactitud la repercussió de l'incendi. - Persones afectades. - Zones i elements afectats: vies de circulació, edificis (habitatges, activitats, etc.) serveis bàsics, etc. - Estat de les zones i elements afectats. - Estat de les vies d'accés a les zones afectades. - Danys materials - Etc.
	Determinar, conjuntament amb els equips d'emergència externs i amb el CECAT, els possibles confinaments/evacuacions i posterior acollida dels elements vulnerables
	Determinar els mitjans necessaris per atendre aquelles persones que hagin de seguir tractaments inajornables
	Ordenar al Grup local d'ordre i avisos fer el seguiment de l'estat de les zones afectades. En cas de detectar-se perill, ordenar el control d'accés a aquestes zones.
	Sol·licitar el suport dels grups actuants del Pla INFOCAT, especialment del Grup d'ordre i logística, i coordinar la integració dels recursos municipals



	adscrits als grups d'actuació de l'INFOCAT
<b>Nevades</b>	Previ a la situació de risc de nevades, coordinar als responsables dels grups actuants per a la presa de mesures preventives necessàries, amb la posada a punt dels mitjans de prevenció i els equips de resposta necessaris, en cas de materialitzar-se les nevades (ex. previsió i recollida de material fundent, revisió del material per estendre els fundents, revisió del material de neteja de carreteres, etc.).
	Donar les instruccions d'enllestir, a nivell municipal, totes les operacions de manteniment que puguin afectar als serveis bàsics, en cas de materialitzar-se les nevades previstes
	En cas de nevades, fer una valoració inicial respecte la situació, ampliant si cal la informació: <ul style="list-style-type: none"> <li>- Determinar amb exactitud l'abast de les nevades.</li> <li>- Persones afectades.</li> <li>- Zones i elements afectats: vies de circulació, serveis de transport, serveis bàsics, edificis, etc.</li> <li>- Estat de les vies de circulació.</li> <li>- Punts conflictius a nivell municipal.</li> <li>- Rutes preferents.</li> <li>- Conveniència o obligatorietat de fer servir cadenes.</li> <li>- Danys materials.</li> <li>- Etc.</li> </ul>
	Determinar, conjuntament amb els equips d'emergència externs i amb el CECAT, els possibles confinaments/evacuacions i posterior acollida dels elements vulnerables
	Determinar els mitjans necessaris per atendre aquelles persones que hagin de seguir tractaments inajornables
	Posar-se en comunicació amb els responsables dels serveis municipals per tal de conèixer l'estat del subministrament de llum, gas, aigua, transports urbans i interurbans
	Ordenar al Grup local d'ordre i avisos fer el seguiment de l'estat dels punts més conflictius de la xarxa viària municipal. En cas de detectar-s'hi problemes, ordenar el control del trànsit, la neteja de carrers i voreres, etc.
	Sol·licitar el suport dels grups actuants del Pla NEUCAT, especialment del Grup d'ordre i logística, i coordinar la integració dels recursos municipals adscrits als grups d'actuació del NEUCAT.
<b>Inundacions</b>	Previ a la situació de risc d'inundacions, quan existeix alerta prèvia, coordinar als responsables dels grups actuants per a la presa de mesures preventives necessàries, amb la posada a punt dels mitjans de prevenció i els equips de resposta necessaris, en cas de materialitzar-se les inundacions
	En cas d'inundació, fer una valoració inicial respecte la situació, ampliant si cal la informació: <ul style="list-style-type: none"> <li>- Determinar amb exactitud l'abast de la inundació.</li> <li>- Persones afectades.</li> <li>- Estat de les zones inundables (si estan afectades o no).</li> <li>- Zones i elements afectats: edificis, instal·lacions, vies de circulació, serveis bàsics, etc.</li> <li>- Estat de les zones i elements afectats.</li> <li>- Punts d'actuació prioritària.</li> <li>- Punts de control.</li> <li>- Danys materials</li> <li>- Etc.</li> </ul>
	Determinar, conjuntament amb els equips d'emergència externs i amb el CECAT, els possibles confinaments/evacuacions i posterior acollida dels elements vulnerables

	<p>Determinar els mitjans necessaris per atendre aquelles persones que hagin de seguir tractaments inajornables</p> <p>Posar-se en comunicació amb els responsables dels serveis municipals per tal de conèixer l'estat del subministrament de llum, gas, aigua, transports urbans i interurbans</p> <p>Ordenar al Grup local d'ordre i avisos fer el seguiment de l'estat de les zones inundables i dels punts d'actuació prioritària. En cas de detectar-se perill, ordenar el control d'accés en els punts de control</p> <p>Sol·licitar el suport dels grups actuants del Pla INUNCAT, especialment del Grup d'ordre i logística, i coordinar la integració dels recursos municipals adscrits als grups d'actuació del INUNCAT.</p>
<b>Sismes</b>	<p>En cas de sisme, fer una valoració inicial respecte la situació, ampliant si cal la informació:</p> <ul style="list-style-type: none"> <li>- Determinar amb exactitud la repercussió del sisme.</li> <li>- Persones afectades.</li> <li>- Zones i elements afectats: vies de circulació, edificis (habitatges, activitats, etc.) serveis bàsics, etc.</li> <li>- Estat de les zones i elements afectats.</li> <li>- Estat de les vies d'accés a les zones afectades.</li> <li>- Danys materials</li> <li>- Etc.</li> </ul> <p>Determinar, conjuntament amb els equips d'emergència externs i amb el CECAT, els possibles confinaments/evacuacions i posterior acollida dels elements vulnerables.</p> <p>Determinar els mitjans necessaris per atendre aquelles persones que hagin de seguir tractaments inajornables.</p> <p>Ordenar al Grup local d'ordre i avisos fer el seguiment de l'estat de les zones afectades. En cas de detectar-se perill, ordenar el control d'accés a aquestes zones.</p> <p>Sol·licitar el suport dels grups actuants del Pla SISMICAT, especialment del Grup d'ordre i logística, i coordinar la integració dels recursos municipals adscrits als grups d'actuació del SISMICAT</p>
<b>Fuita radiològica</b>	<p>Ordenar al Grup local d'ordre i avisos fer el seguiment de l'estat de les zones afectades. En cas de detectar-se perill, ordenar el control d'accés a aquestes zones.</p>
<b>Ventades</b>	<p>Declarar l'activació i la desactivació del PAM i comunicar-ho immediatament al CECAT, estigui el pla VENTCAT activat o no</p> <p>Informar i coordinar-se amb el/la director/a del pla autonòmic, a través del CECAT.</p> <p>Exercir la direcció, el comandament superior, la coordinació i la inspecció de tots els serveis i recursos afectes al PAM i de les actuacions que es facin, sense perjudici de les funcions que corresponen al/a la director/a del Pla VENTCAT</p> <p>Convocar el comitè d'emergències municipal</p> <p>Constituir el CECOPAL i exercir-ne la direcció superior</p> <p>Dirigir i coordinar en el terme municipal les actuacions adreçades a informar i protegir la població</p> <p>Dirigir i coordinar l'avaluació i definició dels principals elements vulnerables del terme municipal afectats per l'emergència</p> <p>Requerir l'activació dels plans d'autoprotecció i, si cal, activar-los i desactivar-los subsidiàriament</p> <p>Coordinar la integració dels recursos municipals adscrits als grups d'actuació del VENTCAT</p> <p>Requerir les entitats privades i els particulars per a la prestació de la col·laboració necessària</p>



AJUNTAMENT DE LA GARRIGA

La Garriga  
**DOCUMENT ÚNIC DE PROTECCIÓ  
CIVIL MUNICIPAL (DUPROCIM)**

Data: Gener de 2023  
Revisió: 1

Dirigir i coordinar, en general, l'execució de les funcions encomanades al municipi

**FITXA D'ACTUACIÓ PER AL REPRESENTANT MUNICIPAL AL PLA AUTONÒMIC**

Fitxa Nº <b>4</b>	FITXA D'ACTUACIÓ PER AL REPRESENTANT MUNICIPAL AL PLA AUTONÒMIC
TIPUS D'EMERGÈNCIA	FUNCIONS
<b>General</b>	Mantenir-se localitzable al telèfon per si se'l requereix.
	Si ho requereix el DIRECTOR DEL PLA AUTONÒMIC, desplaçar-se al CECAT o mantenir-s'hi en comunicació.
	Incorporar-se al CECAT com part del CONSELL ASSESSOR del PLA AUTONÒMIC.
	Mantenir comunicacions entre CECOPAL i Consell Assessor del PLA AUTONÒMIC.

**FITXA D'ACTUACIÓ PER AL CAP DEL GRUP LOCAL DE LOGÍSTICA I ACOLLIDA**

Fitxa Nº	
<b>5</b>	<b>FITXA D'ACTUACIÓ PER AL CAP DEL GRUP LOCAL DE LOGÍSTICA I ACOLLIDA</b>
TIPUS D'EMERGÈNCIA	FUNCIONS
<b>General</b>	Mantenir-se localitzable al telèfon per si se'l requereix
	Vetllar per la provisió d'avituellaments o altres recursos (medicaments, roba, etc.) a petició de l'Alcalde
	En cas d'evacuacions i confinaments: - Establir lloc d'acollida d'acord amb el nombre de persones a acollir i d'acord amb el Cap del Grup local d'ordre i avisos i l'Alcalde. - Donar instruccions al Grup d'acollida perquè prepari l'espai. - Donar instruccions perquè es prepari avituallaments. - Assegurar que es designa una persona per portar el registre de persones acollides. - Vetllar per si existeixen necessitats mèdiques o farmacèutiques en el lloc d'acollida i traslladar-ho al Coordinador municipal de l'emergència perquè sol·liciti els suport necessari a través del 112.
	Comprovar els mitjans disponibles. En cas de detectar altres necessitats no disponibles en el municipi, comunicar-ho al Coordinador municipal de l'emergència.
	Assegurar la correcta gestió de voluntaris ocasionals (registre, assignar responsable, ...).
	Dirigir-se al CECOPAL quan el convoquin.
	Mantenir informat al Coordinador municipal de l'emergència.
<b>FUNCIONS ESPECÍFIQUES PER RISC</b>	
TIPUS D'EMERGÈNCIA	FUNCIONS
<b>Incendis Forestals</b>	Comprovar els mitjans i materials disponibles: - Fer la previsió dels mitjans tècnics específics (cubes d'aigua, estat dels hidrants, etc.) disponibles en el municipi. - Preveure quins equipaments municipals podrien destinar-se a l'acollida d'elements vulnerables evacuats, en cas necessari. - Preveure el material necessari per l'acollida d'elements vulnerables evacuats, en cas necessari
	En cas necessari, donar suport als grups actuants pel que fa al material necessari, per tal que puguin desenvolupar les seves tasques (ex: facilitar a tots els grups els queviures necessaris i el combustible per als vehicles i les màquines, etc.)
	En cas necessari donar suport en les tasques de transport de persones que necessiten atenció sanitària inajornable (ex: persones que requereixen de tractament de diàlisi, etc.) i en el subministrament de medicaments.
<b>Nevades</b>	Comprovar els mitjans i materials disponibles: - Fer la previsió de material fundent, recollir-lo i emmagatzemar-lo. - Fer la previsió de material lleuger i pesant de treball, amb els mitjans tècnics específics (pales llevaneus, excavadores o altres) apropiats per a treure la neu, posar fundents, etc. - Preveure quins equipaments municipals podrien destinar-se a l'acollida d'elements vulnerables evacuats, en cas necessari. - Preveure el material necessari per l'acollida d'elements vulnerables evacuats, en cas necessari. - Preveure quines empreses poden proveir aigua en cas que hi hagi

	<p>problemes amb la xarxa d'abastament públic o problemes de congelació de canonades.</p> <p>En cas necessari, donar suport als grups actuant pel que fa al material necessari, per tal que puguin desenvolupar les seves tasques (ex: facilitar el material fundent, facilitar a tots els grups els queviures necessaris i el combustible per als vehicles i les màquines, etc.)</p> <p>En cas necessari donar suport en les tasques de transport de persones que necessiten atenció sanitària inajornable (ex: persones que requereixen de tractament de diàlisi, etc.) i en el subministrament de medicaments.</p>
<b>Inundacions</b>	<p>Comprovar els mitjans i materials disponibles:</p> <ul style="list-style-type: none"> <li>- Fer la previsió dels mitjans tècnics disponibles en el municipi.</li> <li>- Preveure quins equipaments municipals podrien destinar-se a l'acollida d'elements vulnerables evacuats, en cas necessari.</li> <li>- Preveure el material necessari per l'acollida d'elements vulnerables evacuats, en cas necessari.</li> </ul> <p>En cas necessari, donar suport als grups actuant pel que fa al material necessari, per tal que puguin desenvolupar les seves tasques (ex: facilitar a tots els grups els queviures necessaris i el combustible per als vehicles i les màquines, etc.)</p> <p>En cas necessari donar suport en les tasques de transport de persones que necessiten atenció sanitària inajornable (ex: persones que requereixen de tractament de diàlisi, etc.) i en el subministrament de medicaments.</p>
<b>Sismes</b>	<p>Donar suport a la constitució del CCA dotant-lo dels mitjans necessaris per tal que es coordinin entre els diferents grups i col·laborant en les tasques de transmissió de la informació</p> <p>Donar suport a les demandes de recursos extraordinaris tant materials com humans que siguin manifestades pels diferents grups d'actuació, en tant a la recepció, mobilització i seguiment d'aquests i en especial per tal d'atendre les accions de:</p> <ul style="list-style-type: none"> <li>- Rescat i trasllat de ferits i víctimes.</li> <li>- Estintolament dels edificis.</li> <li>- Enrunament dels edificis.</li> <li>- Gestió de residus: recollida, trasllat i dipòsit per al seu correcte tractament.</li> <li>- Serveis d'atenció domiciliària (teleassistència)</li> </ul> <p>Gestionar el material donat solidàriament durant l'emergència en tant el seu emmagatzematge, tenint especial cura amb aquells productes que siguin peribles, la seva distribució entre els damnificats i la seva custòdia.</p> <p>Donar suport al sistema sanitari i de benestar social en tant a l'assistència psicosocial.</p> <p>Donar suport a la mobilització de recursos humans i materials per a la realització de la diagnosi de l'habitabilitat.</p>
<b>Fuita radiològica</b>	<p>Encarregat d'assegurar la provisió, mobilització i coordinació dels mitjans i recursos complementaris necessaris per a la gestió de l'emergència i facilitar les comunicacions amb el CECAT.</p>
<b>Ventades</b>	<p>Prestar assistència social als afectats</p> <p>Gestionar l'acollida i atenció a la població afectada</p> <p>Fer seguiment de l'estat dels serveis bàsics (aigua, gas, electricitat i telecomunicacions), de les infraestructures i de les vies de comunicació i prioritzar la recuperació d'aquests serveis conjuntament amb les empreses i gestors en cada cas</p> <p>Obtenir, centralitzar i facilitar tota la informació necessària relativa als possibles afectats, facilitant els contactes familiars i la localització de persones</p> <p>Proveir els serveis bàsics a la població de forma alternativa i provisional i gestionar el restabliment definitiu dels serveis bàsics a la població</p>



	Mobilitzar els mitjans i recursos excepcionals que la Direcció del Pla i els demés grups d'actuació necessitin per al desenvolupament de les seves funcions
	Proveir allotjament i manutenció al personal dels grups d'actuació en els casos que sigui necessari per superació dels recursos i procediments habituals establerts
	Donar suport a les comunicacions necessàries per a la gestió de l'emergència i especialment en les comunicacions entre CCA, CECOPAL i CECAT
	Informar al coordinador del CCA i al CECAT
	Coordinar les seves actuacions amb els altres grups a través del CCA
	Donar el suport tècnic necessari per a l'establiment del CCA
	Prestar suport tècnic a la Sala del CECAT quan l'emergència ho requereixi

**FITXA D'ACTUACIÓ PER AL CAP DEL GRUP LOCAL D'ORDRE I AVISOS A LA POBLACIÓ**

Fitxa Nº	FITXA D'ACTUACIÓ PER AL CAP DEL GRUP LOCAL D'ORDRE I AVISOS A LA POBLACIÓ
<b>6</b>	
TIPUS D'EMERGÈNCIA	FUNCIONS
<b>General</b>	Mantenir-se localitzable al telèfon per si se'l requereix.
	Fer el seguiment de l'evolució de l'emergència.
	Vetllar per que es realitzin les comunicacions a població (telefònicament, rutes d'avís,...) segons indicacions de l'Alcalde.
	Establir controls d'accessos per impedir l'accés a persones no autoritzades o per la seva seguretat, en coordinació amb Mossos d'Esquadra.
	Establir la senyalització de les vies d'accés per tal d'afavorir l'arribada dels grups actuants a la zona de l'emergència.
	Executar evacuacions i confinaments, segons ordeni Bombers i en coordinació amb Mossos d'Esquadra.
	Dirigir-se al CECOPAL quan el convoquin.
	Mantenir informat al coordinador municipal de l'emergència.
FUNCIONS ESPECÍFIQUES PER RISC	
TIPUS D'EMERGÈNCIA	FUNCIONS
<b>Incendis Forestals</b>	Recollir, contrastar i facilitar al Coordinador de l'emergència tota la informació que generi l'emergència: - Persones afectades. - Zones i elements afectats: vies de circulació, edificis (habitatges, activitats, etc.) serveis bàsics, etc. - Estat de les zones i elements afectats. - Estat de les vies d'accés a les zones afectades. - Danys materials. - Etc.
	Consultar la informació sobre els consells per a l'autoprotecció (veure Annex 3) i determinar els consells pertinents per a la població.
	Establir l'avís telefònic (consultar directori telefònic), per megafonia o altres mitjans, i/o el desplaçament als nuclis aïllats, i establir les rutes d'avís.
	En cas de confinament/evacuació, atendre a les ordres de Bombers i coordinar-se amb Mossos d'Esquadra.
	En cas de confinament, determinar les rutes d'avís i procedir a l'avís telefònic i/o desplaçament fins aquests, en cas que sigui necessari.
	En cas d'evacuació, preveure conjuntament amb el Cap del grup logístic i d'acollida, quins seran els centres d'acollida i els mitjans de transport necessaris.
	Revisar els punts, equipaments, establiments i habitatges que puguin resultar afectats i que no hagin estat prèviament evacuats (habitatges aïllats, etc.) i procedir a l'avís telefònic i/o desplaçament fins aquests, en cas que sigui necessari.
	Preveure la vigilància de les zones evacuades.
Demanar, en coordinació amb el Grup logístic i d'acollida, la col·laboració de voluntaris i establir els sistemes de control i adjudicació de tasques als voluntaris municipals.	
<b>Nevades</b>	Recollir, contrastar i facilitar al Coordinador de l'emergència tota la informació que generi l'emergència: - Persones afectades.



	<ul style="list-style-type: none"> <li>- Zones i elements afectats: vies de circulació, serveis de transport, serveis bàsics, edificis, etc.</li> <li>- Estat de les vies de circulació.</li> <li>- Punts conflictius a nivell municipal.</li> <li>- Rutes preferents.</li> <li>- Conveniència o obligatorietat de fer servir cadenes.</li> <li>- Danys materials.</li> <li>- Etc.</li> </ul>
	Consultar la informació sobre els consells per a l'autoprotecció (veure Annex 3) i determinar els consells pertinents per a la població.
	Establir l'avís telefònic (consultar directori telefònic), per megafonia o altres mitjans, i/o el desplaçament als nuclis aïllats, i establir les rutes d'avís.
	En cas de confinament/evacuació (desallotjament), atendre a les ordres de Bombers i coordinar-se amb Mossos d'Esquadra.
	En cas de confinament, determinar les rutes d'avís i procedir a l'avís telefònic i/o desplaçament fins aquests, en cas que sigui necessari.
	En cas de desallotjament, preveure conjuntament amb el Cap del grup logístic i d'acollida, quins seran els centres d'acollida i els mitjans de transport necessaris.
	Determinar les rutes per al desallotjament i executar el desallotjament.
	Revisar els punts, equipaments, establiments i habitatges que puguin resultar afectats i que no hagin estat prèviament desallotjats (masies aïllades, restaurants, etc.) i procedir a l'avís telefònic i/o desplaçament fins aquests, en cas que sigui necessari.
	Demandar, en coordinació amb el Grup logístic i d'acollida, la col·laboració de voluntaris i establir els sistemes de control i adjudicació de tasques als voluntaris municipals.
<b>Inundacions</b>	<p>Recollir, contrastar i facilitar al Coordinador de l'emergència tota la informació que generi l'emergència:</p> <ul style="list-style-type: none"> <li>- Persones afectades.</li> <li>- Estat de les zones inundables (si estan afectades o no).</li> <li>- Zones i elements afectats: edificis, instal·lacions, vies de circulació, serveis bàsics, etc.</li> <li>- Estat de les zones i elements afectats.</li> <li>- Punts d'actuació prioritària.</li> <li>- Punts de control.</li> <li>- Danys materials.</li> <li>- Etc.</li> </ul>
	Consultar la informació sobre els consells per a l'autoprotecció (veure Annex 3) i determinar els consells pertinents per a la població.
	Establir l'avís telefònic (consultar directori telefònic), per megafonia o altres mitjans, i/o el desplaçament als nuclis aïllats, i establir les rutes d'avís.
	En cas de confinament/evacuació, atendre a les ordres de Bombers i coordinar-se amb Mossos d'Esquadra.
	En cas de confinament, determinar les rutes d'avís i procedir a l'avís telefònic i/o desplaçament fins aquests, en cas que sigui necessari.
	En cas d'evacuació, preveure conjuntament amb el Cap del grup logístic i d'acollida, quins seran els centres d'acollida i els mitjans de transport necessaris.
	Revisar els punts, equipaments, establiments i habitatges que puguin resultar afectats i que no hagin estat prèviament evacuats (masies aïllades, restaurants, etc.) i procedir a l'avís telefònic i/o desplaçament fins aquests, en cas que sigui necessari.
	Preveure la vigilància de les zones evacuades.

	<p>Demandar, en coordinació amb el Grup logístic i d'acollida, la col·laboració de voluntaris i establir els sistemes de control i adjudicació de tasques als voluntaris municipals.</p>
<b>Sismes</b>	<p>Recollir, contrastar i facilitar al Coordinador de l'emergència tota la informació que generi l'emergència:</p> <ul style="list-style-type: none"> <li>- Persones afectades.</li> <li>- Zones i elements afectats: vies de circulació, edificis (habitatges, activitats, etc.) serveis bàsics, etc.</li> <li>- Estat de les zones i elements afectats.</li> <li>- Estat de les vies d'accés a les zones afectades.</li> <li>- Danys materials.</li> <li>- Etc.</li> </ul>
	<p>En cas de confinament/evacuació, atendre a les ordres de Bombers i coordinar-se amb Mossos d'Esquadra.</p>
	<p>En cas de confinament, determinar les rutes d'avís i procedir a l'avís telefònic i/o desplaçament fins aquests, en cas que sigui necessari.</p>
	<p>En cas d'evacuació, preveure conjuntament amb el Cap del grup logístic i d'acollida, quins seran els centres d'acollida i els mitjans de transport necessaris.</p>
	<p>Revisar els punts, equipaments, establiments i habitatges que puguin resultar afectats i que no hagin estat prèviament evacuats (habitatges aïllats, etc.) i procedir a l'avís telefònic i/o desplaçament fins aquests, en cas que sigui necessari.</p>
	<p>Demandar, en coordinació amb el Grup logístic i d'acollida, la col·laboració de voluntaris i establir els sistemes de control i adjudicació de tasques als voluntaris municipals.</p>
<b>Fuita radiològica</b>	<p>Obtenir, centralitzar i facilitar tota la informació relativa als possibles afectats.</p>
	<p>Difondre les ordres, consignes i recomanacions dictades pel coordinador municipal de l'emergència.</p>
	<p>Informar sobre l'emergència als organismes i mitjans de comunicació que ho sol·licitin, a instàncies del coordinador municipal de l'emergència.</p>
	<p>Centralitzar, coordinar i preparar de forma conjunta la informació general sobre l'emergència per facilitar-la al coordinador municipal de l'emergència.</p>
<b>Ventades</b>	<p>En detectar la situació d'emergència, transmetre l'alarma. Valorar la repercussió de l'emergència en el lloc, així com les necessitats per tal de fer-les arribar als grups d'actuació adients. Facilitar-ne la informació quan li sigui requerida</p>
	<p>Ordenar el trànsit per a que no dificulti les tasques que la resta dels grups actuació estiguin portant a terme a la zona. Aquesta tasca s'ha de dur a terme en coordinació amb la resta d'equips i haurà d'establir les rutes alternatives en coordinació amb el CECAT i el Grup Logístic (titulars i gestors de les vies)</p>
	<p>Garantir i facilitar l'accés dels grups actuants al lloc de l'emergència per tal que puguin realitzar les seves tasques sense ingerències estranyes ni impediments</p>
	<p>Garantir la seguretat ciutadana i l'ordre públic</p>
	<p>Assegurar la custòdia de béns a les zones afectades i/o que hagin estat evacuades</p>
	<p>Col·laborar si són requerits, i d'acord amb les autoritats municipals i els grups actuants, en tasques d'avís a la població i d'evacuació de persones</p>
	<p>Organitzar i/o executar, si cal, d'acord amb les autoritats municipals, l'evacuació de la població, o qualsevol altra acció que impliqui un gran moviment de persones</p>
	<p>Per l'autoritat que representen tenen la funció de mobilitzar, si és necessari,</p>



	tots els mitjans que la Direcció del Pla i els altres Grups d'Actuació necessitin per a complir les seves respectives missions
	Proposar al grup logístic les prioritats d'actuació pel que fa a la neteja de la xarxa viària i proposar solucions de gestió per aquelles situacions urgents relacionades amb problemes de mobilitat detectats in situ
	Facilitar la informació necessària i rellevant als altres grups i al CECAT per tal que puguin desenvolupar les seves funcions
	Coordinar les accions amb altres grups, a través del CCA, facilitant i col·laborant amb les tasques d'informació
	Funcions de policia judicial mentre no hi sigui present una representació del Grup Judicial i de Medicina Legal i Forense

**FITXA D'ACTUACIÓ PER AL CAP DEL GABINET D'INFORMACIÓ**

Fitxa Nº <b>7</b>	FITXA D'ACTUACIÓ PER AL CAP DEL GABINET D'INFORMACIÓ
TIPUS D'EMERGÈNCIA	FUNCIONS
<b>General</b>	Ha de contactar amb l'alcalde. Ha de demanar-li informació i instruccions. Si l'alcaldeixa constitueix el <b>CECOPAL</b> , ha de desplaçar-s'hi.
	Ha de centralitzar, coordinar i preparar la informació que rep del Comitè d'Emergència, sobre l'emergència i facilitar-la a la població, als grups actuant o a d'altres administracions a través dels mitjans de comunicació.
	Ha de difondre les ordres, informació i consells d'autoprotecció adequats a la població durant la situació de risc.

## **DOCUMENT VI**

### **6. DIRECTORI TELEFÒNIC I CATÀLEG DE MITJANS I RECURSOS**



AJUNTAMENT DE LA GARRIGA

La Garriga  
**DOCUMENT ÚNIC DE PROTECCIÓ  
CIVIL MUNICIPAL (DUPROCIM)**

Data: Gener de 2023  
Revisió: 1

## **DOCUMENT VII**

### **7. CARTOGRAFIA ESPECÍFICA (PER A CADA RISC)**



AJUNTAMENT DE LA GARRIGA

La Garriga  
**DOCUMENT ÚNIC DE PROTECCIÓ  
CIVIL MUNICIPAL (DUPROCIM)**

Data: Gener de 2023  
Revisió: 1



ÍNDEX PLÀNOLS

RISC	CARTOGRAFIA BÀSICA	CARTOGRAFIA COMPLEMENTÀRIA
EN GENERAL /BÀSIC	<p><b>Elements vulnerables (inclou efecte dòmino)</b>            Centres d'acollida            CECOPAL            Serveis d'emergència: Policia Local, bombers, CAP, Centres Hospitalaris, Centres Residencials, Centres Penitenciaris, Centres Educatius...            Hidrants</p>	<p>Línies elèctriques            Xarxa de gas            Xarxa d'aigua potable            Estacions meteorològiques            Rutes d'avís</p>
INCENDIS FORESTALS	<p><b>Elements vulnerables (inclou efecte dòmino com ara benzineres i establiments SEVESO. També inclou urbanitzacions, masies,...)</b>            Franges de protecció perimetral            Punts d'aigua amb hidrant i sense            Punts de vigilància            Camins primaris, secundaris i terciaris</p>	<p>Sectors massa forestal</p>
INUNDACIONS	<p><b>Elements vulnerables (inclou efecte dòmino)</b>            Superfície inundable: T50 (o T10, la que estigui disponible), T100, T500            Zones potencialment inundables (o zones inundables segons criteris geomorfològics)            Punts d'actuació prioritària (PAP), punts conflictius            Talls de trànsit previstos            Punts vigilància del nivell de l'aigua</p>	<p>Punts i infraestructures que no siguin PAP ni punts conflictius</p>
NEVADES	<p><b>Elements vulnerables (inclou efecte dòmino)</b>            Rutes de neteja            Punts conflictius            Talls de trànsit previstos            Punts d'emmagatzematge de fuments            Zones d'aparcament i col·locació de cadenes</p>	
PANDÈMIES	<p>Elements vulnerables            Serveis bàsics            CECOPAL            Salut, seguretat i emergències: serveis de seguretat ciutadana, serveis de salvament, prevenció i extinció d'incendis, serveis sanitaris, serveis d'atenció o logístic...</p>	

RADIOLÒGIC	<b>Elements vulnerables (inclou efecte dòmino)</b> Instal·lacions radiològiques (IRA i IVR)	
SISMES	<b>Elements vulnerables (inclou efecte dòmino)</b> Zones d'esllavissades	Mapa geològic
TRANSPORT MMPP	<b>Elements vulnerables (inclou efecte dòmino)</b> Buffer 500 m vies de mercaderies perilloses Aparcaments de mercaderies perilloses	
VENTADES	<b>Elements vulnerables (inclou efecte dòmino)</b> Elements vulnerables Zones vulnerables Punts d'actuació prioritària Rutes de neteja Talls de trànsit previstos Zones d'aparcament	Mapa de vents predominants, si escau Mapeig històric d'incidències per vent

**ANNEXOS**



## **Annex I. Models de declaració d'activació i altres comunicats i disposicions**

### **1. MODEL DE DECLARACIÓ FORMAL DE SITUACIÓ DE PRE-ALERTA DEL PLA D'ACTUACIÓ MUNICIPAL PER .....**

**NOTIFICACIÓ DE COMUNICACIÓ DE SITUACIÓ DE *PRE-ALERTA* DEL PLA DE PROTECCIÓ CIVIL MUNICIPAL PER .....**

*(enviar-ho al CECAT per correu electrònic)*

....., alcalde/ssa de ....., pels poders que tinc,

**DECLARO:**

LA SITUACIÓ DE PRE-ALERTA del Pla de protecció civil municipal, a causa de/d'

.....

Les mesures previstes són:

- 
- 

.....

Alcalde/ssa

de....., de/d' ..... de 202

### **2. MODEL DE DECLARACIÓ FORMAL D'ACTIVACIÓ I DESACTIVACIÓ DEL PLA DE PROTECCIÓ CIVIL MUNICIPAL PER ..... EN ALERTA/EMERGÈNCIA**

**NOTIFICACIÓ D'ACTIVACIÓ PLA DE PROTECCIÓ CIVIL MUNICIPAL EN *ALERTA***

*(enviar-ho al CECAT per correu electrònic)*

....., alcalde/ssa de ....., pels poders que tinc,

**DECLARO:**

ACTIVAT el Pla de protecció civil municipal, a causa de/d' .....

CONSTITUÏT el Comitè d'Emergències.

Les mesures previstes són:

- 
- 

.....

Alcalde/ssa

de....., de/d' ..... de 202

**NOTIFICACIÓ D'ACTIVACIÓ PLA DE PROTECCIÓ CIVIL MUNICIPAL PER ..... EN  
EMERGÈNCIA/ EMERGÈNCIA 1/EMERGÈNCIA 2**

(enviar-ho al **CECAT** per correu electrònic)

....., alcalde/ssa de ....., pels poders que tinc,

**DECLARO:**

ACTIVAT el Pla de protecció civil municipal, a causa de/d' .....

CONSTITUÏT el **Comitè d'Emergències**.

Les **mesures** previstes són:

- 
- 

.....  
Alcalde/ssa

de....., de/d' ..... de 202

**NOTIFICACIÓ DE DESACTIVACIÓ DEL PLA DE PROTECCIÓ CIVIL MUNICIPAL PER**

.....

(enviar-ho al **CECAT** per correu electrònic)

....., alcalde de ....., pels poders que tinc, ja que ha desaparegut tot el risc,

**DECLARO:**

DISSOLT el **Comitè d'Emergències**.

DESACTIVAT el Pla de protecció civil municipal, a causa de/d' ....., i la tornada a la normalitat.

.....  
Alcalde/ssa

de ....., de/d' ..... de 202

### 3. MODEL DE BAN AMB UNA ORDRE D'EVACUACIÓ O DE CONFINAMENT

#### BAN – ORDRE D'EVACUACIÓ

L'Ajuntament comunica que s'ha d'evacuar la zona compresa:.....(especifiqueu el nom dels carrers / les zones)..... Seguiu les següents instruccions:

- Aneu amb els vostres vehicles a..... (especifiqueu el trajecte o la ruta a seguir, si cal).....
- Si no teniu un mitjà de transport propi, aneu a.....(especifiqueu l'adreça).....
- Agafeu només el que sigui imprescindible (la documentació; la medicació, si en preneu; diners...). Si aneu carregats, l'evacuació no podrà ser tan ràpida i àgil com cal.

#### BAN – ORDRE DE CONFINAMENT

L'Ajuntament comunica que la població, barriada ....., ha de quedar-se confinada o tancada a casa seva. Seguiu les següents instruccions:

- Tanqueu-vos a casa vostra; si sou al carrer, tanqueu-vos a l'edifici més pròxim.
- Tanqueu les portes i les finestres.
- Pareu els sistemes de ventilació i climatització.
- Escolteu la ràdio: us anirem informant de la situació.
- No sortiu de casa fins que us ho diguem nosaltres.

### 4. MODEL DE COMUNICAT D'AVÍS D'EVACUACIÓ O DE CONFINAMENT

#### COMUNICAT D'EVACUACIÓ

**ATENCIÓ, ATENCIÓ:** L'Ajuntament comunica que cal evacuar aquesta zona. Seguiu les següents instruccions:

- Aneu, amb els vostres vehicles, a .....
- Si no teniu cap mitjà de transport, aneu a ....., on us recollirem.
- Tanqueu bé les portes, les finestres i les persianes.

A ....., podreu esperar fins que hagi passat el risc. Us mantindrem informats

#### COMUNICAT DE CONFINAMENT

**ATENCIÓ, ATENCIÓ:** L'Ajuntament comunica a la població, barriada.....que ha de quedar-se confinada o tancada a casa seva. Seguiu les següents instruccions:

- Tanqueu-vos a casa vostra, si sou al carrer a l'edifici més pròxim
- Tanqueu les portes i les finestres
- Pareu el sistemes de ventilació i climatització
- Escolteu la ràdio: us anirem informant de la situació
- No sortiu de casa fins que us ho diguem nosaltres

## ***Annex II. Consells d'autoprotecció pel risc***

### **INCENDIS FORESTALS**

#### **CONSELLS D'AUTOPROTECCIÓ PER A LA POBLACIÓ**

##### *Si l'incendi s'acosta a casa teva:*

- En primer lloc, manté la calma.
- Retira els objectes que es puguin cremar del voltant de la casa i també els mobles del jardí.
- Tanca les finestres, els porticons, la trampa del tiratge de la xemeneia i les ampolles de gas de l'exterior. Evita que hi entrin espurnes.
- Tingues a mà una llanterna perquè l'electricitat es pot tallar.
- Facilita l'entrada dels equips de socors a la teva propietat.
- En tot moment estigues atent a les indicacions dels responsables municipals, els bombers i la policia.

##### *En cas d'evacuació:*

- Tanca tota la casa.
- Desconnecta la llum i el gas.
- Perquè l'evacuació sigui ràpida i ordenada, agafa l'imprescindible (la documentació, diners i medicaments).

##### *Si l'incendi és a la teva porta:*

- Entra a casa amb tota la teva família i els animals domèstics i no l'abandonis fins que el foc no hagi passat.
- Tanca totes les portes, tant les interiors com les exteriors, i les entrades de respiració i ventilació, per aturar qualsevol aspiració d'aire.
- Desconnecta els subministraments de butà, gas natural, gasoil, etc.
- Col·loca les mànegues del jardí de tal manera que arribin a qualsevol racó de la casa. Omple d'aigua la banyera, les piques, etc. i, si tens temps, treu les cortines.
- No t'esveris encara que el fum penetri a la casa: posa tovalloles mullades sota les portes i ruixa-les sovint per evitar que s'escalfin.
- Protegeix-te amb roba de cotó o llana, amb unes ulleres i un mocador moll.
- Si el fum és espès, deixa els llums encesos per millorar la visibilitat i per facilitar que et trobin.
- Deixa els documents i els objectes de valor dins el cotxe, al garatge, amb les portes tancades, per si has de fugir.

##### *Si ets a camp obert:*

- Allunya't del front del foc pels costats. És vital fugir en la direcció oposada a l'avenç del foc i del fum.
- Entra a la zona ja cremada al més aviat possible.
- Regula la respiració: unes inspiracions poc profundes i lentes, agafant l'aire de prop de terra, eviten inhalar el fum espès.
- Si pots, mulla un mocador per tapar-te la cara i evita així els efectes nocius del fum.
- No et refugiïs a pous ni coves, ja que l'oxigen pot acabar-s'hi ràpidament. Evita també les zones de pendent, els ports de muntanya i les valls estretes, perquè l'aire calent tendeix a pujar.
- En cas de perill imminent, estira't de bocaterrosa.

##### *Si ets al cotxe:*

- Si hi ets a temps, busca un lloc arrecerat i atura't. Si el front del foc travessa la carretera, no surtis del vehicle, tanca els vidres i encén els fars perquè et puguin trobar entre el fum.



## **INUNDACIONS**

### **CONSELLS D'AUTOPROTECCIÓ PER A LA POBLACIÓ**

#### **Inundacions i forts aiguats**

La pluja d'intensitat forta caiguda en un temps breu pot provocar desbordaments o inundacions de rius, torrents, etc. La tardor és l'època de l'any en la qual aquest risc és més elevat a Catalunya.

#### *Recomanacions bàsiques:*

Escolta la ràdio (RNE, Catalunya Ràdio, ràdio local) per informar-te de la possibilitat de pluges intenses o riuades, de l'estat de les carreteres i, si s'escau, de les mesures de precaució i dels consells d'actuació que es donin a la població. Protegeix-te després que s'hagi anunciat que augmenta el nivell de les aigües.

#### *Què has de fer si ets dins de casa o d'un edifici:*

- Obturar les esclotxes de les portes, de les finestres i dels respiradors si l'edifici pot quedar afectat.
- Conduir els animals domèstics a llocs alts i protegits.
- Col·locar els documents importants, els objectes valuosos, els aliments i l'aigua potable als pisos alts.
- Posar els productes perillosos en llocs protegits.
- Desconnectar l'interruptor general de l'electricitat.
- Posar-te a les zones altes, no baixar als soterranis.

#### *Què has de fer si ets a l'aire lliure:*

- Allunyar-te dels ponts, les rieres, els torrents o les zones inundables.
- No estacionar el cotxe als ponts, ni al costat de rius o zones inundables; tampoc s'hi ha d'acampar, per evitar l'arribada per sorpresa d'una crescuda d'aigua o d'una riuada, que et podria arrossegar.
- Circular preferentment per rutes principals i autopistes i moderar la velocitat.
- No creuar mai amb un vehicle guals que salvin barrancs o altres trams de carretera si estan inundats ja que la força de l'aigua podria arrossegar-te.
- Si tens problemes de visibilitat a causa de la pluja, aparca al voral i senyalitza la teva situació.
- Allunya't de la base dels turons per evitar que t'atrapi l'aigua que baixa pels vessants i que sovint arrossega fang, restes d'arbres i pedres. Vés a les parts més altes de la zona on et trobis per evitar les riuades.

#### **Tempestes elèctriques**

Les tempestes són borrasques locals intenses, provocades per cúmuls nuvolosos. Els vendavals i llamps que ocasionen poden provocar danys i, sobretot, la pedra pot afectar l'agricultura.

#### *Recomanacions bàsiques:*

- Refugia't dins de casa o d'un edifici.
- Tanca les portes i les finestres.
- Escolta els butlletins meteorològics de la ràdio.
- No deixis res a fora de la casa quan s'anuncii una tempesta: entra tots els objectes que el vent es pugui emportar ja que podrien convertir-se en projectils perillosos.
- Desconnecta l'interruptor general de l'electricitat.
- No telefonis, deixa les línies lliures per als equips de socors.

## **NEVADES**

### **CONSELLS D'AUTOPROTECCIÓ PER A LA POBLACIÓ EN CAS DE RISC DE NEVADES**

#### **1) ABANS QUE ARRIBI L'HIVERN:**

- **A l'habitatge cal tenir preparat el material següent:**

- Un transistor i piles de recanvi (renoveu-les periòdicament), per poder escoltar les previsions meteorològiques.
- Llanternes, fanals de càmping, espelmes,...
- Emmagatzemar aliments amb calories, combustibles i productes de neteja.
- Una farmaciola de primers auxilis i medicaments que prenguin de forma habitual o esporàdica els membres de la família.
- Roba i calçat adient per a les baixades de temperatura i les nevades.

- **Cal revisar:**

- **A l'habitatge**

- Tots els punts de l'habitatge on hi hagi entrades d'aire de l'exterior: finestres, portes,.... Cal protegir-les amb una cinta adhesiva que aïlli.
- L'estat dels teulats i de les baixades d'aigua.
- Les branques dels arbres, cal podar-les si són massa llargues per evitar que es trenquin (poden perjudicar les línies elèctriques del costat).
- Procureu-vos combustible per a la calefacció.

- **En el vehicle:**

- Disposar de cadenes (en bon estat), llanterna, manta de viatge.
- Comprovar l'estat de les bateries, el dipòsit de benzina, les llums, els frens, els pneumàtics, la calefacció, el parabrises,...amb la finalitat de mantenir el vehicle per a les condicions de l'hivern.

#### **2) EN SITUACIÓ DE RISC IMMINENT O DURANT LA NEVADA**

- **Informe-vos de les previsions meteorològiques:**

- Mitjans de comunicació.
- Servei Meteorològic de Catalunya (METEOCAT).
- Instituto Nacional de Meteorologia (INM).

- **Si sou a casa o en un edifici cal que:**

- Escolteu la ràdio: Catalunya ràdio, Radio Nacional d'Espanya, emissores locals. Esteu atents a la informació meteorològica i a les consignes de les autoritats.
- Feu un ús correcte de la calefacció.
- Desconnecteu els aparells elèctrics no necessaris.
- Consumiu els queviures de manera racional.
- Eviteu tenir estufes de llenya, carbó o gas i brasers a llocs tancats on no es renovi l'aire, hi ha perill d'enverinament.
- Vigileu les canonades d'aigua, cal mantenir un rajolí constant a les aixetes per evitar que es congelin. En les calefaccions cal emprar anticongelant, si s'escau.
- No telefoneu, cal deixar les línies lliures per als equips de socors.
- No deixeu sortir al carrer a les persones d'edat avançada ni als/les nens/es.

- **Si heu de sortir al carrer o sou fora:**

- Abrugueu-vos bé si heu de passar molt temps fora: Cal dur peces de roba lleugeres, una sobre l'altra. Evitar dur roba ajustada. Cal permetre que l'aire circuli i actuï com a aïllant. Les manyoples proporcionen més calor que els guants.
- Protegiu-vos sobretot la cara i el cap. Eviteu que l'aire fred us entri directament als pulmons.
- Eviteu fer exercicis físics excessius, ja que el fred fa una pressió extra sobre el cor i es corre el perill de patir un atac cardíac o de fer mal a l'organisme.
- Si no és imprescindible, eviteu sortir al carrer si fa vent i neva ja que disminueix la visibilitat.

- **Si heu d'agafar el cotxe:**

- Cal equipar-lo.
- Cal planificar la sortida, conèixer la previsió meteorològica de la zona per on s'ha de circular, les rutes i els llocs on refugiar-se en cas de tempesta (pobles, refugis, hotels de carretera,..).
- Si heu d'emprendre un viatge cal dur dins el cotxe com a mínim: ràdio, pala, corda, roba d'abric, aliments rics en calories (xocolata, fruits secs,..).
- Cal conèixer abans de començar el viatge les rutes per on circular
- Eviteu les rutes difícils, com les carreteres i els ports de muntanya.
- Circuleu per les vies principals i autopistes.
- Si la ruta és perillosa torneu endarrera o cerqueu refugi.

**CONSELLS D'AUTOPROTECCIÓ PER A LA POBLACIÓ EN CAS DE RISC DE NEVADES**

- Procureu no viatjar sol.
  - Cal que poseu les cadenes a les rodes motrius del cotxe en cas de neu o de glaç. En aquest cas escolliu un lloc que no interrompi la circulació dels altres vehicles.
  - No avanceu als altres vehicles si les condicions no són favorables.
  - Porteu el cinturó posat, els nens i les nenes han d'estar ben asseguts/des a les seves cadires.
  - Desconfieu dels indrets amb ombres, dels ponts, dels viaductes i de les interseccions ja que pot haver-hi gel.
  - Sempre que sigui possible eviteu agafar el cotxe, sobretot si és de nit.
- **Si el temporal us agafa dins del cotxe:**
- Intenteu cercar refugi.
  - Sinó trobeu refugi quedeu-vos dins el cotxe, els pneumàtics actuen com a aïllant del fred.
  - Deixeu la calefacció posada i la finestra una mica oberta.
  - No us adormiu amb el motor en marxa.
  - Manteniu net de neu el tub d'escapament.
  - No empreu les marques deixades per altres vehicles, és millor avançar per neu verge.
  - Si hi ha gel no trepitgeu el fre.
  - Inicieu la marxa lentament, si el vehicle patina, desaccelereu.
  - Si baixeu un pendent, manteniu una distància superior a la normal.

## **RISC SÍSMIC**

### **CONSELLS D'AUTOPROTECCIÓ PER A LA POBLACIÓ EN CAS DE RISC SÍSMIC**

#### Si us trobeu a casa:

- Refugieu-vos sota una taula sòlida o bé en un angle de la paret.
- No fugiu durant la sacsejada, molta gent és víctima de la caiguda d'objectes.
- No agafeu l'ascensor.
- Si sou al carrer:
  - Allunyeu-vos dels edificis, si no podeu refugieu-vos en un portal.
  - Si sou al vehicle quedeu-vos dins, lluny de tot allò que perilli de caure.

#### Després de la sacsejada

- Escolteu la ràdio i seguïu les instruccions de les autoritats.
- Tanqueu les connexions d'aigua i gas. No utilitzeu l'ascensor.
- Evacueu l'edifici i emporteu-vos la documentació, roba d'abric i els vostres medicaments indispensables.
- Dirigiu-vos a un lloc aïllat i protegit de la caiguda d'objectes. Aneu pel mig del carrer, vigilant les vores i el que pugués caure.
- Eviteu les zones costaneres, ja que hi pot haver perill de grans onades (sisme submarí).

## **CONSELLS GENERALS**

### **CONSELLS D'AUTOPROTECCIÓ PER ALS ACTUANTS**

- Observa els consells precedents: consells generals d'autoprotecció per a la població.
- Informa't de la zona segura, on has d'actuar. No entris a cap zona de la qual no coneguis el risc.
- Informa't periòdicament de la situació.
- Estigues atent a la previsió meteorològica.
- La roba i el calçat han de donar-te protecció. Vesteix i calça adequadament.  
**NO T'ARRISQUIS INÚTILMENT!**

### ***Annex III. Plans d'autoprotecció associats***

*Al municipi de LA GARRIGA, s'han elaborat els següents plans d'autoprotecció:*

<b>Núm. registre</b>	<b>Raó Social</b>	<b>Instal·lació</b>	<b>Mecanisme d'interfase</b>
		Escola Muinicipal d'Art	Avis a través del CRA
		CEIP Giroi	Avis a través del CRA
		CEIP Els Pinetons	Avis a través del CRA
		CEIP Puiggraciós	Avis a través del CRA
		CEIP Tagamanent	Avis a través del CRA

## ***Annex IV. Criteris d'Activació dels Plans de Protecció Civil de la Generalitat de Catalunya.***

<b>INCENDIS FORESTALS</b>	
<b>SITUACIÓ</b>	<b>FASE D'ACTIVACIÓ</b>
<ul style="list-style-type: none"> <li>• Valoració conjunta dels indicadors següents:               <ul style="list-style-type: none"> <li>- El mapa dinàmic de perill d'incendis forestals.</li> <li>- El Pla Alfa (nivell 2).</li> <li>- El SISCOM (nivell 1) o simultaneïtat d'incendis de nivell inferior.</li> <li>- Altres indicadors que facin preveure un augment del nivell de vulnerabilitat.</li> <li>- En incendis en què la situació es pugui solucionar amb els mitjans habituals de gestió d'emergències i l'afectació a la població sigui nul·la o reduïda.</li> <li>- A criteri de la Direcció del Pla, quan es produeixin situacions potencialment greus de GIF (Grans Incendis Forestals).</li> </ul> </li> </ul>	<b>PREALERTA</b>
<ul style="list-style-type: none"> <li>• Valoració conjunta dels indicadors següents:               <ul style="list-style-type: none"> <li>- El mapa dinàmic de perill d'incendis forestals.</li> <li>- El Pla Alfa (nivell 3).</li> <li>- El SISCOM (nivell 2) o simultaneïtat d'incendis de nivell inferior.</li> <li>- Altres indicadors que facin preveure un augment del nivell de vulnerabilitat.</li> <li>- En incendis que, sense implicar risc per a les persones alienes a l'extinció i per als béns que no siguin de naturalesa forestal, es preveu que tinguin una duració prou important com perquè sigui necessària l'activació d'un dispositiu preventiu especial.</li> <li>- En incendis que impliquin un cert perill per a les persones i sigui apropiat ordenar-ne el confinament o l'evacuació.</li> <li>- En incendis importants ja controlats on es fa necessari un control de la zona afectada als efectes d'evitar que es produeixi una reactivació.</li> <li>- Altres supòsits, a criteri del Director o Directora del Pla, que justifiquin l'activació d'un dispositiu preventiu especial.</li> </ul> </li> </ul>	<b>ALERTA</b>
<ul style="list-style-type: none"> <li>• En base als criteris següents:               <ul style="list-style-type: none"> <li>- Grau d'afectació a la població i actuacions sobre la mateixa (informació, evacuació, d'urbanitzacions, barris perifèrics, barris de nuclis urbans, etc.).</li> <li>- Extensió (nombre de municipis afectats, nombre d'hectàrees afectades depenent del tipus de terreny, etc.) (per exemple &gt;500 ha).</li> <li>- Mitjans necessaris.</li> <li>- Altres supòsits, a criteri de la Direcció del Pla, que justifiquin l'activació d'un dispositiu preventiu especial.</li> </ul> </li> </ul>	<b>EMERGÈNCIA 1</b>
<ul style="list-style-type: none"> <li>- Quan es produeixi un GIF (Gran Incendi Forestal) o conjunt d'incendis simultanis els efectes dels quals afectin una extensió important del territori. Aquesta</li> </ul>	<b>EMERGÈNCIA 2</b>

circumstància s'avalua a partir dels criteris anteriorment esmentats (per exemple, que posi en perill greu nuclis importants de població, duració superior a 48 hores, requeriment de mitjans externs a Catalunya, etc.)



<b>INUNDACIONS</b>	
<b>SITUACIÓ</b>	<b>FASE D'ACTIVACIÓ</b>
<p>Es pot emetre una PREALERTA en els supòsits següents:</p> <ul style="list-style-type: none"> <li>– Preses: La quantitat d'aigua que desguassa una presa és propera a produir danys i/o inundacions aigües avall de la presa, està propera al Qmàx24. En aquest cas, s'emetrà un comunicat de prealerta als municipis de la zona per a que es prenguin les mesures previstes en el seu pla d'actuació (PAM).</li> <li>– Previsió meteorològica: <ul style="list-style-type: none"> <li>ι SMP per intensitat i/o acumulació de grau de perill 2 a molt curt termini i amb aspectes que puguin agreujar la situació25.</li> <li>ι SMP per intensitat i/o acumulació de grau de perill 3, a curt termini i molt curt termini.</li> </ul> </li> <li>– Hidrològiques: <ul style="list-style-type: none"> <li>ι Els òrgans de conca preveguin que, a curt termini, els nivells d'aigua dels rius, propers al Qmàx, estaran propers a produir danys.</li> <li>ι Els òrgans de conca preveguin que, a curt termini, puguin créixer els nivells dels rius de comarques sense SMP però que es poden veure afectades per SMP d'altres comarques.</li> </ul> </li> <li>– Inundació de la costa: quan hi hagi la previsió que a curt termini es puguin produir inundacions marítimes.</li> </ul>	<b>PREALERTA</b>
<p>Es pot activar el pla en ALERTA en els supòsits següents::</p> <ul style="list-style-type: none"> <li>– Preses: S'hagi qualificat l'escenari d'aplicació de mesures correctores o escenari 126 i/o l'aigua que es desguassa de la presa produeixi desbordament sense que hi hagi danys importants. S'ha superat el Qmàx.</li> <li>– Previsió meteorològica: <ul style="list-style-type: none"> <li>ι SMP per intensitat i/o acumulació de grau de perill 3, a molt curt termini i amb aspectes que puguin agreujar la situació27.</li> <li>ι SMP per intensitat i/o acumulació de graus de perill 4, 5 o 6, a curt i a molt curt termini.</li> </ul> </li> <li>– Hidrològiques: <ul style="list-style-type: none"> <li>ι Els òrgans de conca preveguin que es puguin produir inundacions a molt curt termini (antelació mínima de 3 hores) perquè és imminent que es desbordi el riu. Es pugui superar el Qmàx.</li> <li>ι Quan ja s'hagi desbordat el riu sense que es produeixin danys importants. Ja s'ha superat el Qmàx.</li> <li>ι Els òrgans de conca preveguin que, a molt curt termini (antelació mínima de 3 hores), puguin créixer els nivells dels rius de comarques sense SMP però que es poden veure afectades per SMP d'altres comarques.</li> </ul> </li> <li>– Inundació de la costa: <ul style="list-style-type: none"> <li>ι Quan hi hagi la previsió que a molt curt termini es puguin produir inundacions marítimes.</li> <li>ι Quan ja s'està inundant la costa sense que es produeixin danys importants.</li> </ul> </li> <li>– Altres supòsits: <ul style="list-style-type: none"> <li>ι Al final d'un episodi d'inundacions importants, en el retorn gradual cap a la normalitat.</li> <li>ι Altres supòsits, a criteri del director del pla, que justifiquin l'activació d'un dispositiu preventiu especial.</li> </ul> </li> </ul>	<b>ALERTA</b>
<p>Es pot activar el pla en emergència en els supòsits següents:</p> <ul style="list-style-type: none"> <li>– Preses: <ul style="list-style-type: none"> <li>ι Per escenari excepcional o escenari 228 en preses i/o el desguàs de la presa sigui la que produeix danys importants aigües avall de la presa.</li> </ul> </li> </ul>	<b>EMERGÈNCIA</b>

ι Per escenari límit o escenari 329 en preses i/o el desguàs de la presa sigui la que produeix danys molt importants aigües avall de la presa.

– Hidrològiques:

ι Es produeixi inundacions per la crecuda de rius, rieres, torrents... i estiguin afectant de manera important produint nombrosos danys.

ι S'estan produint un conjunt d'inundacions simultànies (produïdes per pluges molt fortes, desgel o fusió de neu, obstrucció de lleres naturals o artificials, invasió de lleres, enfonsaments o dificultats de drenatge) que estiguin afectant de manera important produint nombrosos danys.

– Inundació de la costa: Es produeixi inundacions pel mal estat de la mar i estiguin afectant de manera important produint nombrosos danys.

<b>NEVADES</b>	
<b>SITUACIÓ</b>	<b>FASE D'ACTIVACIÓ</b>
<ul style="list-style-type: none"> <li>• Previsió de nevades amb un SMP grau 1 per neu en comarques amb vulnerabilitat <b>alta</b>, molt alta o extrema.</li> <li>• Previsió de nevades amb un SMP grau 2 per neu en comarques amb vulnerabilitat baixa, moderada, <b>alta</b>, molt alta.</li> <li>• Previsió de nevades amb un SMP grau 3 per neu en comarques amb vulnerabilitat baixa.</li> </ul>	<b>PREALERTA</b>
<p>Per prediccions meteorològiques:</p> <ul style="list-style-type: none"> <li>– Previsió de nevades amb un SMP grau 2 per neu en comarques amb vulnerabilitat extrema.</li> <li>– Previsió de nevades amb un SMP grau 3 per neu a qualsevol comarca excepte les vulnerabilitat baixa.</li> <li>– Previsió de nevades amb un SMP grau 4 per neu a qualsevol comarca.</li> <li>– Previsió de nevades amb un SMP grau 5 per neu en comarques amb vulnerabilitat molt alta, alta, moderada o baixa.</li> <li>– Previsió de nevades amb un SMP grau 6 per neu en comarques de vulnerabilitat moderada o baixa.</li> </ul> <p>Per afectacions:</p> <ul style="list-style-type: none"> <li>– Es faci necessari l'ús de cadenes de manera generalitzada a una zona o comarca.</li> <li>– En alguna zona o comarca, es talli el trànsit de vehicles pesats, articulats, etc. i es derivin als aparcaments preestablerts, a fi de facilitar els treballs de neteja i evitar situacions que afectin de forma problemàtica a la població.</li> <li>– Es produeixin talls de subministrament puntuals i/o de curta durada d'algun dels serveis bàsics a causa de la neu.</li> </ul> <p>En general, les activacions en alerta del NEUCAT s'ajusten a situacions en les quals, en cas de complir-se les prediccions, és probable que es produeixin afectacions importants en serveis bàsics, mobilitat, infraestructures o població, fet que implicaria l'activació del Pla NEUCAT en emergència. En el cas que l'alerta estigués motivada per una previsió de nevades que superin els llindars de SMP grau 2, caldrà tenir en compte la possibilitat d'un escenari de col·lapse i/o de greu risc col·lectiu si es compleixen les prediccions. Es tracta de situacions de risc que, a més d'un seguiment permanent per part de les organitzacions implicades al NEUCAT i dels municipis afectats per la previsió de nevades, faran necessari l'establiment de mesures preventives i de control per part de la majoria de grups operatius</p>	<b>ALERTA</b>
<p>Les activacions en EMERGÈNCIA del NEUCAT es corresponen amb situacions en les que en una zona, comarca o comarques:</p> <ul style="list-style-type: none"> <li>– Es decideixi tallar el trànsit a un nombre considerable de vies per facilitar les tasques de neteja.</li> <li>– Es comenci a produir el bloqueig de vehicles i/o persones de manera descontrolada.</li> <li>– Es tingui constància que comencen a quedar aïllats nuclis de població com a conseqüència dels talls a les vies de comunicació.</li> <li>– S'interrompi el funcionament de diferents mitjans de transport com RENFE, FGC, autobusos de línia, transport escolar...</li> <li>– Es produeixin talls de subministrament generalitzats i/o de llarga durada d'algun dels serveis bàsics. Especial atenció amb els talls de subministrament elèctric i amb possibles fallades en les telecomunicacions.</li> </ul> <p>A criteri de la direcció del Pla, es valorarà activar el Pla NEUCAT en alerta o en emergència en els següents supòsits:</p> <ul style="list-style-type: none"> <li>– Previsió de nevades amb un SMP de grau 5 o 6 en comarques amb vulnerabilitat extrema.</li> <li>– Previsió de nevades amb un SMP de grau 6 en comarques amb vulnerabilitat alta, molt alta o extrema.</li> </ul>	<b>EMERGÈNCIA</b>

Es tracta de situacions de risc real i no potencial, que a més d'un seguiment permanent per part de les organitzacions implicades al NEUCAT i dels municipis afectats per la previsió de nevades, comporten la posada immediata en funcionament de l'estructura organitzativa de gestió de l'emergència, amb la mobilització total o parcial de les eines i els mitjans adscrits al pla

<b>SISMES</b>	
<b>SITUACIÓ</b>	<b>FASE D'ACTIVACIÓ</b>
<p><b>*Segons la intensitat:</b></p> <ul style="list-style-type: none"> <li>-Sisme d'intensitat entre II i III-IV en comarques amb densitat de població alta o Zona A.</li> <li>-Sisme d'intensitat entre II-III i IV en comarques amb densitat de població mitjana o Zona B.</li> <li>-Sisme d'intensitat entre II i IV-V en comarques amb densitat de població baixa o Zona C.</li> </ul> <p><b>*Segons la percepció:</b></p> <ul style="list-style-type: none"> <li>-Sisme amb percepció àmplia en un o varis municipis.</li> <li>-Sisme amb percepció parcial en una o vàries comarques.</li> </ul>	<b>PREALERTA</b>
<p><b>*Segons la intensitat:</b></p> <ul style="list-style-type: none"> <li>- Sisme d'intensitat entre IV i IV-V en comarques amb densitat de població alta o Zona A.</li> <li>- Sisme d'intensitat entre IV-V i V-VI en comarques amb densitat de població mitjana o Zona B.</li> <li>- Sisme d'intensitat entre V i VI-VII en comarques amb densitat de població baixa o Zona C.</li> </ul> <p><b>*Segons la percepció i dany:</b></p> <ul style="list-style-type: none"> <li>- Sisme amb percepció àmplia en una o vàries comarques.</li> <li>- Sisme amb entre 1 i 10 persones ferides lleus.</li> <li>- Sisme amb un o varis edificis amb danys no estructurals visibles.</li> </ul>	<b>ALERTA</b>
<p><b>*Segons la intensitat:</b></p> <ul style="list-style-type: none"> <li>-Sisme d'intensitat entre V i VI-VII en comarques amb densitat de població alta o Zona A.</li> <li>-Sisme d'intensitat VI-VII en comarques amb densitat de població mitjana o Zona B.</li> <li>-Sisme d'intensitat entre VII i VII-VIII en comarques amb densitat de població baixa o Zona C.</li> </ul> <p><b>*Segons la percepció o dany:</b></p> <ul style="list-style-type: none"> <li>-Sisme amb entre 1 i 10 víctimes de qualsevol categoria.</li> <li>- Sisme amb entre 1 i 65 víctimes gresu o categoritzades com immediates.</li> <li>- Sisme amb entre 1 i 10 morts.</li> <li>- Sisme amb molts edificis amb danys no estructurals visibles.</li> <li>- Sisme amb varis edificis amb danys estructurals visibles.</li> <li>- Sisme amb fallada de les línies vitals a nivell local.</li> </ul>	<b>EMERGÈNCIA 1</b>
<p><b>*Segons la intensitat:</b></p> <ul style="list-style-type: none"> <li>-Sisme d'intensitat superior a VII en comarques amb densitat de població alta o Zona A.</li> <li>-Sisme d'intensitat superior a VII-VIII en comarques amb densitat de població mitjana o Zona B.</li> <li>-Sisme d'intensitat superior a VIII en comarques amb densitat de població baixa o Zona C.</li> </ul> <p><b>*Segons la percepció o dany:</b></p> <ul style="list-style-type: none"> <li>-Sisme amb més de 10 víctimes de qualsevol categoria.</li> <li>-Sisme amb més de 6 víctimes greus o categoritzades com immediates.</li> <li>-Sisme amb més de 10 morts.</li> <li>-Sisme amb molts edificis amb danys estructurals visibles.</li> <li>-Sismes amb fallada de les línies vitals a nivell comarcal.</li> </ul>	<b>EMERGÈNCIA 2</b>

<b>ACCIDENT EN EL TRANSPORT DE MMPP</b>	
<b>SITUACIÓ</b>	<b>FASE D'ACTIVACIÓ</b>
<p>La fase de prealerta correspon a situacions en què ha tingut lloc un accident en el transport de MMPP les conseqüències del qual es preveuen lleus i controlables. No hi ha afectació a la població, ni itinerant ni fixa.</p> <p>En base als dos paràmetres definits en el punt 4.1.3 (tipus de MMPP i tipus d'escenari) es decideix si correspon iniciar una prealerta o directament activar en fase d'alerta.</p> <p>Correspon iniciar una prealerta en els següents supòsits:</p> <ol style="list-style-type: none"> <li>1. Accident en què es vegi involucrada una cisterna de MMPP amb fuga del combustible del dipòsit de la tractora d'un vehicle de MMPP</li> <li>2. Accident en què es vegi involucrada una cisterna que transporta MMPP del grup 1 amb una fuga poc important.</li> <li>3. Accident en què es vegi involucrada una cisterna que transporta MMPP del grup 1 on cal fer un transvasament de la càrrega.</li> <li>4. Accident en què es vegi involucrada una cisterna que transporta MMPP del grup 1 on s'ha produït una bolcada del vehicle sense fuga o amb una fuga poc important.</li> <li>5. Incendi en el vehicle que no afecta continent ni contingut en què es vegi involucrada una cisterna que transporta MMPP del grup 1.</li> <li>6. Durant el procés de retirada de residus de la zona afectada i la neteja de la via, sempre que no hi hagi risc agut pel medi ambient d'acord al que preveu l'apartat 4.5.1</li> </ol> <p>En el cas del transport amb <b>embalums</b> (no cisterna), correspon iniciar una prealerta en els accidents on hi hagi hagut pèrdua de la càrrega i algun d'aquests embalums tingui una fuga poc important, així com, en el cas d'incendi en el vehicle que no afecta al continent ni contingut</p>	<b>PREALERTA</b>
<p>L'activació en Alerta és pertinent en aquelles situacions en què s'ha produït un accident amb conseqüències que afecten o poden afectar a la població, béns i medi ambient de l'entorn immediat, no a la població fixa de nuclis urbans.</p> <p>D'acord amb el que s'especifica en el punt 4.1.3 en relació al tipus de mercaderia i al tipus d'accident, correspon activar la fase d'alerta en els següents supòsits:</p> <ol style="list-style-type: none"> <li>1. Accident en què es vegi involucrada una cisterna que transporta MMPP del grup 2 amb una fuga poc important.</li> <li>2. Accident en què es vegi involucrada una cisterna de MMPP amb una fuga important.</li> <li>3. Accident en què es vegi involucrada una cisterna que transporta MMPP del grup 2 on cal fer un transvasament de la càrrega.</li> <li>4. Accident en què es vegi involucrada una cisterna que transporta MMPP del grup 2 on s'ha produït una bolcada del vehicle sense fuga o amb una fuga poc important.</li> <li>5. Incendi en el vehicle que no afecta continent ni contingut en què es vegi involucrada una cisterna que transporta MMPP del grup 2.</li> <li>6. Incendi en el vehicle que afecta continent i/o contingut en què es vegi involucrada una cisterna de MMPP.</li> </ol> <p>En el cas del transport amb <b>embalums</b> (no cisterna), correspon iniciar una alerta en aquells casos en què es produeixi un incendi en el vehicle que transporta MMPP si afecta al continent i/o contingut derivat o no d'un accident. I també en el cas</p>	<b>ALERTA</b>

<p>d'accident amb fuga important.</p> <p>Així mateix, correspon mantenir la fase d'activació d'alerta del TRANSCAT mentre es duguin a terme totes les actuacions necessàries per retornar a la normalitat i mitigar les conseqüències que s'hagin produït arran de l'accident. Aquest és un interval de temps posterior a la fase aguda de l'alerta o emergència en què el risc imminent ha desaparegut, però cal mantenir el pla activat fins que finalitzi la gestió de recollida de residus, neteja del sòl en cas de filtracions o qualsevol altra actuació que sigui necessària.</p> <p>En el cas en què no hi hagi risc agut pel medi i només es requereixi la retirada de residus i la neteja per la normalització de la via, es podrà rebaixar el pla a fase de prealerta durant l'exercici d'aquestes accions i fins la seva finalització.</p>	
<p>L'activació en Emergència és pertinent en aquelles situacions en què s'ha produït un accident i les seves conseqüències afecten tant a l'entorn immediat com a l'entorn més llunyà, principalment en casos en què és força probable que els efectes (fuita, explosió, vessament, etc.) arribin a nuclis de població fixa que es troben als voltants de la via de comunicació on ha tingut lloc l'accident.</p> <p>Igualment, per a casos en què es produeixi algun vessament incontrolat amb un impacte mediambiental molt important, que pugui afectar a rius o rieres grans, pous de captació d'aigua potable o aqüífers, la direcció del pla pot decidir si és escaient activar el pla en fase d'emergència.</p>	<b>EMERGÈNCIA</b>

VENTADES	
SITUACIÓ	FASE D'ACTIVACIÓ
<ul style="list-style-type: none"> <li>- Previsió de vent amb un SMP grau 1 a la comarca del Barcelonès.</li> <li>- Previsió de vent amb un SMP grau 2 a les comarques de densitat de població alta</li> <li>- Previsió de vent amb un SMP grau 3 a les comarques de densitat de població baixa</li> </ul>	<b>PREALERTA</b>
<ul style="list-style-type: none"> <li>- Previsió de vent amb un SMP grau 2 a la comarca del Barcelonès.</li> <li>- Previsió de vent amb un SMP grau 3 a les comarques de densitat de població alta.</li> <li>- Previsió de vent amb un SMP grau 4 a qualsevol comarca.</li> <li>- Previsió de vent amb un SMP grau 5 a qualsevol comarca.</li> <li>- Previsió de vent amb un SMP grau 6 a qualsevol comarca</li> <li>- El vent està provocant danys poc importants d'abast territorial limitat</li> </ul>	<b>ALERTA</b>
<ul style="list-style-type: none"> <li>- El vent està provocant danys importants i amb un abast territorial extens.</li> </ul>	<b>EMERGÈNCIA</b>



<b>RADIOLÒGIC</b>	
<b>SITUACIÓ</b>	<b>FASE D'ACTIVACIÓ</b>
<p>*Si l'incident o accident té lloc en una instal·lació amb PEI:            - L'incident o accident pot ser controlat amb els mitjans de la instal·lació. No hi ha, ni es preveu, afectació fora de la instal·lació, ni a persones diferents dels treballadors de la instal·lació.</p> <p>* Si l'incident o accident té lloc fora d'una instal·lació o en una instal·lació sense PEI:            Inicialment quan encara no es coneixen les implicacions que pot comportar i no es preveu, d'entrada, que hi pugui haver una afectació important. Alguns exemples són el robatori d'una font radioactiva, la pèrdua d'una font radioactiva o l'aparició d'una possible font radioactiva òrfena, sempre que no es prevegi, d'entrada, que hi pugui haver una afectació important.</p>	<b>PREALERTA</b>
<p>*Si l'incident té lloc en una instal·lació amb PEI:            o L'incident només pot afectar la instal·lació i els seus treballadors però per controlar-lo es necessita ajuda exterior diferent de la del grup radiològic.            o L'incident només pot afectar l'entorn de la instal·lació. Les conseqüències són lleus (dosi per sota dels nivells d'intervenció especificats a l'annex VIII).</p> <p>*Si l'incident té lloc fora d'una instal·lació o en una instal·lació sense PEI:            -L'incident només pot afectar l'entorn del lloc de l'incident. Les conseqüències són lleus (dosi per sota dels nivells d'intervenció especificats a l'annex VIII).</p>	<b>ALERTA</b>
<p>*Si l'incident té lloc en una instal·lació amb PEI:            L'incident només pot afectar l'entorn de la instal·lació. Les conseqüències són greus (dosi per sobre dels nivells d'intervenció especificats a l'annex VIII).</p> <p>*Si l'incident té lloc fora d'una instal·lació o en una instal·lació sense PEI:            L'incident només pot afectar l'entorn del lloc de l'incident. Les conseqüències són greus (dosi per sobre dels nivells d'intervenció especificats a l'annex VIII ).</p>	<b>EMERGÈNCIA 1</b>
<p>*Si l'incident té lloc dins d'una instal·lació amb PEI:            L'incident pot afectar més enllà de l'entorn de la instal·lació. Les conseqüències són greus (dosi per sobre dels nivells d'intervenció especificats a l'annex VIII).</p> <p>*Si l'incident té lloc fora d'una instal·lació o en una instal·lació sense PEI:            L'incident pot afectar més enllà de l'entorn del lloc de l'incident. Les conseqüències són greus (dosi per sobre dels nivells d'intervenció especificats a l'annex VIII).</p>	<b>EMERGÈNCIA 2</b>

PANDÈMIES	
SITUACIÓ	FASE D'ACTIVACIÓ
<p>Situacions en què calgui un seguiment de l'evolució de forma detallada:</p> <ul style="list-style-type: none"> <li>- Quan el Grup d'Avaluació del Risc per a la Població determini que hi ha un risc potencial elevat.</li> <li>- Afectacions a territoris amb què hi hagi mobilitat o intercanvi de persones o mercaderies habitualment i que facin preveure la detecció dels primers casos a curt termini.</li> <li>- Previsió de situacions d'impacte social.</li> <li>- Previsió d'una possible afectació d'alguns serveis essencials.</li> </ul> <p>Període postpandèmic fins que es desactivi el seguiment</p>	<b>PREALERTA</b>
<p>Situacions en què cal començar a aplicar mesures d'emergència de caràcter puntual i no generalitzades per afrontar els efectes de la malaltia:</p> <ul style="list-style-type: none"> <li>- Quan s'hagi produït la detecció dels primers casos i calgui aplicar mesures de contenció (aïllament, seguiment de contactes, etc.).</li> <li>- Perill de col·lapse del sistema sanitari i postcol·lapse del sistema si es manté la pandèmia.</li> <li>- Quan es comenci a detectar impacte social i període posterior a l'impacte si es manté la pandèmia.</li> <li>- Afectació a alguns serveis essencials quan encara es garanteixin els serveis mínims.</li> <li>- Mesures de contenció per evitar la propagació de la malaltia que afectin drets de la ciutadania de manera puntual.</li> <li>- Quan es preveu que es pugui produir una nova onada a mitjà termini.</li> <li>- Sortida de situació d'impacte que hagi comportat la fase d'emergència si es manté el període pandèmic.</li> </ul> <p>Altres situacions anàlogues a criteri del Comitè de Direcció.</p>	<b>ALERTA</b>
<p>Situacions en què cal aplicar mesures d'emergència de caràcter general per contenir el contagi de la malaltia i que tenen un alt impacte.</p> <p>Situacions de col·lapse del sistema sanitari.</p> <ul style="list-style-type: none"> <li>- Situacions en què no es puguin garantir els serveis mínims essencials o hi hagi risc imminent de col·lapse d'aquests serveis.</li> <li>- Quan el Comitè de Direcció del Pla decideixi l'aplicació obligatòria i de manera generalitzada de mesures de contenció que restringeixin drets de la ciutadania (confinaments perimetrals, confinaments domiciliaris, tocs de queda, restriccions d'activitats, etc.).</li> <li>- Situacions d'alt impacte social generalitzat.</li> <li>- En aplicació de normativa amb rang superior a l'autonòmic, incloent-hi els estats d'alarma o excepció. Quan s'apliquen mesures determinades per plans superiors a l'autonòmic.</li> </ul> <p>Altres situacions anàlogues a criteri del Comitè de Direcció.</p>	<b>EMERGÈNCIA</b>

***Annex V. Fitxes d'edificacions aïllades elaborades per  
l'associació de voluntaris de protecció civil de La Garriga.***